

2. Per la realizzazione degli interventi previsti nella presente ordinanza, è autorizzata l'apertura di apposita contabilità speciale intestata al commissario delegato.

3. La Regione Calabria è autorizzata a trasferire sulla contabilità speciale di cui al comma 2 eventuali ulteriori risorse finanziarie finalizzate al superamento del contesto emergenziale in rassegna.

4. Con successiva ordinanza sono identificati la provenienza delle risorse aggiuntive di cui al comma 3 ed il relativo ammontare.

5. Il commissario delegato è tenuto a rendicontare ai sensi dell'art. 27, comma 4, del decreto legislativo 2 gennaio 2018, n. 1.

#### Art. 8.

##### *Relazione del commissario delegato*

1. Il commissario delegato trasmette, con cadenza trimestrale, al Dipartimento della protezione civile una relazione inerente le attività espletate ai sensi della presente ordinanza, nonché, allo scadere del termine di vigenza dello stato di emergenza, una relazione conclusiva sullo stato di attuazione delle stesse.

La presente ordinanza sarà pubblicata nella *Gazzetta Ufficiale* della Repubblica italiana.

Roma, 20 marzo 2020

*Il Capo del Dipartimento:* BORRELLI

#### AVVERTENZA:

*Gli allegati tecnici alla presente ordinanza sono consultabili sul sito istituzionale del Dipartimento della protezione civile ([www.protezionecivile.it](http://www.protezionecivile.it)), sezione «normativa di protezione civile» al seguente link [http://www.protezionecivile.gov.it/jcms/it/allegati\\_tecnici.wp](http://www.protezionecivile.gov.it/jcms/it/allegati_tecnici.wp)*

20A01836

ORDINANZA 29 marzo 2020.

**Ulteriori interventi urgenti di protezione civile in relazione all'emergenza relativa al rischio sanitario connesso all'insorgenza di patologie derivanti da agenti virali trasmissibili.** (Ordinanza n. 658).

#### IL CAPO DEL DIPARTIMENTO DELLA PROTEZIONE CIVILE

Visto il decreto legislativo 2 gennaio 2018, n. 1, ed in particolare gli articoli 25, 26 e 27;

Vista la delibera del Consiglio dei ministri del 31 gennaio 2020, con la quale è stato dichiarato, per sei mesi, lo stato di emergenza sul territorio nazionale relativo al rischio sanitario connesso all'insorgenza di patologie derivanti da agenti virali trasmissibili;

Vista l'ordinanza del Capo del Dipartimento della protezione civile n. 630 del 3 febbraio 2020, recante «Primi interventi urgenti di protezione civile in relazio-

ne all'emergenza relativa al rischio sanitario connesso all'insorgenza di patologie derivanti da agenti virali trasmissibili»;

Viste le ordinanze del Capo del Dipartimento della protezione civile n. 631 del 6 febbraio 2020, n. 633 del 12 febbraio 2020, n. 635 del 13 febbraio 2020, n. 637 del 21 febbraio 2020, n. 638 del 22 febbraio 2020, n. 639 del 25 febbraio 2020, n. 640 del 27 febbraio 2020, n. 641 del 28 febbraio 2020, n. 642 del 29 febbraio 2020, n. 643 del 1° marzo 2020, n. 644 del 4 marzo 2020, n. 645, n. 646 dell'8 marzo 2020, n. 648 del 9 marzo 2020, n. 650 del 15 marzo 2020, n. 651 del 19 marzo 2020, n. 652 del 19 marzo 2020, n. 654 del 20 marzo 2020, n. 655 del 25 marzo 2020 e n. 656 del 26 marzo 2020 recanti: «Ulteriori interventi urgenti di protezione civile in relazione all'emergenza relativa al rischio sanitario connesso all'insorgenza di patologie derivanti da agenti virali trasmissibili»;

Visto il decreto-legge del 23 febbraio 2020, n. 6, convertito, con modificazioni, dalla legge, 5 marzo 2020, n. 13 recante «Misure urgenti in materia di contenimento e gestione dell'emergenza epidemiologica da COVID-19»;

Visti i decreti-legge del 2 marzo 2020, n. 9, dell'8 marzo 2020, n. 11, del 9 marzo 2020, n. 14 recanti «Misure urgenti in materia di contenimento e gestione dell'emergenza epidemiologica da COVID-19»;

Visto il decreto-legge 17 marzo 2020, n. 18, recante «Misure di potenziamento del Servizio sanitario nazionale e di sostegno economico per famiglie, lavoratori e imprese connesse all'emergenza epidemiologica da COVID-19»;

Visto il decreto-legge 25 marzo 2020, n. 19, recante «Misure urgenti per fronteggiare l'emergenza epidemiologica da COVID-19»;

Visti i decreti del Presidente del Consiglio dei ministri 4 marzo 2020, 8 marzo 2020, 9 marzo 2020, 11 marzo 2020 e 22 marzo 2020 concernenti disposizioni attuative del citato decreto-legge n. 6 del 2020, convertito, con modificazioni, dalla legge n. 13 del 2020;

Visto il decreto legislativo 3 luglio 2019, n. 117 recante «Codice del Terzo settore, a norma dell'art. 1, comma 2, lettera b), della legge 6 giugno 2016, n. 106»;

Ravvisata la necessità di supportare i comuni interessati dall'emergenza epidemiologica da virus Covid 19, mediante un primo incremento del fondo di solidarietà comunale;

Considerato che l'importo spettante a ciascun comune, a titolo di contributo a rimborso della spesa sostenuta, è predeterminato attraverso un riparto che tiene conto della popolazione residente in ciascun comune e della distanza tra il valore del reddito *pro capite* di ciascun comune e il valore medio nazionale;

Sentita l'Associazione italiana comuni italiani (ANCI);

Acquisita l'intesa del Presidente della Conferenza delle regioni e delle province autonome;

Sentiti i Ministeri dell'interno e del lavoro e delle politiche sociali;

Di concerto con il Ministero dell'economia e delle finanze;



Dispone:

Art. 1.

*Risorse da destinare a misure urgenti di solidarietà alimentare*

1. In relazione alla situazione economica determinatasi per effetto delle conseguenze dell'emergenza COVID-19, il Ministero dell'interno, entro il 31 marzo 2020, dispone, in via di anticipazione nelle more del successivo reintegro, con apposito provvedimento legislativo, il pagamento di un importo pari ad euro 400.000.000,00 di cui euro 386.945.839,14 in favore dei comuni appartenenti alle regioni a statuto ordinario, alla Regione Siciliana e alla Regione Sardegna, ed euro 13.054.160,86 in favore delle Regioni Friuli-Venezia Giulia e Valle d'Aosta e delle Province autonome di Trento e di Bolzano, con imputazione sul capitolo di spesa 1365 dello stato di previsione del Ministero dell'interno da contabilizzare nei bilanci degli enti a titolo di misure urgenti di solidarietà alimentare.

2. Le sanzioni di cui all'art. 5, comma 1, lettera c), del decreto legislativo 26 novembre 2010, n. 216 e le sanzioni di cui all'art. 161, comma 4, del decreto legislativo 18 agosto 2000, n. 267 non si applicano alle spettanze per l'anno 2020.

3. In caso di esercizio provvisorio, al fine di utilizzare le risorse di cui al comma 1 sono autorizzate variazioni di bilancio con delibera di giunta.

Art. 2.

*Riparto risorse per solidarietà alimentare*

1. Le risorse di cui all'art. 1 sono ripartite ai comuni di cui agli allegati 1 e 2 della presente ordinanza individuati secondo i seguenti criteri:

a) una quota pari al 80% del totale, per complessivi euro 320 milioni, è ripartita in proporzione alla popolazione residente di ciascun comune, salvo quanto previsto al punto c);

b) una quota pari al restante 20%, per complessivi euro 80 milioni è ripartita in base alla distanza tra il valore del reddito *pro capite* di ciascun comune e il valore medio nazionale, ponderata per la rispettiva popolazione. I valori reddituali comunali sono quelli relativi all'anno d'imposta 2017, pubblicati dal Dipartimento delle finanze del Ministero dell'economia e delle finanze, all'indirizzo: [https://www1.finanze.gov.it/finanze3/analisi\\_stat/index.php?search\\_class%5B0%5D=cCOMUNE&opendata=yes](https://www1.finanze.gov.it/finanze3/analisi_stat/index.php?search_class%5B0%5D=cCOMUNE&opendata=yes)

c) il contributo minimo spettante a ciascun comune non può in ogni caso risultare inferiore a euro 600; inoltre, al fine di tenere conto del più lungo periodo di attivazione delle misure di contrasto dell'emergenza epidemiologica da Covid-19, viene raddoppiato il contributo assegnato ai comuni di cui all'allegato 1 del Presidente del Consiglio dei ministri del 1° marzo 2020. La quota di cui al punto a) relativa ai comuni con popolazione maggiore di centomila abitanti è decurtata, proporzionalmente, dell'importo necessario ad assicurare il rispetto dei criteri di cui alla presente lettera.

2. Le risorse spettanti ai comuni delle Regioni Friuli-Venezia Giulia e Valle d'Aosta e delle Province autonome di Trento e di Bolzano, sono assegnate alle predette autonomie che provvedono al successivo riparto in favore dei comuni ricadenti nel proprio territorio.

3. I comuni possono destinare alle misure urgenti di solidarietà alimentare di cui alla presente ordinanza eventuali donazioni. A tal fine è autorizzata l'apertura di appositi conti correnti bancari presso il proprio tesoriere o conti correnti postali onde fare confluire le citate donazioni. Alle medesime donazioni si applicano le disposizioni di cui all'art. 66 del decreto-legge 17 marzo 2020, n. 18.

4. Sulla base di quanto assegnato ai sensi del presente articolo, nonché delle donazioni di cui all'art. 66 del decreto-legge 17 marzo 2020, n. 18, ciascun comune è autorizzato all'acquisizione, in deroga al decreto legislativo 18 aprile 2016, n. 50:

a) di buoni spesa utilizzabili per l'acquisto di generi alimentari presso gli esercizi commerciali contenuti nell'elenco pubblicato da ciascun comune nel proprio sito istituzionale;

b) di generi alimentari o prodotti di prima necessità.

5. I comuni, per l'acquisto e per la distribuzione dei beni di cui al comma 4, possono avvalersi degli enti del Terzo settore. Nell'individuazione dei fabbisogni alimentari e nella distribuzione dei beni, i comuni in particolare possono coordinarsi con gli enti attivi nella distribuzione alimentare realizzate nell'ambito del Programma operativo del Fondo di aiuti europei agli indigenti (FEAD). Il Ministero del lavoro e delle politiche sociali rende disponibile l'elenco delle organizzazioni partner del citato Programma operativo. Per le attività connesse alla distribuzione alimentare non sono disposte restrizioni agli spostamenti del personale degli enti del Terzo settore e dei volontari coinvolti.

6. L'ufficio dei servizi sociali di ciascun comune individua la platea dei beneficiari ed il relativo contributo tra i nuclei familiari più esposti agli effetti economici derivanti dall'emergenza epidemiologica da virus Covid-19 e tra quelli in stato di bisogno, per soddisfare le necessità più urgenti ed essenziali con priorità per quelli non già assegnatari di sostegno pubblico.

Art. 3.

*Disposizioni finali*

1. Le disposizioni di cui alla presente ordinanza si applicano alle Regioni a Statuto speciale ed alle Province autonome di Trento e Bolzano compatibilmente con i rispettivi statuti e le relative norme di attuazione.

La presente ordinanza sarà pubblicata nella *Gazzetta Ufficiale* della Repubblica italiana.

Roma, 29 marzo 2020

*Il Capo del Dipartimento:* BORRELLI



Allegato 1 - Contributo spettante a ciascun comune per misure urgenti di solidarietà alimentare (valori in euro)


| codINT     | codBDAP             | AREA | REGIONE  | ENTE                    | POP    | Quota a)   | Quota b) | Contributo spettante |
|------------|---------------------|------|----------|-------------------------|--------|------------|----------|----------------------|
| 1010020010 | 668242930533665502  | NORD | PIEMONTE | ACQUI TERME             | 19.604 | 103.931,86 | 685,87   | 104.617,73           |
| 1010020020 | 681742930510597001  | NORD | PIEMONTE | ALBERA LIGURE           | 300    | 1.590,47   | 418,61   | 2.009,08             |
| 1010020030 | 136842930509823702  | NORD | PIEMONTE | ALESSANDRIA             | 93.631 | 496.390,74 | -        | 496.390,74           |
| 1010020040 | 972642928168076602  | NORD | PIEMONTE | ALFIANO NATTA           | 779    | 4.129,92   | 933,61   | 5.063,53             |
| 1010020050 | 769942930533553002  | NORD | PIEMONTE | ALICE BEL COLLE         | 746    | 3.954,97   | 1.843,45 | 5.798,41             |
| 1010020062 | 694651560657737101  | NORD | PIEMONTE | ALLUVIONI PIOVERA       | 1.738  | 9.214,12   | 1.291,19 | 10.505,31            |
| 1010020070 | 911142930462634802  | NORD | PIEMONTE | ALTAVILLA MONFERRATO    | 430    | 2.279,67   | -        | 2.279,67             |
| 1010020080 | 533042930464310102  | NORD | PIEMONTE | ALZANO SCRIVIA          | 350    | 1.855,55   | 411,18   | 2.266,73             |
| 1010020090 | 564942930510791302  | NORD | PIEMONTE | ARQUATA SCRIVIA         | 6.368  | 33.760,36  | -        | 33.760,36            |
| 1010020100 | 372842930518254302  | NORD | PIEMONTE | AVOLASCA                | 262    | 1.389,01   | 44,67    | 1.433,68             |
| 1010020110 | 697342929012746502  | NORD | PIEMONTE | BALZOLA                 | 1.347  | 7.141,21   | 869,28   | 8.010,49             |
| 1010020120 | 975042930510541501  | NORD | PIEMONTE | BASALUZZO               | 2.071  | 10.979,54  | -        | 10.979,54            |
| 1010020130 | 262442930520993002  | NORD | PIEMONTE | BASSIGNANA              | 1.674  | 8.874,82   | 1.812,64 | 10.687,46            |
| 1010020140 | 812442930464460202  | NORD | PIEMONTE | BELFORTE MONFERRATO     | 507    | 2.687,89   | 409,81   | 3.097,70             |
| 1010020150 | 617942930460510202  | NORD | PIEMONTE | BERGAMASCO              | 720    | 3.817,13   | 407,72   | 4.224,85             |
| 1010020160 | 165442928043802902  | NORD | PIEMONTE | BERZANO DI TORTONA      | 154    | 816,44     | 106,00   | 922,44               |
| 1010020170 | 915242930508811001  | NORD | PIEMONTE | BISTAGNO                | 1.794  | 9.511,01   | 1.847,57 | 11.358,58            |
| 1010020180 | 877442930517084701  | NORD | PIEMONTE | BORGHETTO DI BORBERA    | 1.957  | 10.375,16  | -        | 10.375,16            |
| 1010020190 | 991942930511125502  | NORD | PIEMONTE | BORGORATTO ALESSANDRINO | 550    | 2.915,86   | 61,86    | 2.977,72             |
| 1010020200 | 728842930460376401  | NORD | PIEMONTE | BORGO SAN MARTINO       | 1.398  | 7.411,59   | 1.203,20 | 8.614,78             |
| 1010020210 | 605142928043599202  | NORD | PIEMONTE | BOSCO MARENGO           | 2.360  | 12.511,69  | -        | 12.511,69            |
| 1010020220 | 378142930534621701  | NORD | PIEMONTE | BOSIO                   | 1.178  | 6.245,24   | 1.445,75 | 7.690,99             |
| 1010020230 | 208342930460922602  | NORD | PIEMONTE | BOZZOLE                 | 334    | 1.770,72   | 662,99   | 2.433,71             |
| 1010020240 | 719042930517652301  | NORD | PIEMONTE | BRIGNANO-FRASCATA       | 437    | 2.316,78   | 251,51   | 2.568,30             |
| 1010020250 | 933042928956248401  | NORD | PIEMONTE | CABELLA LIGURE          | 503    | 2.666,69   | 295,68   | 2.962,37             |
| 1010020260 | 422942930517743102  | NORD | PIEMONTE | CAMAGNA MONFERRATO      | 494    | 2.618,97   | 338,57   | 2.957,54             |
| 1010020270 | 363942927929319102  | NORD | PIEMONTE | CAMINO                  | 751    | 3.981,47   | -        | 3.981,47             |
| 1010020280 | 804042930530337202  | NORD | PIEMONTE | CANTALUPO LIGURE        | 476    | 2.523,54   | 170,54   | 2.694,09             |
| 1010020290 | 961142930351069302  | NORD | PIEMONTE | CAPRIATA D'ORBA         | 1.844  | 9.776,08   | -        | 9.776,08             |
| 1010020300 | 996142930517008302  | NORD | PIEMONTE | CARBONARA SCRIVIA       | 1.127  | 5.974,86   | 75,67    | 6.050,53             |
| 1010020301 | 247842930531104201  | NORD | PIEMONTE | CARENTINO               | 318    | 1.685,90   | -        | 1.685,90             |
| 1010020310 | 168142930510642701  | NORD | PIEMONTE | CAREZZANO               | 440    | 2.332,69   | -        | 2.332,69             |
| 1010020320 | 817342930530317902  | NORD | PIEMONTE | CARPENETO               | 948    | 5.025,88   | 470,56   | 5.496,45             |
| 1010020330 | 128642930516861302  | NORD | PIEMONTE | CARRIGA LIGURE          | 85     | 450,63     | 173,66   | 624,29               |
| 1010020340 | 706142929047821502  | NORD | PIEMONTE | CARROSO                 | 500    | 2.650,78   | 425,02   | 3.075,80             |
| 1010020350 | 188242929013166301  | NORD | PIEMONTE | CARTOSIO                | 737    | 3.907,25   | 1.357,15 | 5.264,40             |
| 1010020360 | 983642928131153402  | NORD | PIEMONTE | CASAL CERMELE           | 1.221  | 6.473,21   | 491,83   | 6.965,04             |
| 1010020370 | 372042930465107002  | NORD | PIEMONTE | CASALEGGIO BOIRO        | 382    | 2.025,20   | -        | 2.025,20             |
| 1010020380 | 553642930530697802  | NORD | PIEMONTE | CASALE MONFERRATO       | 33.725 | 178.795,25 | -        | 178.795,25           |
| 1010020390 | 888742930460589802  | NORD | PIEMONTE | CASALNOCETO             | 978    | 5.184,93   | -        | 5.184,93             |
| 1010020400 | 205042930531009601  | NORD | PIEMONTE | CASASCO                 | 132    | 699,81     | -        | 699,81               |
| 1010020411 | 572151560685703101  | NORD | PIEMONTE | CASSANO SPINOLA         | 1.804  | 9.564,02   | -        | 9.564,02             |
| 1010020420 | 542242930460488801  | NORD | PIEMONTE | CASSINE                 | 2.943  | 15.602,50  | 3.065,37 | 18.667,87            |
| 1010020430 | 599242930530515602  | NORD | PIEMONTE | CASSINELLE              | 881    | 4.670,68   | 785,95   | 5.456,63             |
| 1010020440 | 439942928197140001  | NORD | PIEMONTE | CASTELLANIA             | 89     | 600,00     | -        | 600,00               |
| 1010020450 | 381142928258160401  | NORD | PIEMONTE | CASTELLAR GUIDOBONO     | 398    | 2.110,02   | -        | 2.110,02             |
| 1010020460 | 693942930517351702  | NORD | PIEMONTE | CASTELLAZZO BORMIDA     | 4.526  | 23.994,88  | 1.629,54 | 25.624,41            |
| 1010020470 | 977042930453187802  | NORD | PIEMONTE | CASTELLETO D'ERRO       | 149    | 789,93     | 87,23    | 877,17               |
| 1010020480 | 653842930453388901  | NORD | PIEMONTE | CASTELLETO D'ORBA       | 1.960  | 10.391,07  | 1.544,91 | 11.935,97            |
| 1010020490 | 933442930530951801  | NORD | PIEMONTE | CASTELLETO MERLI        | 448    | 2.375,10   | 201,91   | 2.577,01             |
| 1010020500 | 224042930519163101  | NORD | PIEMONTE | CASTELLETO MONFERRATO   | 1.501  | 7.957,65   | -        | 7.957,65             |
| 1010020510 | 492942928623687402  | NORD | PIEMONTE | CASTELNUOVO BORMIDA     | 700    | 3.711,09   | 998,97   | 4.710,07             |
| 1010020520 | 921642930518061601  | NORD | PIEMONTE | CASTELNUOVO SCRIVIA     | 5.124  | 27.165,21  | 1.055,30 | 28.220,52            |
| 1010020521 | 2299429298939807701 | NORD | PIEMONTE | CASTELSPINA             | 420    | 2.226,66   | 336,08   | 2.562,74             |
| 1010020530 | 883142928108880501  | NORD | PIEMONTE | CAVATORE                | 269    | 1.426,12   | 368,13   | 1.794,25             |
| 1010020540 | 283842930532141702  | NORD | PIEMONTE | CELLA MONTE             | 499    | 2.645,48   | -        | 2.645,48             |
| 1010020550 | 606142930530396101  | NORD | PIEMONTE | CERESETO                | 403    | 2.136,53   | 76,87    | 2.213,40             |
| 1010020560 | 394442930510586502  | NORD | PIEMONTE | CERRETO GRUE            | 303    | 1.606,37   | -        | 1.606,37             |
| 1010020570 | 514342930544960202  | NORD | PIEMONTE | CERRINA MONFERRATO      | 1.357  | 7.194,22   | 1.059,96 | 8.254,18             |
| 1010020580 | 308142930529668602  | NORD | PIEMONTE | CONIOLO                 | 453    | 2.401,61   | -        | 2.401,61             |
| 1010020590 | 167642929703741002  | NORD | PIEMONTE | CONZANO                 | 966    | 5.121,31   | -        | 5.121,31             |
| 1010020600 | 807242930524016601  | NORD | PIEMONTE | COSTA VESCOVATO         | 327    | 1.733,61   | 581,67   | 2.315,28             |
| 1010020610 | 111442929417157902  | NORD | PIEMONTE | CREMOLINO               | 1.068  | 5.662,07   | 344,39   | 6.006,46             |
| 1010020630 | 533242930464522301  | NORD | PIEMONTE | DENICE                  | 173    | 917,17     | 30,08    | 947,25               |
| 1010020640 | 822442930464350402  | NORD | PIEMONTE | DERNICE                 | 181    | 959,58     | -        | 959,58               |
| 1010020650 | 423842929307319302  | NORD | PIEMONTE | FABBRICA CURONE         | 610    | 3.233,95   | 374,98   | 3.608,93             |
| 1010020660 | 222742930520958001  | NORD | PIEMONTE | FELIZZANO               | 2.253  | 11.944,42  | 180,00   | 12.124,42            |
| 1010020670 | 263442930521798901  | NORD | PIEMONTE | FRACONALTO              | 317    | 1.680,60   | -        | 1.680,60             |
| 1010020680 | 531542930542068501  | NORD | PIEMONTE | FRANCAVILLA BISIO       | 505    | 2.677,29   | -        | 2.677,29             |
| 1010020690 | 266642930455716702  | NORD | PIEMONTE | FRASCARO                | 432    | 2.290,28   | 138,59   | 2.428,87             |
| 1010020700 | 308042930455771602  | NORD | PIEMONTE | FRASSINELLO MONFERRATO  | 500    | 2.650,78   | 277,63   | 2.928,42             |
| 1010020710 | 456542930453086802  | NORD | PIEMONTE | FRASSINETO PO           | 1.381  | 7.321,46   | 587,56   | 7.909,02             |
| 1010020720 | 407742930465061701  | NORD | PIEMONTE | FRESONARA               | 669    | 3.546,75   | -        | 3.546,75             |
| 1010020730 | 764842930524609801  | NORD | PIEMONTE | FRUGAROLO               | 1.952  | 10.348,65  | -        | 10.348,65            |
| 1010020740 | 317142930448776802  | NORD | PIEMONTE | FUBINE MONFERRATO       | 1.604  | 8.503,71   | 167,79   | 8.671,50             |
| 1010020750 | 121742928857169102  | NORD | PIEMONTE | GABIANO                 | 1.095  | 5.805,21   | 568,42   | 6.373,63             |
| 1010020760 | 992642930477821202  | NORD | PIEMONTE | GAMALERO                | 826    | 4.379,09   | 163,36   | 4.542,45             |
| 1010020770 | 368942929160959801  | NORD | PIEMONTE | GARBAGNA                | 661    | 3.504,33   | 541,83   | 4.046,17             |
| 1010020790 | 418642930452678002  | NORD | PIEMONTE | GAVI                    | 4.495  | 23.830,53  | -        | 23.830,53            |
| 1010020800 | 217142928739711201  | NORD | PIEMONTE | GIAROLE                 | 704    | 3.732,30   | 678,88   | 4.411,18             |
| 1010020810 | 609342930519980402  | NORD | PIEMONTE | GREMIASCO               | 317    | 1.680,60   | 159,07   | 1.839,66             |
| 1010020820 | 151542930475519001  | NORD | PIEMONTE | GROGNARDO               | 241    | 1.277,68   | 42,28    | 1.319,96             |
| 1010020830 | 591942930475826602  | NORD | PIEMONTE | GRONDONA                | 489    | 2.592,46   | -        | 2.592,46             |
| 1010020840 | 751242930462920302  | NORD | PIEMONTE | GUAZZORA                | 303    | 1.606,37   | 265,81   | 1.872,18             |
| 1010020850 | 846042930519367002  | NORD | PIEMONTE | ISOLA SANT'ANTONIO      | 685    | 3.631,57   | 391,43   | 4.023,00             |
| 1010020860 | 122742930457734301  | NORD | PIEMONTE | LERMA                   | 820    | 4.347,28   | 419,13   | 4.766,41             |
| 1010020875 | 448455196713873301  | NORD | PIEMONTE | LU E CUCCARO MONFERRATO | 1.404  | 7.443,40   | 27,99    | 7.471,38             |
| 1010020880 | 604942930455731001  | NORD | PIEMONTE | MALVICINO               | 79     | 600,00     | -        | 600,00               |
| 1010020890 | 911642930475045702  | NORD | PIEMONTE | MASIO                   | 1.364  | 7.231,33   | -        | 7.231,33             |
| 1010020900 | 385542929501805001  | NORD | PIEMONTE | MELAZZO                 | 1.293  | 6.854,92   | -        | 6.854,92             |
| 1010020910 | 746142930524520202  | NORD | PIEMONTE | MERANA                  | 186    | 986,09     | 171,14   | 1.157,23             |
| 1010020920 | 228942930461646102  | NORD | PIEMONTE | MIRABELLO MONFERRATO    | 1.309  | 6.939,75   | 555,49   | 7.495,24             |
| 1010020930 | 239842930527482101  | NORD | PIEMONTE | MOLARE                  | 2.065  | 10.947,73  | 223,46   | 11.171,19            |



|            |                    |      |          |                          |        |            |          |            |
|------------|--------------------|------|----------|--------------------------|--------|------------|----------|------------|
| 1010020940 | 286742930533445401 | NORD | PIEMONTE | MOLINO DEI TORTI         | 587    | 3.112,02   | -        | 3.112,02   |
| 1010020950 | 709542930527752701 | NORD | PIEMONTE | MOMBELLO MONFERRATO      | 1.010  | 5.354,58   | 1.088,54 | 6.443,12   |
| 1010020960 | 735742930524567701 | NORD | PIEMONTE | MOMPERONE                | 210    | 1.113,33   | 140,56   | 1.253,88   |
| 1010020970 | 408242930522563502 | NORD | PIEMONTE | MONCESTINO               | 196    | 1.039,11   | 131,62   | 1.170,72   |
| 1010020980 | 319242930541495002 | NORD | PIEMONTE | MONGIARDINO LIGURE       | 156    | 827,04     | 289,72   | 1.116,77   |
| 1010020990 | 128442930543538501 | NORD | PIEMONTE | MONLEALE                 | 566    | 3.000,69   | -        | 3.000,69   |
| 1010021000 | 642542930456223802 | NORD | PIEMONTE | MONTACUTO                | 252    | 1.335,99   | -        | 1.335,99   |
| 1010021010 | 188442930457576502 | NORD | PIEMONTE | MONTALDEO                | 249    | 1.320,09   | 279,59   | 1.599,68   |
| 1010021020 | 399742930528621802 | NORD | PIEMONTE | MONTALDO BORMIDA         | 637    | 3.377,10   | 490,98   | 3.868,07   |
| 1010021021 | 952442930522661301 | NORD | PIEMONTE | MONTecastello            | 312    | 1.654,09   | -        | 1.654,09   |
| 1010021030 | 213442930525710701 | NORD | PIEMONTE | MONTechiaro D'acqui      | 537    | 2.846,94   | 756,93   | 3.603,87   |
| 1010021040 | 234042930476811801 | NORD | PIEMONTE | MONTegiooco              | 304    | 1.611,68   | 385,54   | 1.997,21   |
| 1010021050 | 418442930528735301 | NORD | PIEMONTE | MONTemarzino             | 301    | 1.595,77   | 173,27   | 1.769,04   |
| 1010021060 | 845842930543021502 | NORD | PIEMONTE | MORANO SUL PO            | 1.390  | 7.369,17   | 1.118,03 | 8.487,21   |
| 1010021070 | 906642930543050002 | NORD | PIEMONTE | MORBELLO                 | 422    | 2.237,26   | 403,69   | 2.640,95   |
| 1010021080 | 984942930471672501 | NORD | PIEMONTE | MORNESE                  | 721    | 3.822,43   | 663,60   | 4.486,03   |
| 1010021090 | 914242930473594801 | NORD | PIEMONTE | MORSASCO                 | 629    | 3.334,68   | 667,13   | 3.995,82   |
| 1010021100 | 875242930265176101 | NORD | PIEMONTE | MURISENGO                | 1.364  | 7.231,33   | 1.110,07 | 8.341,40   |
| 1010021110 | 695642929248923802 | NORD | PIEMONTE | NOVI LIGURE              | 28.286 | 149.960,04 | -        | 149.960,04 |
| 1010021120 | 893442930545531201 | NORD | PIEMONTE | OCCIMIANO                | 1.288  | 6.828,41   | 1.448,13 | 8.276,54   |
| 1010021130 | 702942930457151702 | NORD | PIEMONTE | ODALENGO GRANDE          | 423    | 2.242,56   | -        | 2.242,56   |
| 1010021140 | 441542930528341302 | NORD | PIEMONTE | ODALENGO PICCOLO         | 255    | 1.351,90   | 169,00   | 1.520,90   |
| 1010021150 | 499142930456531901 | NORD | PIEMONTE | OLIVOLA                  | 113    | 600,00     | -        | 600,00     |
| 1010021160 | 833042930525249402 | NORD | PIEMONTE | ORSARA BORMIDA           | 402    | 2.131,23   | 407,41   | 2.538,64   |
| 1010021170 | 132242930546422601 | NORD | PIEMONTE | OTTIGLIO                 | 614    | 3.255,16   | 909,26   | 4.164,42   |
| 1010021180 | 933042930457014801 | NORD | PIEMONTE | OVADA                    | 11.299 | 59.902,37  | -        | 59.902,37  |
| 1010021190 | 614242930526868301 | NORD | PIEMONTE | OVIGLIO                  | 1.234  | 6.542,13   | -        | 6.542,13   |
| 1010021200 | 867342930524194302 | NORD | PIEMONTE | OZZANO MONFERRATO        | 1.402  | 7.432,79   | -        | 7.432,79   |
| 1010021210 | 512042930474491802 | NORD | PIEMONTE | PADERNA                  | 189    | 1.002,00   | -        | 1.002,00   |
| 1010021220 | 367342930531717502 | NORD | PIEMONTE | PARETO                   | 533    | 2.825,73   | 801,99   | 3.627,72   |
| 1010021230 | 543942930454431102 | NORD | PIEMONTE | PARODI LIGURE            | 650    | 3.446,02   | 305,96   | 3.751,98   |
| 1010021240 | 723342930519547602 | NORD | PIEMONTE | PASTURANA                | 1.276  | 6.764,80   | -        | 6.764,80   |
| 1010021250 | 644742929681216001 | NORD | PIEMONTE | PECETTO DI VALENZA       | 1.204  | 6.383,08   | 671,64   | 7.054,73   |
| 1010021260 | 221542930530640802 | NORD | PIEMONTE | PIETRA MARAZZI           | 901    | 4.776,71   | -        | 4.776,71   |
| 1010021280 | 275242930464028901 | NORD | PIEMONTE | POMARO MONFERRATO        | 355    | 1.882,06   | 367,70   | 2.249,76   |
| 1010021290 | 897242930545432902 | NORD | PIEMONTE | PONTECURONE              | 3.550  | 18.820,55  | 793,39   | 19.613,94  |
| 1010021300 | 837242930518141601 | NORD | PIEMONTE | PONTESTURA               | 1.420  | 7.528,22   | 367,12   | 7.895,35   |
| 1010021310 | 873942930528998602 | NORD | PIEMONTE | PONTI                    | 568    | 3.011,29   | 459,30   | 3.470,59   |
| 1010021320 | 903942930475834401 | NORD | PIEMONTE | PONZANO MONFERRATO       | 337    | 1.786,63   | 192,22   | 1.978,84   |
| 1010021330 | 434442930476749802 | NORD | PIEMONTE | PONZONE                  | 1.012  | 5.365,18   | 1.279,76 | 6.644,94   |
| 1010021340 | 543442930541462601 | NORD | PIEMONTE | POZZO GROPPPO            | 291    | 1.542,76   | -        | 1.542,76   |
| 1010021350 | 615742930472569902 | NORD | PIEMONTE | POZZOLO FORMIGARO        | 4.669  | 24.753,00  | -        | 24.753,00  |
| 1010021360 | 685142930546857301 | NORD | PIEMONTE | PRASCO                   | 492    | 2.608,37   | 566,03   | 3.174,40   |
| 1010021370 | 665842930528854901 | NORD | PIEMONTE | PREDOSA                  | 1.975  | 10.470,59  | 37,43    | 10.508,02  |
| 1010021380 | 493242930453365101 | NORD | PIEMONTE | QUARGENTO                | 1.409  | 7.469,90   | 10,08    | 7.479,99   |
| 1010021390 | 136242930477909801 | NORD | PIEMONTE | QUATTORDIO               | 1.587  | 8.413,58   | -        | 8.413,58   |
| 1010021400 | 953342930524863801 | NORD | PIEMONTE | RICALDONE                | 647    | 3.430,11   | 1.406,36 | 4.836,47   |
| 1010021410 | 483342930545459401 | NORD | PIEMONTE | RIVALTA BORMIDA          | 1.405  | 7.448,70   | 1.177,95 | 8.626,65   |
| 1010021420 | 858842930455930602 | NORD | PIEMONTE | RIVARONE                 | 408    | 2.163,04   | 596,74   | 2.759,78   |
| 1010021430 | 756742930543284001 | NORD | PIEMONTE | ROCCAFORTE LIGURE        | 124    | 657,39     | 14,75    | 672,15     |
| 1010021440 | 734242930457519401 | NORD | PIEMONTE | ROCCA GRIMALDA           | 1.474  | 7.814,51   | -        | 7.814,51   |
| 1010021450 | 782242930463891102 | NORD | PIEMONTE | ROCCHETTA LIGURE         | 212    | 1.123,93   | 140,99   | 1.264,92   |
| 1010021460 | 724242930460547301 | NORD | PIEMONTE | ROSIGNANO MONFERRATO     | 1.511  | 8.010,66   | -        | 8.010,66   |
| 1010021470 | 748942930524024102 | NORD | PIEMONTE | SALA MONFERRATO          | 334    | 1.770,72   | 87,97    | 1.858,69   |
| 1010021480 | 278942930525158501 | NORD | PIEMONTE | SALE                     | 4.043  | 21.434,22  | 3.698,18 | 25.132,40  |
| 1010021490 | 407742930544345001 | NORD | PIEMONTE | SAN CRISTOFORO           | 580    | 3.074,91   | -        | 3.074,91   |
| 1010021500 | 406042930527059902 | NORD | PIEMONTE | SAN GIORGIO MONFERRATO   | 1.215  | 6.441,40   | -        | 6.441,40   |
| 1010021510 | 97434293050376201  | NORD | PIEMONTE | SAN SALVATORE MONFERRATO | 4.212  | 22.330,19  | 4.721,83 | 27.052,02  |
| 1010021520 | 676142930524860502 | NORD | PIEMONTE | SAN SEBASTIANO CURONE    | 583    | 3.090,81   | 879,09   | 3.969,90   |
| 1010021530 | 402742930538104702 | NORD | PIEMONTE | SANTAGATA FOSSILI        | 400    | 2.120,63   | -        | 2.120,63   |
| 1010021540 | 264642930505056501 | NORD | PIEMONTE | SARDIGLIANO              | 395    | 2.094,12   | -        | 2.094,12   |
| 1010021550 | 241542930547557702 | NORD | PIEMONTE | SAREZZANO                | 1.173  | 6.218,73   | -        | 6.218,73   |
| 1010021560 | 421542930478606501 | NORD | PIEMONTE | SERRALUNGA DI CREA       | 535    | 2.836,34   | -        | 2.836,34   |
| 1010021570 | 833642930479236101 | NORD | PIEMONTE | SERRAVALLE SCRIVIA       | 6.015  | 31.888,91  | 2.817,43 | 34.706,34  |
| 1010021580 | 521842930464664801 | NORD | PIEMONTE | SEZZADIO                 | 1.257  | 6.664,07   | 858,97   | 7.522,98   |
| 1010021590 | 312842930542735201 | NORD | PIEMONTE | SILVANO D'ORBA           | 1.935  | 10.258,53  | 1.374,28 | 11.632,81  |
| 1010021600 | 755642930446488302 | NORD | PIEMONTE | SOLERO                   | 1.665  | 8.827,10   | 428,66   | 9.255,76   |
| 1010021610 | 497942930474576401 | NORD | PIEMONTE | SOLOGHELLO               | 212    | 1.123,93   | -        | 1.123,93   |
| 1010021620 | 60284293050309601  | NORD | PIEMONTE | SPIGNO MONFERRATO        | 1.007  | 5.338,68   | 1.456,80 | 6.795,47   |
| 1010021630 | 554242930543050701 | NORD | PIEMONTE | SPINETO SCRIVIA          | 367    | 1.945,67   | -        | 1.945,67   |
| 1010021640 | 751542930536437302 | NORD | PIEMONTE | STAZZANO                 | 2.395  | 12.697,25  | -        | 12.697,25  |
| 1010021650 | 262342930459644301 | NORD | PIEMONTE | STREVI                   | 1.950  | 10.338,05  | 2.803,69 | 13.141,74  |
| 1010021660 | 611842930528062002 | NORD | PIEMONTE | TAGLILO MONFERRATO       | 1.542  | 8.175,01   | -        | 8.175,01   |
| 1010021670 | 484042930520073202 | NORD | PIEMONTE | TASSAROLO                | 628    | 3.329,38   | -        | 3.329,38   |
| 1010021680 | 472542930528828501 | NORD | PIEMONTE | TERRUGGIA                | 928    | 4.919,85   | -        | 4.919,85   |
| 1010021690 | 408842930457882702 | NORD | PIEMONTE | TERZO                    | 851    | 4.511,63   | 183,86   | 4.695,49   |
| 1010021700 | 142342930479210702 | NORD | PIEMONTE | TICINETO                 | 1.333  | 7.066,98   | 939,31   | 8.006,29   |
| 1010021710 | 995942930529939201 | NORD | PIEMONTE | TORTONA                  | 27.291 | 144.684,98 | -        | 144.684,98 |
| 1010021720 | 366842930476474902 | NORD | PIEMONTE | TREVILLE                 | 280    | 1.484,44   | -        | 1.484,44   |
| 1010021730 | 275442930464639801 | NORD | PIEMONTE | TRISOBBIO                | 679    | 3.599,76   | -        | 3.599,76   |
| 1010021740 | 251842930470777901 | NORD | PIEMONTE | VALENZA                  | 18.634 | 98.789,34  | 9.574,36 | 108.363,70 |
| 1010021750 | 237142930541491901 | NORD | PIEMONTE | VALMACCA                 | 1.004  | 5.322,77   | 1.077,65 | 6.400,42   |
| 1010021760 | 995442930480700601 | NORD | PIEMONTE | VIGNALE MONFERRATO       | 981    | 5.200,83   | -        | 5.200,83   |
| 1010021770 | 641242930528742302 | NORD | PIEMONTE | VIGNOLE BORBERA          | 2.068  | 10.963,63  | -        | 10.963,63  |
| 1010021780 | 703942930456878301 | NORD | PIEMONTE | VIGUZZOLO                | 3.098  | 16.424,25  | -        | 16.424,25  |
| 1010021790 | 727942930478773002 | NORD | PIEMONTE | VILLADEATI               | 487    | 2.581,86   | 418,24   | 3.000,10   |
| 1010021800 | 498742930535870002 | NORD | PIEMONTE | VILLALVERNIA             | 892    | 4.729,00   | -        | 4.729,00   |
| 1010021810 | 662142930529150601 | NORD | PIEMONTE | VILLAMIROGLIO            | 306    | 1.622,28   | 492,24   | 2.114,52   |
| 1010021820 | 445042930538085702 | NORD | PIEMONTE | VILLANOVA MONFERRATO     | 1.861  | 9.866,21   | 1.436,62 | 11.302,83  |
| 1010021830 | 937842930459924202 | NORD | PIEMONTE | VILLAROMAGNANO           | 670    | 3.552,05   | -        | 3.552,05   |
| 1010021840 | 833642930474043501 | NORD | PIEMONTE | VISONE                   | 1.237  | 6.558,03   | 1.523,91 | 8.081,94   |
| 1010021850 | 814442930453336502 | NORD | PIEMONTE | VOLPEDO                  | 1.191  | 6.314,16   | -        | 6.314,16   |
| 1010021860 | 205442930526063202 | NORD | PIEMONTE | VOLPEGLINO               | 132    | 699,81     | -        | 699,81     |
| 1010021870 | 547742930526035202 | NORD | PIEMONTE | VOLTAGGIO                | 709    | 3.758,81   | -        | 3.758,81   |
| 1010070010 | 991742930463945202 | NORD | PIEMONTE | AGLIANO TERME            | 1.592  | 8.440,09   | 1.782,19 | 10.222,28  |
| 1010070020 | 336542928235791602 | NORD | PIEMONTE | ALBUGNANO                | 505    | 2.677,29   | 443,17   | 3.120,46   |
| 1010070030 | 241942930509935501 | NORD | PIEMONTE | ANTIGNANO                | 961    | 5.094,80   | -        | 5.094,80   |
| 1010070040 | 679742929946486602 | NORD | PIEMONTE | ARAMENGO                 | 565    | 2.995,38   | 1.040,79 | 4.036,17   |
| 1010070050 | 329342930450180801 | NORD | PIEMONTE | ASTI                     | 76.028 | 403.056,71 | 1.011,46 | 404.068,17 |
| 1010070060 | 965242930545341502 | NORD | PIEMONTE | AZZANO D'ASTI            | 368    | 1.950,98   | -        | 1.950,98   |




|            |                    |      |          |                        |        |           |           |           |
|------------|--------------------|------|----------|------------------------|--------|-----------|-----------|-----------|
| 1010070070 | 856242927949032701 | NORD | PIEMONTE | BALDICHIERI D'ASTI     | 1.135  | 6.017,28  | 1.079,73  | 7.097,00  |
| 1010070080 | 807842929494157501 | NORD | PIEMONTE | BELVEGLIO              | 325    | 1.723,01  | 304,27    | 2.027,28  |
| 1010070090 | 634442930509229101 | NORD | PIEMONTE | BERZANO DI SAN PIETRO  | 415    | 2.200,15  | 794,40    | 2.994,54  |
| 1010070100 | 205842928288536202 | NORD | PIEMONTE | BRUNO                  | 311    | 1.648,79  | -         | 1.648,79  |
| 1010070110 | 329742930510530302 | NORD | PIEMONTE | BUBBIO                 | 837    | 4.437,41  | 590,29    | 5.027,70  |
| 1010070120 | 515742930516762801 | NORD | PIEMONTE | BUTTIGLIERA D'ASTI     | 2.542  | 13.476,58 | 1.759,60  | 15.236,18 |
| 1010070130 | 775742930531576201 | NORD | PIEMONTE | CALAMANDRANA           | 1.730  | 9.171,71  | 82,69     | 9.254,40  |
| 1010070140 | 525842930515830002 | NORD | PIEMONTE | CALLIANO               | 1.278  | 6.775,40  | 1.381,05  | 8.156,45  |
| 1010070150 | 363642929704205701 | NORD | PIEMONTE | CALOSSO                | 1.244  | 6.595,15  | 1.450,90  | 8.046,04  |
| 1010070160 | 439742930534365702 | NORD | PIEMONTE | CAMERANO CASASCO       | 442    | 2.343,29  | 347,93    | 2.691,22  |
| 1010070170 | 507842930515435302 | NORD | PIEMONTE | CANELLI                | 10.411 | 55.194,58 | 1.306,40  | 56.500,99 |
| 1010070180 | 296342930508236301 | NORD | PIEMONTE | CANTARANA              | 995    | 5.275,06  | 142,34    | 5.417,39  |
| 1010070190 | 692342930530025502 | NORD | PIEMONTE | CAPRIGLIO              | 300    | 1.590,47  | 241,02    | 1.831,49  |
| 1010070200 | 498842930509485002 | NORD | PIEMONTE | CASORZO                | 618    | 3.276,37  | 244,55    | 3.520,92  |
| 1010070210 | 362242930460297302 | NORD | PIEMONTE | CASSINASCIO            | 607    | 3.218,05  | 1.256,45  | 4.474,50  |
| 1010070220 | 764342929735780202 | NORD | PIEMONTE | CASTAGNOLE DELLE LANZE | 3.748  | 19.870,26 | 2.273,04  | 22.143,30 |
| 1010070230 | 50964292805225901  | NORD | PIEMONTE | CASTAGNOLE MONFERRATO  | 1.189  | 6.303,56  | 819,70    | 7.123,26  |
| 1010070240 | 818342930518628202 | NORD | PIEMONTE | CASTEL BOGLIONE        | 609    | 3.228,65  | 1.061,62  | 4.290,27  |
| 1010070250 | 756942930532631301 | NORD | PIEMONTE | CASTELL'ALFERO         | 2.671  | 14.160,48 | -         | 14.160,48 |
| 1010070260 | 994342929861219802 | NORD | PIEMONTE | CASTELLERO             | 290    | 1.537,45  | -         | 1.537,45  |
| 1010070270 | 903742929488676902 | NORD | PIEMONTE | CASTELLETO MOLINA      | 156    | 827,04    | 442,33    | 1.269,37  |
| 1010070280 | 518242929696964301 | NORD | PIEMONTE | CASTELLO DI ANNONE     | 1.928  | 10.221,42 | 2.708,44  | 12.929,86 |
| 1010070290 | 292242930515574002 | NORD | PIEMONTE | CASTELNUOVO BELBO      | 847    | 4.490,42  | 1.189,07  | 5.679,49  |
| 1010070300 | 589642930477663402 | NORD | PIEMONTE | CASTELNUOVO CALCEA     | 733    | 3.886,05  | 469,81    | 4.355,86  |
| 1010070310 | 132142930516846102 | NORD | PIEMONTE | CASTELNUOVO DON BOSCO  | 3.167  | 16.790,05 | 2.400,32  | 19.190,38 |
| 1010070320 | 542442930459874901 | NORD | PIEMONTE | CASTEL ROCCHERO        | 391    | 2.072,91  | 561,57    | 2.634,48  |
| 1010070330 | 678142930521363801 | NORD | PIEMONTE | CELLARENGO             | 702    | 3.721,70  | 803,96    | 4.525,66  |
| 1010070340 | 224542930521392801 | NORD | PIEMONTE | CELLE ENOMONDO         | 477    | 2.528,85  | 353,72    | 2.882,56  |
| 1010070350 | 123042930475944402 | NORD | PIEMONTE | CERRETO D'ASTI         | 219    | 1.161,04  | 480,85    | 1.641,89  |
| 1010070360 | 507642930475155102 | NORD | PIEMONTE | CERRO TANARO           | 607    | 3.218,05  | 347,78    | 3.565,83  |
| 1010070370 | 999842930529623202 | NORD | PIEMONTE | CESSOLE                | 388    | 2.057,01  | 908,64    | 2.965,65  |
| 1010070380 | 847342930461386002 | NORD | PIEMONTE | CHIUSANO D'ASTI        | 223    | 1.182,25  | 130,73    | 1.312,98  |
| 1010070390 | 907142930530076001 | NORD | PIEMONTE | CINAGLIO               | 443    | 2.348,59  | 420,73    | 2.769,32  |
| 1010070400 | 501342930530242201 | NORD | PIEMONTE | CISTERNA D'ASTI        | 1.224  | 6.489,11  | 1.464,04  | 7.953,16  |
| 1010070410 | 184542930521086801 | NORD | PIEMONTE | COAZZOLO               | 279    | 1.479,14  | 260,35    | 1.739,48  |
| 1010070420 | 918342930520974002 | NORD | PIEMONTE | COCCONATO              | 1.444  | 7.655,46  | 695,38    | 8.350,84  |
| 1010070440 | 363242930533930601 | NORD | PIEMONTE | CORSIONE               | 223    | 1.182,25  | 330,82    | 1.513,07  |
| 1010070450 | 798642930517286101 | NORD | PIEMONTE | CORTANDONE             | 315    | 1.669,99  | 71,95     | 1.741,94  |
| 1010070460 | 139242929091334801 | NORD | PIEMONTE | CORTANZE               | 280    | 1.484,44  | 302,98    | 1.787,41  |
| 1010070470 | 841942929428305502 | NORD | PIEMONTE | CORTAZZONE             | 611    | 3.239,26  | 611,68    | 3.850,93  |
| 1010070480 | 994142930465080302 | NORD | PIEMONTE | CORTIGLIONE            | 551    | 2.921,16  | 277,05    | 3.198,21  |
| 1010070490 | 291942930446774202 | NORD | PIEMONTE | COSSOMBRATO            | 508    | 2.693,19  | 105,47    | 2.798,67  |
| 1010070500 | 963442930516942101 | NORD | PIEMONTE | COSTIGLIONE D'ASTI     | 5.771  | 30.595,33 | 4.620,59  | 35.215,92 |
| 1010070510 | 122142930476059801 | NORD | PIEMONTE | CUNICO                 | 483    | 2.560,66  | 527,66    | 3.088,31  |
| 1010070520 | 522142930516375802 | NORD | PIEMONTE | DUSINO SAN MICHELE     | 1.047  | 5.550,74  | 687,64    | 6.238,37  |
| 1010070530 | 938742930518999702 | NORD | PIEMONTE | FERRERE                | 1.556  | 8.249,23  | 826,68    | 9.075,92  |
| 1010070540 | 885742929613518902 | NORD | PIEMONTE | FONTANILE              | 553    | 2.931,76  | 786,60    | 3.718,37  |
| 1010070550 | 252342930543445002 | NORD | PIEMONTE | FRINCO                 | 748    | 3.965,57  | 1.027,22  | 4.992,79  |
| 1010070560 | 632842930545035902 | NORD | PIEMONTE | GRANA                  | 595    | 3.154,43  | 752,92    | 3.907,35  |
| 1010070570 | 763442930520624602 | NORD | PIEMONTE | GRAZZANO BADOGLIO      | 609    | 3.228,65  | -         | 3.228,65  |
| 1010070580 | 323742930516063802 | NORD | PIEMONTE | INCISA SCAPACCINO      | 2.186  | 11.589,22 | 3.169,08  | 14.758,30 |
| 1010070590 | 675442930516295301 | NORD | PIEMONTE | ISOLA D'ASTI           | 2.030  | 10.762,18 | 1.438,01  | 12.200,19 |
| 1010070600 | 911442930475919801 | NORD | PIEMONTE | LOAZZOLO               | 330    | 1.749,52  | 789,95    | 2.539,47  |
| 1010070610 | 978042930477375602 | NORD | PIEMONTE | MARANZANA              | 257    | 1.362,50  | 187,89    | 1.550,39  |
| 1010070620 | 408342930477095702 | NORD | PIEMONTE | MARETTO                | 378    | 2.003,99  | 268,56    | 2.272,55  |
| 1010070630 | 134942930519119102 | NORD | PIEMONTE | MOASCA                 | 511    | 2.709,10  | 189,94    | 2.899,04  |
| 1010070640 | 612742930473475701 | NORD | PIEMONTE | MOMBALDONE             | 200    | 1.060,31  | 174,43    | 1.234,74  |
| 1010070650 | 772442930529133601 | NORD | PIEMONTE | MOMBARUZZO             | 1.067  | 5.656,77  | 1.038,29  | 6.695,06  |
| 1010070660 | 645242930524530001 | NORD | PIEMONTE | MOMBERCELLI            | 2.149  | 11.393,06 | 1.888,24  | 13.281,31 |
| 1010070670 | 533742930528841102 | NORD | PIEMONTE | MONALE                 | 1.004  | 5.322,77  | 1.075,75  | 6.398,52  |
| 1010070680 | 431142930528814302 | NORD | PIEMONTE | MONASTERO BORMIDA      | 917    | 4.861,53  | 562,72    | 5.424,25  |
| 1010070690 | 664742930518939202 | NORD | PIEMONTE | MONCALVO               | 2.861  | 15.167,77 | -         | 15.167,77 |
| 1010070700 | 274542930448087501 | NORD | PIEMONTE | MONCUCCO TORINESE      | 890    | 4.718,39  | -         | 4.718,39  |
| 1010070710 | 123842930472867801 | NORD | PIEMONTE | MONGARDINO             | 894    | 4.739,60  | -         | 4.739,60  |
| 1010070720 | 317242930541173401 | NORD | PIEMONTE | MONTABONE              | 326    | 1.728,31  | 661,15    | 2.389,46  |
| 1010070730 | 772842930524188301 | NORD | PIEMONTE | MONTAFIA               | 941    | 4.988,77  | 14,46     | 5.003,23  |
| 1010070740 | 778242930543394801 | NORD | PIEMONTE | MONTALDO SCARAMPI      | 747    | 3.960,27  | 979,31    | 4.939,57  |
| 1010070750 | 507342930452489501 | NORD | PIEMONTE | MONTECHIARO D'ASTI     | 1.266  | 6.711,78  | 776,66    | 7.488,44  |
| 1010070760 | 707642930544005001 | NORD | PIEMONTE | MONTEGROSSO D'ASTI     | 2.306  | 12.225,41 | 1.706,83  | 13.932,23 |
| 1010070770 | 486042930528603402 | NORD | PIEMONTE | MONTMAGNO              | 1.115  | 5.911,24  | 1.000,54  | 6.911,79  |
| 1010070781 | 743542930547574501 | NORD | PIEMONTE | MONTIGLIO MONFERRATO   | 1.604  | 8.503,71  | 281,35    | 8.785,06  |
| 1010070790 | 978642930543178601 | NORD | PIEMONTE | MORANSENGO             | 189    | 1.002,00  | 354,36    | 1.356,35  |
| 1010070800 | 643942930525309802 | NORD | PIEMONTE | NIZZA MONFERRATO       | 10.290 | 54.553,09 | 3.792,46  | 58.345,55 |
| 1010070810 | 688342930454573002 | NORD | PIEMONTE | OLMO GENTILE           | 74     | 453,64    | 146,36    | 600,00    |
| 1010070820 | 735142930522300602 | NORD | PIEMONTE | PASSERANO MARMORITO    | 433    | 2.295,58  | -         | 2.295,58  |
| 1010070830 | 371242930477195101 | NORD | PIEMONTE | PENANGO                | 467    | 2.475,83  | 378,61    | 2.854,44  |
| 1010070840 | 596442930475623901 | NORD | PIEMONTE | PIEA                   | 579    | 3.069,61  | 565,72    | 3.635,33  |
| 1010070850 | 782942930550273902 | NORD | PIEMONTE | PINO D'ASTI            | 219    | 1.161,04  | 341,34    | 1.502,38  |
| 1010070860 | 754842930531037201 | NORD | PIEMONTE | PIOVÀ MASSAIA          | 606    | 3.212,75  | 304,86    | 3.517,60  |
| 1010070870 | 559542930523324601 | NORD | PIEMONTE | PORTACOMARO            | 2.027  | 10.746,27 | -         | 10.746,27 |
| 1010070880 | 172342930453413201 | NORD | PIEMONTE | QUARANTI               | 170    | 901,27    | 363,98    | 1.265,25  |
| 1010070890 | 495242930543124302 | NORD | PIEMONTE | REFRANCORE             | 1.570  | 8.323,46  | 413,01    | 8.736,47  |
| 1010070900 | 359642930460549701 | NORD | PIEMONTE | REVIGLIASCO D'ASTI     | 786    | 4.167,03  | 218,71    | 4.385,74  |
| 1010070910 | 569342930546613702 | NORD | PIEMONTE | ROATTO                 | 382    | 2.025,20  | -         | 2.025,20  |
| 1010070920 | 678742930528119502 | NORD | PIEMONTE | ROBELLA                | 484    | 2.565,96  | 718,72    | 3.284,68  |
| 1010070930 | 707442930447015301 | NORD | PIEMONTE | ROCCA D'ARAZZO         | 891    | 4.723,69  | -         | 4.723,69  |
| 1010070940 | 932942930550179502 | NORD | PIEMONTE | ROCCAVERANO            | 395    | 2.094,12  | 756,62    | 2.850,73  |
| 1010070950 | 208442930533643502 | NORD | PIEMONTE | ROCCETTA PALAFA        | 346    | 1.834,34  | 646,57    | 2.480,91  |
| 1010070960 | 509842930528199402 | NORD | PIEMONTE | ROCCETTA TANARO        | 1.422  | 7.538,82  | 1.253,85  | 8.792,68  |
| 1010070970 | 298542930475335702 | NORD | PIEMONTE | SAN DAMIANO D'ASTI     | 8.305  | 44.029,49 | 10.652,05 | 54.681,54 |
| 1010070980 | 484542929606003201 | NORD | PIEMONTE | SAN GIORGIO SCARAMPI   | 111    | 588,47    | 364,84    | 953,31    |
| 1010070990 | 993542930477441201 | NORD | PIEMONTE | SAN MARTINO ALFIERI    | 658    | 3.488,43  | 59,85     | 3.548,28  |
| 1010071000 | 718042930542624402 | NORD | PIEMONTE | SAN MARZANO OLIVETO    | 1.016  | 5.386,39  | 98,33     | 5.484,72  |
| 1010071010 | 204042930475363702 | NORD | PIEMONTE | SAN PAOLO SOLBRITO     | 1.197  | 6.345,97  | -         | 6.345,97  |
| 1010071030 | 953242930538614501 | NORD | PIEMONTE | SCURZOLENGO            | 545    | 2.889,35  | 261,40    | 3.150,76  |
| 1010071040 | 557842930459073502 | NORD | PIEMONTE | SEROLE                 | 113    | 599,08    | 303,52    | 902,59    |
| 1010071050 | 457842930539063701 | NORD | PIEMONTE | SESSAME                | 263    | 1.394,31  | 507,31    | 1.901,62  |
| 1010071060 | 632142930475451901 | NORD | PIEMONTE | SETTIME                | 550    | 2.915,86  | 595,51    | 3.511,37  |
| 1010071070 | 233042930530581602 | NORD | PIEMONTE | SOGLIO                 | 146    | 774,03    | -         | 774,03    |
| 1010071080 | 214642930541063701 | NORD | PIEMONTE | TIGLIOLE               | 1.719  | 9.113,39  | -         | 9.113,39  |




|            |                     |      |          |                       |        |            |           |            |
|------------|---------------------|------|----------|-----------------------|--------|------------|-----------|------------|
| 1010071090 | 871142930480719401  | NORD | PIEMONTE | TONCO                 | 809    | 4.288,97   | 573,71    | 4.862,67   |
| 1010071100 | 187742930550585902  | NORD | PIEMONTE | TONENGO               | 237    | 1.256,47   | 128,97    | 1.385,44   |
| 1010071110 | 472142930468182101  | NORD | PIEMONTE | VAGLIO SERRA          | 287    | 1.521,55   | 510,20    | 2.031,75   |
| 1010071120 | 267342930470650002  | NORD | PIEMONTE | VALFENERA             | 2.409  | 12.771,47  | 1.751,44  | 14.522,91  |
| 1010071130 | 751142930535995002  | NORD | PIEMONTE | VESIME                | 608    | 3.223,35   | 1.060,59  | 4.283,94   |
| 1010071140 | 9336429304545959501 | NORD | PIEMONTE | VIALE                 | 243    | 1.288,28   | 338,22    | 1.626,50   |
| 1010071150 | 607642930537271102  | NORD | PIEMONTE | VIARIGI               | 879    | 4.660,07   | -         | 4.660,07   |
| 1010071160 | 247042930548138301  | NORD | PIEMONTE | VIGLIANO D'ASTI       | 793    | 4.204,14   | 88,34     | 4.292,48   |
| 1010071170 | 582942930480100701  | NORD | PIEMONTE | VILAFRANCA D'ASTI     | 3.017  | 15.994,82  | 1.243,38  | 17.238,20  |
| 1010071180 | 637542930466070001  | NORD | PIEMONTE | VILLANOVA D'ASTI      | 5.675  | 30.086,38  | 3.610,48  | 33.696,85  |
| 1010071190 | 452342930540695301  | NORD | PIEMONTE | VILLA SAN SECONDO     | 381    | 2.019,90   | -         | 2.019,90   |
| 1010071200 | 775342930536044501  | NORD | PIEMONTE | VINCHIO               | 576    | 3.053,70   | 470,07    | 3.523,77   |
| 1010270010 | 874842928176254401  | NORD | PIEMONTE | ACCEGLIO              | 158    | 837,65     | 181,06    | 1.018,71   |
| 1010270020 | 852742930511203801  | NORD | PIEMONTE | AISONE                | 220    | 1.166,34   | -         | 1.166,34   |
| 1010270030 | 988842930532545401  | NORD | PIEMONTE | ALBA                  | 31.506 | 167.031,08 | -         | 167.031,08 |
| 1010270040 | 235042928235935102  | NORD | PIEMONTE | ALBARETTO DELLA TORRE | 224    | 1.187,55   | 7,92      | 1.195,47   |
| 1010270050 | 817742928196979602  | NORD | PIEMONTE | ALTO                  | 130    | 689,20     | 406,35    | 1.095,56   |
| 1010270060 | 204842930342747201  | NORD | PIEMONTE | ARGENTERA             | 77     | 544,58     | 55,42     | 600,00     |
| 1010270070 | 951242930522972602  | NORD | PIEMONTE | ARGUELLO              | 199    | 1.055,01   | 311,84    | 1.366,85   |
| 1010270080 | 589142930533897302  | NORD | PIEMONTE | BAGNASCO              | 1.020  | 5.407,60   | 896,44    | 6.306,04   |
| 1010270090 | 394542930461458602  | NORD | PIEMONTE | BAGNOLO PIEMONTE      | 5.953  | 31.560,21  | 8.281,70  | 39.841,91  |
| 1010270100 | 593742930508002202  | NORD | PIEMONTE | BALDISSERO D'ALBA     | 1.060  | 5.619,66   | 431,77    | 6.051,43   |
| 1010270110 | 386142930517200602  | NORD | PIEMONTE | BARBARESCO            | 630    | 3.339,99   | -         | 3.339,99   |
| 1010270120 | 315842930530136202  | NORD | PIEMONTE | BARGE                 | 7.616  | 40.376,71  | 12.019,38 | 52.396,09  |
| 1010270130 | 154142928025264602  | NORD | PIEMONTE | BAROLO                | 690    | 3.658,08   | -         | 3.658,08   |
| 1010270140 | 897942929948658301  | NORD | PIEMONTE | BASTIA MONDOVI        | 667    | 3.536,14   | 1.427,58  | 4.963,72   |
| 1010270150 | 849442930515789602  | NORD | PIEMONTE | BATTIFOLLO            | 212    | 1.123,93   | 66,40     | 1.190,33   |
| 1010270160 | 628642930534157502  | NORD | PIEMONTE | BEINETTE              | 3.448  | 18.279,79  | 1.317,10  | 19.596,90  |
| 1010270170 | 143542930508193002  | NORD | PIEMONTE | BELLINO               | 104    | 551,36     | 131,40    | 682,76     |
| 1010270180 | 141542927945008302  | NORD | PIEMONTE | BELVEDERE LANGHE      | 368    | 1.950,98   | 968,37    | 2.919,35   |
| 1010270190 | 603942928288395502  | NORD | PIEMONTE | BENE VAGIENNA         | 3.665  | 19.430,23  | 2.407,62  | 21.837,85  |
| 1010270200 | 637142930511097902  | NORD | PIEMONTE | BENEVELLO             | 476    | 2.523,54   | 6,74      | 2.530,29   |
| 1010270210 | 799142930508440501  | NORD | PIEMONTE | BERGOLO               | 56     | 600,00     | -         | 600,00     |
| 1010270220 | 869542930509071702  | NORD | PIEMONTE | BERNEZZO              | 4.156  | 22.033,30  | 1.908,16  | 23.941,46  |
| 1010270230 | 496642930459468201  | NORD | PIEMONTE | BONVICINO             | 98     | 539,32     | 60,68     | 600,00     |
| 1010270240 | 728542930522298301  | NORD | PIEMONTE | BORGOMALE             | 385    | 2.041,10   | 257,63    | 2.298,74   |
| 1010270250 | 896742927944985902  | NORD | PIEMONTE | BORGO SAN DALMAZZO    | 12.442 | 65.962,06  | -         | 65.962,06  |
| 1010270260 | 837942930464892901  | NORD | PIEMONTE | BOSIA                 | 180    | 954,28     | 377,59    | 1.331,87   |
| 1010270270 | 823142929022556501  | NORD | PIEMONTE | BOSSOLASCO            | 638    | 3.382,40   | -         | 3.382,40   |
| 1010270280 | 622342930530575101  | NORD | PIEMONTE | BOVES                 | 9.818  | 52.050,76  | 4.550,27  | 56.601,03  |
| 1010270290 | 358242930460895502  | NORD | PIEMONTE | BRA                   | 29.656 | 157.223,18 | -         | 157.223,18 |
| 1010270300 | 133942930517455202  | NORD | PIEMONTE | BRIAGLIA              | 307    | 1.627,58   | -         | 1.627,58   |
| 1010270310 | 267342929197690602  | NORD | PIEMONTE | BRIGA ALTA            | 40     | 599,69     | 0,31      | 600,00     |
| 1010270320 | 918742930508026202  | NORD | PIEMONTE | BRONDELLO             | 282    | 1.495,04   | 709,60    | 2.204,64   |
| 1010270330 | 576242930508191701  | NORD | PIEMONTE | BROSSASCO             | 1.048  | 5.556,04   | 1.471,59  | 7.027,63   |
| 1010270340 | 504642930530044501  | NORD | PIEMONTE | BUSCA                 | 10.174 | 53.938,11  | 6.409,25  | 60.347,36  |
| 1010270350 | 671142930534395002  | NORD | PIEMONTE | CAMERANA              | 594    | 3.149,13   | -         | 3.149,13   |
| 1010270370 | 178142930462707102  | NORD | PIEMONTE | CANALE                | 5.609  | 29.736,47  | 2.337,20  | 32.073,67  |
| 1010270380 | 203942928119349601  | NORD | PIEMONTE | CANOSIO               | 82     | 434,73     | 196,99    | 631,72     |
| 1010270390 | 181642930464002802  | NORD | PIEMONTE | CAPRALUA              | 97     | 549,82     | 50,18     | 600,00     |
| 1010270400 | 981142928030358901  | NORD | PIEMONTE | CARAGLIO              | 6.757  | 35.822,67  | 2.345,74  | 38.168,41  |
| 1010270410 | 273642930508767101  | NORD | PIEMONTE | CARAMAGNA PIEMONTE    | 3.090  | 16.381,83  | 1.065,14  | 17.446,97  |
| 1010270420 | 661642928062746602  | NORD | PIEMONTE | CARDE                 | 1.147  | 6.080,89   | 2.128,42  | 8.209,31   |
| 1010270430 | 313042930517111502  | NORD | PIEMONTE | CARRÙ                 | 4.386  | 23.252,66  | 2.238,27  | 25.490,93  |
| 1010270440 | 386142929047985301  | NORD | PIEMONTE | CARTIGNANO            | 174    | 922,47     | 276,35    | 1.198,82   |
| 1010270450 | 479542930517473801  | NORD | PIEMONTE | CASALGRASSO           | 1.438  | 7.623,65   | 712,81    | 8.336,46   |
| 1010270460 | 846042930508914502  | NORD | PIEMONTE | CASTAGNIO             | 2.194  | 11.631,63  | 337,65    | 11.969,28  |
| 1010270470 | 551942930461508601  | NORD | PIEMONTE | CASTELDEFINO          | 158    | 837,65     | 110,50    | 948,14     |
| 1010270490 | 373642929543954001  | NORD | PIEMONTE | CASTELLETTO STURA     | 1.380  | 7.316,16   | 1.208,47  | 8.524,63   |
| 1010270500 | 554442929583904102  | NORD | PIEMONTE | CASTELLETTO UZZONE    | 314    | 1.664,69   | 355,01    | 2.019,70   |
| 1010270510 | 373042929735805402  | NORD | PIEMONTE | CASTELLINALE D'ALBA   | 924    | 4.898,65   | 1.348,61  | 6.247,25   |
| 1010270520 | 2546429292949216101 | NORD | PIEMONTE | CASTELLINO TANARO     | 297    | 1.574,56   | 267,09    | 1.841,66   |
| 1010270530 | 605542930518208001  | NORD | PIEMONTE | CASTELMAGNO           | 60     | 343,81     | 256,19    | 600,00     |
| 1010270540 | 283442930510207402  | NORD | PIEMONTE | CASTELNUOVO DI CEVA   | 106    | 561,97     | 50,19     | 612,15     |
| 1010270550 | 517742930459785702  | NORD | PIEMONTE | CASTIGLIONE FALLETTO  | 699    | 3.705,79   | -         | 3.705,79   |
| 1010270560 | 904042930465200202  | NORD | PIEMONTE | CASTIGLIONE TINELLA   | 829    | 4.395,00   | 1.542,01  | 5.937,01   |
| 1010270570 | 796542930534869402  | NORD | PIEMONTE | CASTINO               | 486    | 2.576,56   | 944,61    | 3.521,17   |
| 1010270580 | 303642928077879902  | NORD | PIEMONTE | CAVALLERLEONE         | 686    | 3.636,87   | 1.263,71  | 4.900,59   |
| 1010270590 | 445442930509399801  | NORD | PIEMONTE | CAVALLERMAGGIORE      | 5.432  | 28.798,10  | 3.585,56  | 32.383,66  |
| 1010270600 | 129642930544823502  | NORD | PIEMONTE | CELLE DI MACRA        | 88     | 466,54     | 184,67    | 651,21     |
| 1010270610 | 587942929417447601  | NORD | PIEMONTE | CENTALLO              | 7.018  | 37.206,38  | 6.924,73  | 44.131,10  |
| 1010270620 | 138842930510699801  | NORD | PIEMONTE | CERESOLE ALBA         | 2.054  | 10.889,41  | 911,31    | 11.800,72  |
| 1010270630 | 949742930475932202  | NORD | PIEMONTE | CERRETTO LANGHE       | 430    | 2.279,67   | 3,47      | 2.283,14   |
| 1010270640 | 968742929476694201  | NORD | PIEMONTE | CERVASCA              | 5.134  | 27.218,23  | -         | 27.218,23  |
| 1010270650 | 183142930518918701  | NORD | PIEMONTE | CERVERE               | 2.262  | 11.992,14  | 1.908,71  | 13.900,84  |
| 1010270660 | 555042930460461801  | NORD | PIEMONTE | CEVA                  | 5.697  | 30.203,01  | 1.006,98  | 31.209,99  |
| 1010270670 | 868942930460670501  | NORD | PIEMONTE | CHERASCO              | 9.290  | 49.251,53  | -         | 49.251,53  |
| 1010270680 | 873442930531294301  | NORD | PIEMONTE | CHIUSA DI PESIO       | 3.650  | 19.350,71  | 4.049,64  | 23.400,35  |
| 1010270690 | 306442930517138902  | NORD | PIEMONTE | CIGLIE                | 185    | 980,79     | 190,84    | 1.171,63   |
| 1010270700 | 386342930509658701  | NORD | PIEMONTE | CISSONE               | 86     | 455,93     | 285,98    | 741,91     |
| 1010270710 | 825342930517966301  | NORD | PIEMONTE | CLAVESANA             | 805    | 4.267,76   | 812,46    | 5.080,21   |
| 1010270720 | 232442930532909002  | NORD | PIEMONTE | CORNELIANO D'ALBA     | 2.146  | 11.377,16  | 944,58    | 12.321,73  |
| 1010270730 | 507542930465039802  | NORD | PIEMONTE | CORTEMILIA            | 2.271  | 12.039,85  | 1.452,22  | 13.492,08  |
| 1010270740 | 645742930461298301  | NORD | PIEMONTE | COSSANO BELBO         | 952    | 5.047,09   | 1.213,52  | 6.260,61   |
| 1010270750 | 748342928967256601  | NORD | PIEMONTE | COSTIGLIOLE SALUZZO   | 3.299  | 17.489,86  | 2.991,93  | 20.481,79  |
| 1010270760 | 981342928887221701  | NORD | PIEMONTE | CRAVANZANA            | 365    | 1.935,07   | 523,40    | 2.458,47   |
| 1010270770 | 366842930544745901  | NORD | PIEMONTE | CRISSOLO              | 165    | 874,76     | 309,47    | 1.184,23   |
| 1010270780 | 414542930521761901  | NORD | PIEMONTE | CUNEO                 | 56.144 | 297.651,01 | -         | 297.651,01 |
| 1010270790 | 761342930534268601  | NORD | PIEMONTE | DEMONTE               | 1.959  | 10.385,76  | 1.552,43  | 11.938,19  |
| 1010270800 | 244842930462668901  | NORD | PIEMONTE | DIANO D'ALBA          | 3.621  | 19.196,96  | -         | 19.196,96  |
| 1010270810 | 247642930526681902  | NORD | PIEMONTE | DOGLIANI              | 4.691  | 24.869,64  | 5.406,51  | 30.276,15  |
| 1010270820 | 346842930518058602  | NORD | PIEMONTE | DRONERO               | 7.018  | 37.206,38  | 5.964,01  | 43.170,38  |
| 1010270830 | 501442928865230702  | NORD | PIEMONTE | ELVA                  | 94     | 498,35     | 428,35    | 926,69     |
| 1010270840 | 123742930477029802  | NORD | PIEMONTE | ENTRACQUE             | 859    | 4.554,04   | 1.160,50  | 5.714,54   |
| 1010270850 | 789642930546785901  | NORD | PIEMONTE | ENVIE                 | 1.989  | 10.544,81  | 4.754,46  | 15.299,27  |
| 1010270860 | 708442930518563602  | NORD | PIEMONTE | FARIGLIANO            | 1.777  | 9.420,88   | 2.009,56  | 11.430,43  |
| 1010270870 | 742942930184370202  | NORD | PIEMONTE | FAULE                 | 488    | 2.587,16   | 289,16    | 2.876,32   |
| 1010270880 | 498742930476930701  | NORD | PIEMONTE | FEISOGGIO             | 305    | 1.616,98   | -         | 1.616,98   |
| 1010270890 | 735142930522899001  | NORD | PIEMONTE | FOSSANO               | 24.225 | 128.430,39 | -         | 128.430,39 |
| 1010270900 | 705642930523995501  | NORD | PIEMONTE | FRABOSA SOPRANA       | 752    | 3.986,78   | 250,90    | 4.237,68   |



|            |                     |      |          |                           |        |            |          |            |
|------------|---------------------|------|----------|---------------------------|--------|------------|----------|------------|
| 1010270910 | 704442930446654802  | NORD | PIEMONTE | FRABOSA SOTTANA           | 1.530  | 8.111,39   | 1.651,52 | 9.762,91   |
| 1010270920 | 975242930453297801  | NORD | PIEMONTE | FRASSINO                  | 269    | 1.426,12   | 374,54   | 1.800,66   |
| 1010270930 | 816442930400204201  | NORD | PIEMONTE | GAIOLA                    | 583    | 3.090,81   | 941,33   | 3.632,14   |
| 1010270940 | 379142930462597802  | NORD | PIEMONTE | GAMBASCA                  | 350    | 1.855,55   | 610,66   | 2.466,21   |
| 1010270950 | 997442930541550202  | NORD | PIEMONTE | GARESSIO                  | 3.056  | 16.201,58  | -        | 16.201,58  |
| 1010270960 | 995342930544702302  | NORD | PIEMONTE | GENOLA                    | 2.653  | 14.065,05  | 2.300,55 | 16.365,60  |
| 1010270970 | 588842930526032001  | NORD | PIEMONTE | GORZEGNO                  | 273    | 1.447,33   | 163,32   | 1.610,64   |
| 1010270980 | 397042930476226001  | NORD | PIEMONTE | GOTTASECCA                | 141    | 747,52     | 68,51    | 816,03     |
| 1010270990 | 934542930517681201  | NORD | PIEMONTE | GOVONE                    | 2.217  | 11.753,57  | 105,32   | 11.858,89  |
| 1010271000 | 415242930544952501  | NORD | PIEMONTE | GRINZANE CAVOUR           | 2.028  | 10.751,57  | -        | 10.751,57  |
| 1010271010 | 728142930541764201  | NORD | PIEMONTE | GUARENE                   | 3.592  | 19.043,22  | -        | 19.043,22  |
| 1010271020 | 296342930517781701  | NORD | PIEMONTE | IGLIANO                   | 65     | 412,15     | 187,85   | 600,00     |
| 1010271030 | 928642929118794501  | NORD | PIEMONTE | ISASCA                    | 82     | 472,52     | 127,48   | 600,00     |
| 1010271040 | 425142930517641001  | NORD | PIEMONTE | LAGNASCO                  | 1.432  | 7.591,84   | 2.413,27 | 10.005,11  |
| 1010271050 | 474142930545496402  | NORD | PIEMONTE | LA MORRA                  | 2.769  | 14.680,03  | 494,67   | 15.174,70  |
| 1010271060 | 937642930454191101  | NORD | PIEMONTE | LEQUIO BERRIA             | 464    | 2.459,93   | 110,37   | 2.570,30   |
| 1010271070 | 757042930526438702  | NORD | PIEMONTE | LEQUIO TANARO             | 741    | 3.928,46   | 951,61   | 4.880,06   |
| 1010271080 | 454242930477045102  | NORD | PIEMONTE | LESEGNÒ                   | 829    | 4.395,00   | 1.126,29 | 5.521,29   |
| 1010271090 | 425442930517412402  | NORD | PIEMONTE | LEVICE                    | 210    | 1.113,33   | 123,33   | 1.236,65   |
| 1010271100 | 856642930519891202  | NORD | PIEMONTE | LIMONE PIEMONTE           | 1.457  | 7.724,38   | -        | 7.724,38   |
| 1010271110 | 135742930519956701  | NORD | PIEMONTE | LISIO                     | 188    | 996,69     | 271,97   | 1.268,67   |
| 1010271120 | 858842930477463802  | NORD | PIEMONTE | MACRA                     | 56     | 588,30     | 11,70    | 600,00     |
| 1010271130 | 648342930547014502  | NORD | PIEMONTE | MAGLIANO ALFIERI          | 2.196  | 11.642,23  | 90,98    | 11.733,21  |
| 1010271140 | 34134293047720902   | NORD | PIEMONTE | MAGLIANO ALPI             | 2.231  | 11.827,79  | 2.379,95 | 14.207,74  |
| 1010271150 | 204642930475134001  | NORD | PIEMONTE | MANGÒ                     | 1.318  | 6.987,46   | 3.254,96 | 10.242,42  |
| 1010271160 | 223142930524586801  | NORD | PIEMONTE | MANTA                     | 3.786  | 20.071,72  | -        | 20.071,72  |
| 1010271170 | 719042930546228002  | NORD | PIEMONTE | MARENE                    | 3.323  | 17.617,10  | 3.293,92 | 20.911,02  |
| 1010271180 | 676442930546368201  | NORD | PIEMONTE | MARGARITA                 | 1.440  | 7.634,25   | 624,33   | 8.258,58   |
| 1010271190 | 478742930520008402  | NORD | PIEMONTE | MARMORA                   | 61     | 600,00     | -        | 600,00     |
| 1010271200 | 547042930474978302  | NORD | PIEMONTE | MARSAGLIA                 | 222    | 1.176,95   | 421,35   | 1.598,30   |
| 1010271210 | 354642930520764501  | NORD | PIEMONTE | MARTINIANA PO             | 747    | 3.960,27   | 1.058,33 | 5.018,60   |
| 1010271220 | 283542930519666102  | NORD | PIEMONTE | MELLE                     | 288    | 1.526,85   | 607,97   | 2.134,82   |
| 1010271230 | 642042930525103802  | NORD | PIEMONTE | MOIOLA                    | 217    | 1.150,44   | -        | 1.150,44   |
| 1010271240 | 185342930542156801  | NORD | PIEMONTE | MOMBARCARO                | 264    | 1.399,61   | 125,56   | 1.525,18   |
| 1010271250 | 956542930541439401  | NORD | PIEMONTE | MOMBASIGLIO               | 610    | 3.233,95   | 267,28   | 3.501,24   |
| 1010271260 | 834042930458153801  | NORD | PIEMONTE | MONASTERO DI VASCO        | 1.291  | 6.844,32   | -        | 6.844,32   |
| 1010271270 | 319342930472134402  | NORD | PIEMONTE | MONASTEROLO CASOTTO       | 84     | 445,33     | 191,47   | 636,81     |
| 1010271280 | 867342930518913702  | NORD | PIEMONTE | MONASTEROLO DI SAVIGLIANO | 1.383  | 7.332,06   | 659,36   | 7.991,42   |
| 1010271290 | 362442930465016701  | NORD | PIEMONTE | MONCHIERO                 | 578    | 3.064,30   | 991,20   | 4.055,51   |
| 1010271300 | 138842930447969802  | NORD | PIEMONTE | MONDOVI                   | 22.406 | 118.786,84 | -        | 118.786,84 |
| 1010271310 | 368542930472747002  | NORD | PIEMONTE | MONESIGLIO                | 621    | 3.292,27   | 79,02    | 3.371,29   |
| 1010271320 | 322142930541473402  | NORD | PIEMONTE | MONFORTE D'ALBA           | 1.995  | 10.576,62  | 908,18   | 11.484,80  |
| 1010271330 | 444642930473703801  | NORD | PIEMONTE | MONTÀ                     | 4.701  | 24.922,65  | 3.143,14 | 28.065,79  |
| 1010271340 | 236042930457786301  | NORD | PIEMONTE | MONTALDO DI MONDOVI       | 556    | 2.947,67   | 939,97   | 3.887,64   |
| 1010271350 | 302042930474602301  | NORD | PIEMONTE | MONTALDO ROERO            | 846    | 4.485,12   | 889,80   | 5.374,93   |
| 1010271360 | 1925429305458880701 | NORD | PIEMONTE | MONTANERA                 | 749    | 3.970,87   | 520,57   | 4.491,44   |
| 1010271370 | 635842930448036901  | NORD | PIEMONTE | MONTELUPO ALBESE          | 485    | 2.571,26   | 281,14   | 2.852,40   |
| 1010271380 | 739842930528586602  | NORD | PIEMONTE | MONTEMALE DI CUNEO        | 229    | 1.214,06   | 365,08   | 1.579,14   |
| 1010271390 | 965042930523449702  | NORD | PIEMONTE | MONTEROSSO GRANA          | 526    | 2.788,62   | 1.285,05 | 4.073,68   |
| 1010271400 | 337342930456181701  | NORD | PIEMONTE | MONTEU ROERO              | 1.604  | 8.503,71   | 1.824,85 | 10.328,56  |
| 1010271410 | 715842930453973101  | NORD | PIEMONTE | MONTEZEMOLO               | 234    | 1.240,57   | 239,22   | 1.479,78   |
| 1010271420 | 539742930542241701  | NORD | PIEMONTE | MONTICELLO D'ALBA         | 2.367  | 12.548,80  | 710,72   | 13.259,52  |
| 1010271430 | 717442930526366001  | NORD | PIEMONTE | MORETTA                   | 4.082  | 21.640,98  | 826,07   | 22.467,05  |
| 1010271440 | 801342930471544502  | NORD | PIEMONTE | MOROZZO                   | 2.004  | 10.624,33  | 2.238,09 | 12.862,42  |
| 1010271450 | 563842930519687902  | NORD | PIEMONTE | MURAZZANO                 | 832    | 4.410,90   | 1.414,42 | 5.825,32   |
| 1010271460 | 582842930220790102  | NORD | PIEMONTE | MURELLO                   | 949    | 5.031,18   | 795,78   | 5.826,96   |
| 1010271470 | 253842930456207201  | NORD | PIEMONTE | NARZOLE                   | 3.496  | 18.534,27  | 3.042,01 | 21.576,28  |
| 1010271480 | 458442930457513502  | NORD | PIEMONTE | NEIVE                     | 3.456  | 18.322,21  | 1.580,11 | 19.902,32  |
| 1010271490 | 744942930472424402  | NORD | PIEMONTE | NEVIGLIE                  | 369    | 1.956,28   | 802,92   | 2.759,19   |
| 1010271500 | 808342930542401702  | NORD | PIEMONTE | NIELLA BELBO              | 361    | 1.913,86   | 348,77   | 2.262,64   |
| 1010271510 | 946842930473857801  | NORD | PIEMONTE | NIELLA TANARO             | 1.015  | 5.381,09   | 795,93   | 6.177,02   |
| 1010271520 | 547042930517487202  | NORD | PIEMONTE | NOVELLO                   | 983    | 5.211,44   | 191,84   | 5.403,28   |
| 1010271530 | 509042930533248102  | NORD | PIEMONTE | NUCETTO                   | 410    | 2.173,64   | -        | 2.173,64   |
| 1010271540 | 764942930451690902  | NORD | PIEMONTE | ONCINO                    | 78     | 442,64     | 157,36   | 600,00     |
| 1010271550 | 973242930455705001  | NORD | PIEMONTE | ORMEA                     | 1.587  | 8.413,58   | 1.315,53 | 9.729,11   |
| 1010271560 | 706342930476820301  | NORD | PIEMONTE | OSTANA                    | 85     | 600,00     | -        | 600,00     |
| 1010271570 | 609142930545018002  | NORD | PIEMONTE | PAESANA                   | 2.713  | 14.383,14  | 2.657,57 | 17.040,71  |
| 1010271580 | 687742930448383602  | NORD | PIEMONTE | PAGNO                     | 560    | 2.968,88   | 446,57   | 3.415,44   |
| 1010271590 | 977042929781604101  | NORD | PIEMONTE | PAMPARATO                 | 295    | 1.563,96   | -        | 1.563,96   |
| 1010271600 | 808342930526709602  | NORD | PIEMONTE | PAROLDO                   | 207    | 1.097,42   | 32,80    | 1.130,22   |
| 1010271610 | 233442930543210202  | NORD | PIEMONTE | PERLETTO                  | 269    | 1.426,12   | 412,24   | 1.838,36   |
| 1010271620 | 817642930474595001  | NORD | PIEMONTE | PERLO                     | 114    | 604,38     | 229,89   | 834,27     |
| 1010271630 | 938442930454105402  | NORD | PIEMONTE | PEVERAGNO                 | 5.800  | 29.688,76  | 2.093,58 | 31.782,34  |
| 1010271640 | 581942930529283101  | NORD | PIEMONTE | PEZZOLO VALLE UZZONE      | 343    | 1.818,44   | 841,72   | 2.660,16   |
| 1010271650 | 939442930528608801  | NORD | PIEMONTE | PIANFEI                   | 2.108  | 11.175,70  | 605,01   | 11.780,71  |
| 1010271660 | 217242930462792202  | NORD | PIEMONTE | PIASCO                    | 2.738  | 14.515,68  | 893,73   | 15.409,41  |
| 1010271670 | 764142930542767902  | NORD | PIEMONTE | PIETRAPORZIO              | 73     | 596,10     | 3,90     | 600,00     |
| 1010271680 | 535942930480358302  | NORD | PIEMONTE | PIOBESI D'ALBA            | 1.354  | 7.178,32   | -        | 7.178,32   |
| 1010271690 | 314942930524836901  | NORD | PIEMONTE | PIOZZO                    | 980    | 5.195,53   | 994,83   | 6.190,36   |
| 1010271700 | 193942930458399401  | NORD | PIEMONTE | POCAPAGLIA                | 3.328  | 17.643,61  | -        | 17.643,61  |
| 1010271710 | 494042930533700802  | NORD | PIEMONTE | POLONGHERA                | 1.140  | 6.043,78   | 755,89   | 6.799,67   |
| 1010271720 | 316842930524674801  | NORD | PIEMONTE | PONTECHIANALE             | 163    | 864,15     | 228,51   | 1.092,66   |
| 1010271730 | 807942930476863901  | NORD | PIEMONTE | PRADLEVES                 | 230    | 1.219,36   | 201,95   | 1.421,31   |
| 1010271740 | 318442930472979202  | NORD | PIEMONTE | PRAZZO                    | 171    | 906,57     | 493,93   | 1.400,50   |
| 1010271750 | 878242930289535201  | NORD | PIEMONTE | PRIERO                    | 523    | 2.772,72   | 759,29   | 3.532,01   |
| 1010271760 | 381842930473491101  | NORD | PIEMONTE | PRIORCA                   | 1.991  | 10.555,41  | 322,03   | 10.877,44  |
| 1010271770 | 162542930549518202  | NORD | PIEMONTE | PRIOLA                    | 687    | 3.642,17   | 839,50   | 4.481,67   |
| 1010271780 | 886742930479942201  | NORD | PIEMONTE | PRUNETTO                  | 423    | 2.242,56   | 349,76   | 2.592,32   |
| 1010271790 | 275442930527084202  | NORD | PIEMONTE | RACCONIGI                 | 9.940  | 52.697,55  | 5.035,17 | 57.732,72  |
| 1010271800 | 713042930460573101  | NORD | PIEMONTE | REVELLO                   | 4.273  | 22.653,58  | 5.410,97 | 28.064,56  |
| 1010271810 | 981742930459941402  | NORD | PIEMONTE | RIFREDDO                  | 1.044  | 5.534,83   | 1.895,10 | 7.429,93   |
| 1010271820 | 373242930529193902  | NORD | PIEMONTE | RITTANA                   | 104    | 551,36     | 70,49    | 621,85     |
| 1010271830 | 924042930457907601  | NORD | PIEMONTE | ROASCHIA                  | 107    | 567,27     | 128,40   | 695,67     |
| 1010271840 | 283342930528881501  | NORD | PIEMONTE | ROASCIO                   | 100    | 530,16     | 174,29   | 704,45     |
| 1010271850 | 851142930456979301  | NORD | PIEMONTE | ROBILANTE                 | 2.260  | 11.981,53  | 1.564,50 | 13.546,04  |
| 1010271860 | 234942930528080102  | NORD | PIEMONTE | ROBURENT                  | 491    | 2.603,07   | 310,52   | 2.913,59   |
| 1010271870 | 547042930531498801  | NORD | PIEMONTE | ROCCABRUNA                | 1.552  | 8.228,03   | -        | 8.228,03   |
| 1010271880 | 244742930523922102  | NORD | PIEMONTE | ROCCA CIGLIÈ              | 134    | 710,41     | 250,16   | 960,57     |
| 1010271890 | 581342930458767201  | NORD | PIEMONTE | ROCCA DE' BALDI           | 1.622  | 8.599,14   | 856,71   | 9.455,85   |
| 1010271900 | 705342930474395702  | NORD | PIEMONTE | ROCCAFORTE MONDOVI        | 2.143  | 11.361,25  | 2.889,37 | 14.250,62  |



|            |                     |      |          |                          |        |            |          |            |
|------------|---------------------|------|----------|--------------------------|--------|------------|----------|------------|
| 1010271910 | 495842930532802501  | NORD | PIEMONTE | ROCCASPARVERA            | 743    | 3.939,06   | 359,26   | 4.298,32   |
| 1010271920 | 709342930543115601  | NORD | PIEMONTE | ROCCAIONE                | 2.653  | 14.065,05  | 2.149,03 | 16.214,08  |
| 1010271930 | 205242930533677402  | NORD | PIEMONTE | ROCCETTA BELBO           | 160    | 848,25     | 217,63   | 1.065,88   |
| 1010271940 | 636142930528352101  | NORD | PIEMONTE | RODDI                    | 1.630  | 8.641,55   | -        | 8.641,55   |
| 1010271950 | 461742930456999102  | NORD | PIEMONTE | RODDINO                  | 413    | 2.189,55   | 50,54    | 2.240,08   |
| 1010271960 | 868842930528247102  | NORD | PIEMONTE | RODELLO                  | 957    | 5.073,60   | -        | 5.073,60   |
| 1010271970 | 233142930548538502  | NORD | PIEMONTE | ROSSANA                  | 866    | 4.591,15   | 260,79   | 4.851,95   |
| 1010271980 | 601942930477296302  | NORD | PIEMONTE | RUFFIA                   | 363    | 1.924,47   | 712,89   | 2.637,36   |
| 1010271990 | 664942930450522402  | NORD | PIEMONTE | SALE DELLE LANGHE        | 507    | 2.687,89   | 3,09     | 2.690,99   |
| 1010272000 | 114742930453726801  | NORD | PIEMONTE | SALE SAN GIOVANNI        | 172    | 911,87     | 73,42    | 985,29     |
| 1010272010 | 444142930531489501  | NORD | PIEMONTE | SALICETO                 | 1.256  | 6.658,76   | -        | 6.658,76   |
| 1010272020 | 597042930457165401  | NORD | PIEMONTE | SALMOUR                  | 724    | 3.838,33   | 718,34   | 4.556,67   |
| 1010272030 | 998642930455141602  | NORD | PIEMONTE | SALUZZO                  | 17.253 | 91.467,88  | -        | 91.467,88  |
| 1010272040 | 437642930542057902  | NORD | PIEMONTE | SAMBUCO                  | 87     | 461,24     | 171,83   | 633,06     |
| 1010272050 | 391442930534416501  | NORD | PIEMONTE | SAMPEYRE                 | 993    | 5.264,45   | 1.253,51 | 6.517,96   |
| 1010272060 | 126542930458708001  | NORD | PIEMONTE | SAN BENEDETTO BELBO      | 163    | 864,15     | 144,98   | 1.009,14   |
| 1010272070 | 114042930544217902  | NORD | PIEMONTE | SAN DAMIANO MACRA        | 408    | 2.163,04   | 571,19   | 2.734,23   |
| 1010272080 | 636442930460092501  | NORD | PIEMONTE | SANFRE                   | 3.042  | 16.127,36  | 1.337,50 | 17.464,86  |
| 1010272090 | 285042930530335901  | NORD | PIEMONTE | SANFRONT                 | 2.354  | 12.479,88  | 2.509,65 | 14.989,53  |
| 1010272100 | 611842930525086802  | NORD | PIEMONTE | SAN MICHELE MONDOVI      | 1.933  | 10.247,92  | 2.226,38 | 12.474,30  |
| 1010272110 | 406842930476564801  | NORD | PIEMONTE | SANT'ALBANO STURA        | 2.365  | 12.538,20  | 1.946,29 | 14.484,48  |
| 1010272120 | 963842930546998002  | NORD | PIEMONTE | SANTA VITTORIA D'ALBA    | 2.870  | 15.215,49  | 1.169,56 | 16.385,05  |
| 1010272130 | 197742930548902501  | NORD | PIEMONTE | SANTO STEFANO BELBO      | 4.027  | 21.349,40  | 3.702,82 | 25.052,22  |
| 1010272140 | 918942930478364602  | NORD | PIEMONTE | SANTO STEFANO ROERO      | 1.370  | 7.263,14   | 1.310,60 | 8.573,74   |
| 1010272150 | 351542930542888401  | NORD | PIEMONTE | SAVIGLIANO               | 21.605 | 114.540,29 | -        | 114.540,29 |
| 1010272160 | 801942930454879602  | NORD | PIEMONTE | SCAGNELLO                | 175    | 927,77     | 205,56   | 1.133,33   |
| 1010272170 | 419442930446618101  | NORD | PIEMONTE | SCARNAFIGI               | 2.138  | 11.334,74  | 2.567,26 | 13.902,00  |
| 1010272180 | 387742930547812502  | NORD | PIEMONTE | SERRALUNGA D'ALBA        | 575    | 3.048,40   | 640,09   | 3.688,49   |
| 1010272190 | 499242930548738301  | NORD | PIEMONTE | SERRAVALLE LANGHE        | 298    | 1.579,87   | -        | 1.579,87   |
| 1010272200 | 901342930543043201  | NORD | PIEMONTE | SINIO                    | 511    | 2.709,10   | 494,14   | 3.203,24   |
| 1010272210 | 9356429305452402301 | NORD | PIEMONTE | SOMANO                   | 326    | 1.728,31   | 835,55   | 2.563,86   |
| 1010272220 | 288842930452286102  | NORD | PIEMONTE | SOMMARIVA DEL BOSCO      | 6.333  | 33.574,81  | 5.441,36 | 39.016,16  |
| 1010272230 | 462842930525650701  | NORD | PIEMONTE | SOMMARIVA PERNO          | 2.769  | 14.680,03  | -        | 14.680,03  |
| 1010272240 | 171642930548872901  | NORD | PIEMONTE | STROPPO                  | 103    | 546,06     | 231,90   | 777,96     |
| 1010272250 | 975842930459401601  | NORD | PIEMONTE | TARANTASCA               | 2.157  | 11.435,47  | 3.118,74 | 14.554,22  |
| 1010272260 | 718242930547462902  | NORD | PIEMONTE | TORRE BORMIDA            | 171    | 906,57     | 95,70    | 1.002,27   |
| 1010272270 | 439742930468869302  | NORD | PIEMONTE | TORRE MONDOVI            | 476    | 2.523,54   | 294,77   | 2.818,32   |
| 1010272280 | 796042930525061902  | NORD | PIEMONTE | TORRE SAN GIORGIO        | 732    | 3.880,74   | -        | 3.880,74   |
| 1010272290 | 482642930450734601  | NORD | PIEMONTE | TORRESINA                | 48     | 548,26     | 51,74    | 600,00     |
| 1010272291 | 119542930473450501  | NORD | PIEMONTE | TREISO                   | 776    | 4.114,01   | -        | 4.114,01   |
| 1010272300 | 298542930528293701  | NORD | PIEMONTE | TREZZO TINELLA           | 309    | 1.638,18   | 190,63   | 1.828,82   |
| 1010272310 | 434642930525286701  | NORD | PIEMONTE | TRINITA                  | 2.246  | 11.907,31  | 3.124,51 | 15.031,82  |
| 1010272320 | 969942930469259302  | NORD | PIEMONTE | VALDIERI                 | 910    | 4.824,42   | 574,59   | 5.399,02   |
| 1010272330 | 238242930479484202  | NORD | PIEMONTE | VALGRANA                 | 777    | 4.119,32   | 1.019,56 | 5.138,87   |
| 1010272340 | 644142930446451802  | NORD | PIEMONTE | VALLORiate               | 107    | 600,00     | -        | 600,00     |
| 1010272360 | 917842930548096601  | NORD | PIEMONTE | VENASCA                  | 1.388  | 7.358,57   | 1.606,07 | 8.964,64   |
| 1010272370 | 484342930479147702  | NORD | PIEMONTE | VERDUNO                  | 560    | 2.968,88   | 99,37    | 3.068,24   |
| 1010272380 | 886942930525439601  | NORD | PIEMONTE | VERNANTE                 | 1.152  | 6.107,40   | 498,97   | 6.606,37   |
| 1010272390 | 297242930550572001  | NORD | PIEMONTE | VERZUOLO                 | 6.424  | 34.057,25  | 3.883,44 | 37.940,69  |
| 1010272400 | 878842930547963502  | NORD | PIEMONTE | VEZZA D'ALBA             | 2.285  | 12.114,07  | -        | 12.114,07  |
| 1010272410 | 647642930462303702  | NORD | PIEMONTE | VICOFORTE                | 3.123  | 16.556,78  | -        | 16.556,78  |
| 1010272420 | 562142930457999401  | NORD | PIEMONTE | VIGNOLO                  | 2.575  | 13.651,53  | -        | 13.651,53  |
| 1010272430 | 164042930460051801  | NORD | PIEMONTE | VILLAFALLETTO            | 2.904  | 15.395,74  | 5.048,69 | 20.444,44  |
| 1010272440 | 529242930549000602  | NORD | PIEMONTE | VILLANOVA MONDOVI        | 5.794  | 30.717,26  | 3.471,60 | 34.188,86  |
| 1010272450 | 864242930548351701  | NORD | PIEMONTE | VILLANOVA SOLARO         | 740    | 3.923,16   | 1.013,26 | 4.936,42   |
| 1010272460 | 206242930461224402  | NORD | PIEMONTE | VILLAR SAN COSTANZO      | 1.535  | 8.137,90   | 1.282,87 | 9.420,77   |
| 1010272470 | 224542930535872302  | NORD | PIEMONTE | VINADIO                  | 605    | 3.207,45   | -        | 3.207,45   |
| 1010272480 | 456342930536247302  | NORD | PIEMONTE | VIOLA                    | 359    | 1.903,26   | 377,97   | 2.281,23   |
| 1010272490 | 623742930536195201  | NORD | PIEMONTE | VOTTIGNASCO              | 512    | 2.714,40   | 880,82   | 3.595,22   |
| 1010272500 | 317242930509868302  | NORD | PIEMONTE | AGRATE CONTURBIA         | 1.549  | 8.212,12   | -        | 8.212,12   |
| 1010520020 | 787642930534343202  | NORD | PIEMONTE | AMENO                    | 953    | 5.052,39   | -        | 5.052,39   |
| 1010520060 | 361542930508297202  | NORD | PIEMONTE | ARMENO                   | 2.196  | 11.642,23  | 619,79   | 12.262,03  |
| 1010520070 | 895342927982896301  | NORD | PIEMONTE | ARONA                    | 13.952 | 73.967,42  | -        | 73.967,42  |
| 1010520110 | 127242930465170502  | NORD | PIEMONTE | BARENGO                  | 788    | 4.177,63   | -        | 4.177,63   |
| 1010520150 | 656342930342691002  | NORD | PIEMONTE | BELLINZAGO NOVARESE      | 9.579  | 50.783,68  | -        | 50.783,68  |
| 1010520170 | 896042930530544301  | NORD | PIEMONTE | BIANDRATE                | 1.302  | 6.902,64   | 481,43   | 7.384,06   |
| 1010520180 | 952342928832402902  | NORD | PIEMONTE | BOCA                     | 1.198  | 6.351,27   | 582,75   | 6.934,03   |
| 1010520200 | 667442930515645402  | NORD | PIEMONTE | BOGOGNO                  | 1.276  | 6.764,80   | -        | 6.764,80   |
| 1010520210 | 423842930461862401  | NORD | PIEMONTE | BOLZANO NOVARESE         | 1.197  | 6.345,97   | -        | 6.345,97   |
| 1010520220 | 847142930522181302  | NORD | PIEMONTE | BORGOLAVEZZARO           | 2.030  | 10.762,18  | -        | 10.762,18  |
| 1010520230 | 357942930184642001  | NORD | PIEMONTE | BORGOMANERO              | 21.666 | 114.863,69 | -        | 114.863,69 |
| 1010520240 | 381242930530479402  | NORD | PIEMONTE | BORGO TICINO             | 5.166  | 27.387,88  | 5.646,16 | 33.034,04  |
| 1010520250 | 683342930517481102  | NORD | PIEMONTE | BRIGA NOVARESE           | 2.834  | 15.024,63  | -        | 15.024,63  |
| 1010520260 | 175542930517516502  | NORD | PIEMONTE | BRIONA                   | 1.152  | 6.107,40   | -        | 6.107,40   |
| 1010520290 | 386642930508954301  | NORD | PIEMONTE | CALTIGNAGA               | 2.517  | 13.344,04  | -        | 13.344,04  |
| 1010520310 | 474342927829265602  | NORD | PIEMONTE | CAMERI                   | 10.856 | 57.553,78  | -        | 57.553,78  |
| 1010520350 | 683542930530462101  | NORD | PIEMONTE | CARPIGNANO SESIA         | 2.518  | 13.349,34  | 186,37   | 13.535,71  |
| 1010520360 | 824442930516415402  | NORD | PIEMONTE | CASALBELTRAME            | 938    | 4.972,87   | -        | 4.972,87   |
| 1010520380 | 204842930534921901  | NORD | PIEMONTE | CASALEGGIO NOVARA        | 915    | 4.850,93   | -        | 4.850,93   |
| 1010520390 | 72742930508588502   | NORD | PIEMONTE | CASALINO                 | 1.525  | 8.084,89   | 571,21   | 8.656,10   |
| 1010520400 | 423042930220628402  | NORD | PIEMONTE | CASALVOLONE              | 864    | 4.580,55   | 920,11   | 5.500,66   |
| 1010520410 | 309142929118744101  | NORD | PIEMONTE | CASTELLAZZO NOVARESE     | 319    | 1.691,20   | 487,18   | 2.178,38   |
| 1010520420 | 334942930519074702  | NORD | PIEMONTE | CASTELLETTO SOPRA TICINO | 9.915  | 52.565,01  | -        | 52.565,01  |
| 1010520430 | 187742930459631002  | NORD | PIEMONTE | CAVAGLIETTO              | 383    | 2.030,50   | 54,22    | 2.084,72   |
| 1010520440 | 115742930529898402  | NORD | PIEMONTE | CAVAGLIO D'AGOGNA        | 1.172  | 6.213,43   | -        | 6.213,43   |
| 1010520460 | 323342930509386901  | NORD | PIEMONTE | CAVALLIRIO               | 1.343  | 7.120,00   | -        | 7.120,00   |
| 1010520480 | 351142930518610302  | NORD | PIEMONTE | CERANO                   | 6.764  | 35.859,78  | 2.784,70 | 38.644,48  |
| 1010520491 | 146942928726482201  | NORD | PIEMONTE | COLAZZA                  | 451    | 2.391,01   | -        | 2.391,01   |
| 1010520500 | 397642930475479502  | NORD | PIEMONTE | COMIGNAGO                | 1.259  | 6.674,67   | -        | 6.674,67   |
| 1010520530 | 463942928119476901  | NORD | PIEMONTE | CRESSA                   | 1.605  | 8.509,01   | -        | 8.509,01   |
| 1010520560 | 191342930516577602  | NORD | PIEMONTE | CUREGGIO                 | 2.636  | 13.974,92  | -        | 13.974,92  |
| 1010520580 | 227442930476092802  | NORD | PIEMONTE | DIVIGNANO                | 1.414  | 7.496,41   | 2.286,27 | 9.782,68   |
| 1010520600 | 911942930516869201  | NORD | PIEMONTE | DORMILETTO               | 2.585  | 13.704,54  | -        | 13.704,54  |
| 1010520630 | 976942929649420101  | NORD | PIEMONTE | FARA NOVARESE            | 2.037  | 10.799,29  | -        | 10.799,29  |
| 1010520640 | 122242930542103301  | NORD | PIEMONTE | FONTANETO D'AGOGNA       | 2.651  | 14.054,45  | -        | 14.054,45  |
| 1010520660 | 673342930518841002  | NORD | PIEMONTE | GALLIATE                 | 15.719 | 83.335,29  | -        | 83.335,29  |
| 1010520670 | 827842930517436002  | NORD | PIEMONTE | GARBAGNA NOVARESE        | 1.433  | 7.597,14   | -        | 7.597,14   |
| 1010520680 | 802142930472974701  | NORD | PIEMONTE | GARGALLO                 | 1.767  | 9.367,86   | -        | 9.367,86   |
| 1010520695 | 268654705626599401  | NORD | PIEMONTE | GATTICO-VERUNO           | 5.263  | 27.902,13  | -        | 27.902,13  |
| 1010520700 | 113042930446652901  | NORD | PIEMONTE | GHEMME                   | 3.499  | 18.550,17  | -        | 18.550,17  |






|            |                     |      |          |                         |         |            |           |            |
|------------|---------------------|------|----------|-------------------------|---------|------------|-----------|------------|
| 1010520730 | 899642929259359502  | NORD | PIEMONTE | GOZZANO                 | 5.561   | 29.482,00  | -         | 29.482,00  |
| 1010520740 | 15204293047182301   | NORD | PIEMONTE | GRANOTTO CON MONTICELLO | 1.381   | 7.321,46   | 247,14    | 7.568,60   |
| 1010520760 | 259742930544588602  | NORD | PIEMONTE | GRIGNASCO               | 4.478   | 23.740,40  | -         | 23.740,40  |
| 1010520790 | 362042930544823201  | NORD | PIEMONTE | INVORIO                 | 4.394   | 23.295,07  | -         | 23.295,07  |
| 1010520800 | 5216429293020882502 | NORD | PIEMONTE | LANDIONA                | 563     | 2.984,78   | -         | 2.984,78   |
| 1010520810 | 116742930546334201  | NORD | PIEMONTE | LESA                    | 2.211   | 11.721,76  | -         | 11.721,76  |
| 1010520840 | 455542930543803602  | NORD | PIEMONTE | MAGGIORA                | 1.658   | 8.789,99   | -         | 8.789,99   |
| 1010520851 | 115042930473371901  | NORD | PIEMONTE | MANDELLO VITTA          | 228     | 1.208,76   | -         | 1.208,76   |
| 1010520860 | 852042930473437401  | NORD | PIEMONTE | MARANO TICINO           | 1.651   | 8.752,88   | -         | 8.752,88   |
| 1010520880 | 455242930525565202  | NORD | PIEMONTE | MASSINO VISCONTI        | 1.050   | 5.566,64   | -         | 5.566,64   |
| 1010520890 | 573242930529251302  | NORD | PIEMONTE | MEINA                   | 2.422   | 12.840,39  | -         | 12.840,39  |
| 1010520910 | 779142930454007402  | NORD | PIEMONTE | MEZZOMERICO             | 1.229   | 6.515,62   | -         | 6.515,62   |
| 1010520920 | 142842930526424402  | NORD | PIEMONTE | MIASINO                 | 794     | 4.209,44   | -         | 4.209,44   |
| 1010520940 | 728242930448434602  | NORD | PIEMONTE | MOMO                    | 2.494   | 13.222,10  | -         | 13.222,10  |
| 1010520970 | 529142930528514802  | NORD | PIEMONTE | NEBBIUNO                | 1.809   | 9.590,53   | -         | 9.590,53   |
| 1010520980 | 145842930541202802  | NORD | PIEMONTE | NIBBIOLA                | 827     | 4.384,39   | -         | 4.384,39   |
| 1010521000 | 548842930524558501  | NORD | PIEMONTE | NOVARA                  | 104.279 | 550.632,05 | -         | 550.632,05 |
| 1010521020 | 532542930543483502  | NORD | PIEMONTE | OLEGGIO                 | 14.156  | 75.048,94  | -         | 75.048,94  |
| 1010521030 | 263942930474844501  | NORD | PIEMONTE | OLEGGIO CASTELLO        | 2.177   | 11.541,50  | -         | 11.541,50  |
| 1010521060 | 959942930543369201  | NORD | PIEMONTE | ORTA SAN GIULIO         | 1.322   | 7.008,67   | -         | 7.008,67   |
| 1010521080 | 676442930464954101  | NORD | PIEMONTE | PARUZZARO               | 2.185   | 11.583,92  | -         | 11.583,92  |
| 1010521090 | 567542930477190301  | NORD | PIEMONTE | PELLA                   | 952     | 5.047,09   | -         | 5.047,09   |
| 1010521100 | 627142930519283702  | NORD | PIEMONTE | PETTENASCO              | 1.374   | 7.284,35   | -         | 7.284,35   |
| 1010521130 | 585042930524706102  | NORD | PIEMONTE | PISANO                  | 816     | 4.326,08   | 327,52    | 4.653,60   |
| 1010521140 | 567242930525117701  | NORD | PIEMONTE | POGNO                   | 1.415   | 7.501,71   | -         | 7.501,71   |
| 1010521150 | 174942930455252701  | NORD | PIEMONTE | POMBIA                  | 2.171   | 11.509,70  | 1.221,55  | 12.731,24  |
| 1010521160 | 872842930463802702  | NORD | PIEMONTE | PRATO SESIA             | 1.868   | 9.903,32   | -         | 9.903,32   |
| 1010521230 | 236242930471200901  | NORD | PIEMONTE | RECCO                   | 963     | 5.105,41   | 629,88    | 5.735,29   |
| 1010521240 | 531342930519090202  | NORD | PIEMONTE | ROMAGNANO SESIA         | 3.894   | 20.644,29  | -         | 20.644,29  |
| 1010521250 | 512742930537291401  | NORD | PIEMONTE | ROMENTINO               | 5.621   | 29.800,09  | 2.385,52  | 32.185,62  |
| 1010521270 | 719642930529291802  | NORD | PIEMONTE | SAN MAURIZIO D'OPAGLIO  | 3.055   | 16.196,28  | -         | 16.196,28  |
| 1010521280 | 522042930476800702  | NORD | PIEMONTE | SAN NAZZARO SESIA       | 738     | 3.912,55   | 170,96    | 4.083,51   |
| 1010521290 | 161742930524729901  | NORD | PIEMONTE | SAN PIETRO MOSEZZO      | 1.995   | 10.576,62  | -         | 10.576,62  |
| 1010521310 | 287542930471836801  | NORD | PIEMONTE | SILLAVERGO              | 562     | 2.979,48   | 362,74    | 3.342,22   |
| 1010521320 | 651942930454825201  | NORD | PIEMONTE | SIZZANO                 | 1.430   | 7.581,24   | -         | 7.581,24   |
| 1010521330 | 155442930458741801  | NORD | PIEMONTE | SORISO                  | 761     | 4.034,49   | -         | 4.034,49   |
| 1010521340 | 755342930538800701  | NORD | PIEMONTE | SOZZAGO                 | 1.070   | 5.672,67   | -         | 5.672,67   |
| 1010521360 | 402142930525329602  | NORD | PIEMONTE | SUNO                    | 2.765   | 14.658,82  | -         | 14.658,82  |
| 1010521370 | 596142930529081401  | NORD | PIEMONTE | TERDOBBIATE             | 470     | 2.491,74   | -         | 2.491,74   |
| 1010521390 | 406142930480624702  | NORD | PIEMONTE | TORNACO                 | 932     | 4.941,06   | -         | 4.941,06   |
| 1010521420 | 328142930525625702  | NORD | PIEMONTE | TRECATTE                | 20.715  | 109.821,90 | 13.367,28 | 123.189,18 |
| 1010521460 | 264842930471898001  | NORD | PIEMONTE | VAPRIO D'AGOGNA         | 992     | 5.259,15   | -         | 5.259,15   |
| 1010521470 | 146642930536166401  | NORD | PIEMONTE | VARALLO POMBIA          | 4.914   | 26.051,89  | 2.349,62  | 28.401,51  |
| 1010521510 | 721942930537211101  | NORD | PIEMONTE | VESPOLATE               | 2.053   | 10.884,11  | 1.575,45  | 12.459,56  |
| 1010521520 | 716542930538702501  | NORD | PIEMONTE | VICOLUNGO               | 876     | 4.644,17   | -         | 4.644,17   |
| 1010521550 | 773542930466500401  | NORD | PIEMONTE | VINZAGLIO               | 561     | 2.974,18   | 380,00    | 3.354,18   |
| 1010810010 | 173042930533913101  | NORD | PIEMONTE | AGLIÉ                   | 2.635   | 13.969,62  | -         | 13.969,62  |
| 1010810020 | 427842930511054402  | NORD | PIEMONTE | AIRASCA                 | 3.681   | 19.515,06  | 1.806,40  | 21.321,46  |
| 1010810030 | 257042928210580802  | NORD | PIEMONTE | ALA DI STURA            | 453     | 2.401,61   | 393,10    | 2.794,70   |
| 1010810040 | 309742930510620701  | NORD | PIEMONTE | ALBIANO D'IVREA         | 1.646   | 8.726,37   | -         | 8.726,37   |
| 1010810060 | 911242930462622402  | NORD | PIEMONTE | ALMESE                  | 6.378   | 33.813,38  | -         | 33.813,38  |
| 1010810070 | 381642930462800901  | NORD | PIEMONTE | ALPETTE                 | 242     | 1.282,98   | -         | 1.282,98   |
| 1010810080 | 915242930509816702  | NORD | PIEMONTE | ALPIGNANO               | 16.379  | 86.834,32  | -         | 86.834,32  |
| 1010810090 | 922642930534558601  | NORD | PIEMONTE | ANDEZENO                | 2.013   | 10.672,05  | 386,13    | 11.058,18  |
| 1010810100 | 189442930532402802  | NORD | PIEMONTE | ANDRATE                 | 499     | 2.645,48   | 574,63    | 3.220,11   |
| 1010810110 | 575942930519477602  | NORD | PIEMONTE | ANGROGNA                | 863     | 4.575,25   | 1.814,19  | 6.389,44   |
| 1010810120 | 4623429297979813301 | NORD | PIEMONTE | ARIGNANO                | 1.075   | 5.699,18   | 142,69    | 5.841,87   |
| 1010810130 | 682542930521194702  | NORD | PIEMONTE | AVIGLIANA               | 12.563  | 66.603,55  | -         | 66.603,55  |
| 1010810140 | 364842930545377702  | NORD | PIEMONTE | AZEGLIO                 | 1.258   | 6.669,37   | 117,26    | 6.786,63   |
| 1010810150 | 315442930531999501  | NORD | PIEMONTE | BAIRO                   | 800     | 4.241,25   | -         | 4.241,25   |
| 1010810160 | 167942930460089502  | NORD | PIEMONTE | BALANGERO               | 3.163   | 16.768,85  | -         | 16.768,85  |
| 1010810170 | 2552429297945047202 | NORD | PIEMONTE | BALDISSERO CANAVESE     | 542     | 2.873,45   | 143,95    | 3.017,40   |
| 1010810180 | 733642930507971802  | NORD | PIEMONTE | BALDISSERO TORINESE     | 3.680   | 19.509,76  | -         | 19.509,76  |
| 1010810190 | 813042930517057001  | NORD | PIEMONTE | BALME                   | 111     | 588,47     | 356,28    | 944,76     |
| 1010810200 | 497642929013014901  | NORD | PIEMONTE | BANCHETTE               | 3.239   | 17.171,77  | -         | 17.171,77  |
| 1010810210 | 428442930533635001  | NORD | PIEMONTE | BARBANIA                | 1.604   | 8.503,71   | -         | 8.503,71   |
| 1010810220 | 803342930534987401  | NORD | PIEMONTE | BARDONECCHIA            | 3.149   | 16.694,63  | -         | 16.694,63  |
| 1010810230 | 933942930509091501  | NORD | PIEMONTE | BARONE CANAVESE         | 589     | 3.122,62   | 327,45    | 3.450,07   |
| 1010810240 | 248942930464579101  | NORD | PIEMONTE | BEINASCO                | 17.936  | 95.088,85  | -         | 95.088,85  |
| 1010810250 | 514242930529829401  | NORD | PIEMONTE | BIBIANA                 | 3.463   | 18.359,32  | 4.662,10  | 23.021,41  |
| 1010810260 | 313142930516351402  | NORD | PIEMONTE | BOBBIO PELLICE          | 545     | 2.889,35   | 1.256,04  | 4.145,40   |
| 1010810270 | 694342930533946902  | NORD | PIEMONTE | BOLLENGO                | 2.167   | 11.488,49  | -         | 11.488,49  |
| 1010810280 | 562742928692805401  | NORD | PIEMONTE | BORGARO TORINESE        | 11.912  | 63.152,23  | -         | 63.152,23  |
| 1010810290 | 521742929248984702  | NORD | PIEMONTE | BORGIALLO               | 588     | 3.117,32   | 617,83    | 3.735,15   |
| 1010810300 | 806442930184475602  | NORD | PIEMONTE | BORGOFRANCO D'IVREA     | 3.672   | 19.467,34  | 983,88    | 20.451,22  |
| 1010810310 | 142542930510792801  | NORD | PIEMONTE | BORGOMASINO             | 788     | 4.177,63   | 136,58    | 4.314,21   |
| 1010810320 | 571442928168238301  | NORD | PIEMONTE | BORGONE SUSA            | 2.209   | 11.711,16  | 428,93    | 12.140,08  |
| 1010810330 | 469542930534434102  | NORD | PIEMONTE | BOSCONERO               | 3.133   | 16.609,80  | 466,76    | 17.076,56  |
| 1010810340 | 753242927904948402  | NORD | PIEMONTE | BRANDIZIO               | 8.738   | 46.325,07  | 1.869,86  | 48.194,93  |
| 1010810350 | 155942930517438602  | NORD | PIEMONTE | BRICHERASIO             | 4.616   | 24.472,02  | -         | 24.472,02  |
| 1010810360 | 325842927959121701  | NORD | PIEMONTE | BROSSO                  | 394     | 2.088,82   | 182,96    | 2.271,77   |
| 1010810370 | 773742927963650802  | NORD | PIEMONTE | BROZOLO                 | 436     | 2.311,48   | -         | 2.311,48   |
| 1010810380 | 559442930531483002  | NORD | PIEMONTE | BRUINO                  | 8.696   | 46.102,40  | -         | 46.102,40  |
| 1010810390 | 394842928269821601  | NORD | PIEMONTE | BRUSASCO                | 1.528   | 8.100,79   | 1.320,16  | 9.420,95   |
| 1010810400 | 461442928235811802  | NORD | PIEMONTE | BRUZOLO                 | 1.526   | 8.090,19   | 329,90    | 8.420,09   |
| 1010810410 | 729642930509316501  | NORD | PIEMONTE | BURIASCO                | 1.351   | 7.162,41   | 939,93    | 8.102,34   |
| 1010810420 | 548142928074373402  | NORD | PIEMONTE | BUROLO                  | 1.144   | 6.064,99   | -         | 6.064,99   |
| 1010810430 | 897842930459772701  | NORD | PIEMONTE | BUSANO                  | 1.636   | 8.673,36   | -         | 8.673,36   |
| 1010810440 | 332542930464905401  | NORD | PIEMONTE | BUSSOLENO               | 5.941   | 31.496,59  | 2.788,31  | 34.284,91  |
| 1010810450 | 602742928923797302  | NORD | PIEMONTE | BUTTIGLIERA ALTA        | 6.407   | 33.967,12  | -         | 33.967,12  |
| 1010810460 | 533342930461618601  | NORD | PIEMONTE | CAFASSE                 | 3.416   | 18.110,14  | 25,42     | 18.135,56  |
| 1010810470 | 524642930507929602  | NORD | PIEMONTE | CALUSO                  | 7.544   | 39.995,00  | 326,78    | 40.321,78  |
| 1010810480 | 697342930534528301  | NORD | PIEMONTE | CAMBIANO                | 5.980   | 31.703,35  | -         | 31.703,35  |
| 1010810490 | 152042930464035102  | NORD | PIEMONTE | CAMPIGNONE FENILE       | 1.341   | 7.109,40   | 1.166,22  | 8.275,62   |
| 1010810500 | 686142930516730902  | NORD | PIEMONTE | CANDIA CANAVESE         | 1.232   | 6.531,53   | -         | 6.531,53   |
| 1010810510 | 976742930515539501  | NORD | PIEMONTE | CANDIOLO                | 5.635   | 29.874,31  | -         | 29.874,31  |
| 1010810520 | 989542930533468702  | NORD | PIEMONTE | CANISCHIO               | 277     | 1.468,53   | 242,00    | 1.710,54   |
| 1010810521 | 177542930508507301  | NORD | PIEMONTE | CANTALUPA               | 2.620   | 13.890,10  | -         | 13.890,10  |
| 1010810530 | 867842930461437102  | NORD | PIEMONTE | CANTOIRA                | 576     | 3.053,70   | 802,56    | 3.856,27   |
| 1010810540 | 726542930530133101  | NORD | PIEMONTE | CAPRIE                  | 2.085   | 11.053,76  | -         | 11.053,76  |



|            |                     |      |          |                        |        |            |           |            |
|------------|---------------------|------|----------|------------------------|--------|------------|-----------|------------|
| 1010810550 | 961142930461546202  | NORD | PIEMONTE | CARAVINO               | 902    | 4.782,01   | 62,02     | 4.844,03   |
| 1010810560 | 515842930509301901  | NORD | PIEMONTE | CAREMA                 | 771    | 4.087,51   | 534,12    | 4.621,63   |
| 1010810570 | 729842928664038701  | NORD | PIEMONTE | CARIGNANO              | 9.274  | 49.166,71  | 1.755,25  | 50.921,96  |
| 1010810580 | 624542930530514701  | NORD | PIEMONTE | CARMAGNOLA             | 28.969 | 153.581,01 | 17.317,54 | 170.898,55 |
| 1010810590 | 464742928878383001  | NORD | PIEMONTE | CASALBORGONE           | 1.887  | 10.004,05  | -         | 10.004,05  |
| 1010810600 | 121342930459339902  | NORD | PIEMONTE | CASCINETTE DIVREA      | 1.511  | 8.010,66   | -         | 8.010,66   |
| 1010810610 | 278842930477822401  | NORD | PIEMONTE | CASELETTE              | 3.030  | 16.063,74  | -         | 16.063,74  |
| 1010810620 | 894042930477690402  | NORD | PIEMONTE | CASELLE TORINESE       | 13.958 | 73.999,23  | 1.574,47  | 75.573,70  |
| 1010810630 | 806842928042203701  | NORD | PIEMONTE | CASTAGNETO PO          | 1.782  | 9.447,39   | -         | 9.447,39   |
| 1010810640 | 748542930509083001  | NORD | PIEMONTE | CASTAGNOLE PIEMONTE    | 2.244  | 11.896,71  | 906,65    | 12.803,36  |
| 1010810650 | 676942930533687801  | NORD | PIEMONTE | CASTELLAMONTE          | 9.946  | 52.729,36  | 3.818,92  | 56.548,27  |
| 1010810660 | 518642930518090401  | NORD | PIEMONTE | CASTELNUOVO NIGRA      | 430    | 2.279,67   | 373,45    | 2.653,13   |
| 1010810670 | 762742930459632601  | NORD | PIEMONTE | CASTIGLIONE TORINESE   | 6.501  | 34.465,47  | -         | 34.465,47  |
| 1010810671 | 984842930464541401  | NORD | PIEMONTE | CAVAGNOLO              | 2.059  | 10.915,92  | 224,27    | 11.140,19  |
| 1010810680 | 948942930516425501  | NORD | PIEMONTE | CAVOUR                 | 5.492  | 29.116,19  | 3.309,61  | 32.425,80  |
| 1010810690 | 139042930518753001  | NORD | PIEMONTE | CERCENASCO             | 1.809  | 9.590,53   | 1.059,76  | 10.650,29  |
| 1010810700 | 318542929194731901  | NORD | PIEMONTE | CERES                  | 1.045  | 5.540,13   | 1.416,51  | 6.956,64   |
| 1010810710 | 142042928242898502  | NORD | PIEMONTE | CERESOLE REALE         | 167    | 885,36     | -         | 885,36     |
| 1010810720 | 709542928119272102  | NORD | PIEMONTE | CESANA TORINESE        | 943    | 4.999,37   | -         | 4.999,37   |
| 1010810730 | 812142930460560902  | NORD | PIEMONTE | CHIALAMBERTO           | 368    | 1.950,98   | 752,75    | 2.703,72   |
| 1010810740 | 737242928633983801  | NORD | PIEMONTE | CHIANOCCHO             | 1.612  | 8.546,12   | -         | 8.546,12   |
| 1010810750 | 691142930520228202  | NORD | PIEMONTE | CHIAVERANO             | 2.058  | 10.910,62  | -         | 10.910,62  |
| 1010810760 | 705042930520388601  | NORD | PIEMONTE | CHIERI                 | 36.958 | 195.935,20 | -         | 195.935,20 |
| 1010810770 | 935742930520382601  | NORD | PIEMONTE | CHIESANUOVA            | 233    | 1.235,26   | 317,24    | 1.552,50   |
| 1010810780 | 861342930509458601  | NORD | PIEMONTE | CHIMONTE               | 887    | 4.702,49   | 134,23    | 4.836,72   |
| 1010810790 | 479242930531187502  | NORD | PIEMONTE | CHIUSA DI SAN MICHELE  | 1.622  | 8.599,14   | 1.218,10  | 9.817,24   |
| 1010810800 | 725142930518660101  | NORD | PIEMONTE | CHIVASSO               | 26.909 | 142.659,79 | -         | 142.659,79 |
| 1010810810 | 942342930518833601  | NORD | PIEMONTE | CICONIO                | 388    | 2.057,01   | 260,41    | 2.317,42   |
| 1010810820 | 691142930459899401  | NORD | PIEMONTE | CINTANO                | 252    | 1.335,99   | -         | 1.335,99   |
| 1010810830 | 491142930509202201  | NORD | PIEMONTE | CINZANO                | 330    | 1.749,52   | -         | 1.749,52   |
| 1010810840 | 544342930461160202  | NORD | PIEMONTE | CIRIE                  | 18.576 | 98.481,85  | -         | 98.481,85  |
| 1010810850 | 13404292926266502   | NORD | PIEMONTE | CLAVIERE               | 210    | 1.113,33   | 182,50    | 1.295,83   |
| 1010810860 | 983342929259477301  | NORD | PIEMONTE | COASSOLO TORINESE      | 1.497  | 7.936,44   | 722,42    | 8.658,86   |
| 1010810870 | 303442929946432702  | NORD | PIEMONTE | COAZZE                 | 3.236  | 17.155,86  | 3.375,03  | 20.530,89  |
| 1010810880 | 116242928577698301  | NORD | PIEMONTE | COLLEGNO               | 49.686 | 263.413,51 | -         | 263.413,51 |
| 1010810890 | 602042930533617202  | NORD | PIEMONTE | COLLERETTO CASTELNUOVO | 316    | 1.675,29   | 334,47    | 2.009,77   |
| 1010810900 | 543242930463811702  | NORD | PIEMONTE | COLLERETTO GIACOSA     | 573    | 3.037,80   | -         | 3.037,80   |
| 1010810910 | 184442930517219702  | NORD | PIEMONTE | CONDOVE                | 4.596  | 24.365,99  | -         | 24.365,99  |
| 1010810920 | 533842930532705502  | NORD | PIEMONTE | CORIO                  | 3.209  | 17.012,72  | 357,82    | 17.370,54  |
| 1010810930 | 194242930531402601  | NORD | PIEMONTE | COSSANO CANAVESE       | 486    | 2.576,56   | 764,33    | 3.340,89   |
| 1010810940 | 629142930462199101  | NORD | PIEMONTE | CUCEGLIO               | 989    | 5.243,25   | -         | 5.243,25   |
| 1010810950 | 954042930521132401  | NORD | PIEMONTE | CUMIANA                | 7.895  | 41.855,85  | -         | 41.855,85  |
| 1010810960 | 824942930461485102  | NORD | PIEMONTE | CUORGNE                | 9.677  | 51.303,24  | 2.161,56  | 53.464,79  |
| 1010810970 | 195742929321180801  | NORD | PIEMONTE | DRUENTO                | 8.863  | 46.987,76  | -         | 46.987,76  |
| 1010810980 | 534142930462567801  | NORD | PIEMONTE | EXILLES                | 251    | 1.330,69   | 148,01    | 1.478,70   |
| 1010810990 | 654542930477661102  | NORD | PIEMONTE | FAVRIA                 | 5.247  | 27.817,31  | 4.538,27  | 32.355,58  |
| 1010811000 | 246042930546071401  | NORD | PIEMONTE | FELETTO                | 2.265  | 12.008,04  | 2.522,48  | 14.530,52  |
| 1010811010 | 783742930521498701  | NORD | PIEMONTE | FENESTRELLE            | 510    | 2.703,80   | -         | 2.703,80   |
| 1010811020 | 631542930137891201  | NORD | PIEMONTE | FIANO                  | 2.667  | 14.139,27  | -         | 14.139,27  |
| 1010811030 | 836342930524210302  | NORD | PIEMONTE | FIORANO CANAVESE       | 769    | 4.076,90   | -         | 4.076,90   |
| 1010811040 | 869642930541881202  | NORD | PIEMONTE | FOGLIZZO               | 2.319  | 12.294,33  | 1.770,89  | 14.065,22  |
| 1010811050 | 834842930542858001  | NORD | PIEMONTE | FORNO CANAVESE         | 3.336  | 17.686,02  | -         | 17.686,02  |
| 1010811060 | 997042930525912602  | NORD | PIEMONTE | FRASSINETTO            | 280    | 1.484,44   | 528,29    | 2.012,73   |
| 1010811070 | 314742930543917201  | NORD | PIEMONTE | FRONT                  | 1.641  | 8.699,87   | 1.040,00  | 9.739,87   |
| 1010811080 | 233242930448797601  | NORD | PIEMONTE | FROSSASCO              | 2.866  | 15.194,28  | -         | 15.194,28  |
| 1010811090 | 774142930473192902  | NORD | PIEMONTE | GARZIGLIANA            | 552    | 2.926,46   | 761,66    | 3.688,12   |
| 1010811100 | 687542930516092602  | NORD | PIEMONTE | GASSINO TORINESE       | 9.559  | 50.677,65  | -         | 50.677,65  |
| 1010811110 | 583842930523464402  | NORD | PIEMONTE | GERMAGNANO             | 1.166  | 6.181,62   | 986,04    | 7.167,67   |
| 1010811120 | 713842928716168701  | NORD | PIEMONTE | GIAGLIONE              | 609    | 3.228,65   | -         | 3.228,65   |
| 1010811130 | 728442930520123101  | NORD | PIEMONTE | GIAVENO                | 16.386 | 86.871,43  | -         | 86.871,43  |
| 1010811140 | 345342929544053901  | NORD | PIEMONTE | GIVOLETTO              | 3.939  | 20.882,96  | -         | 20.882,96  |
| 1010811150 | 211742929160847802  | NORD | PIEMONTE | GRAVERE                | 676    | 3.583,86   | 545,34    | 4.129,20   |
| 1010811160 | 504942930544768102  | NORD | PIEMONTE | GROSSCAVALLO           | 199    | 1.055,01   | 52,01     | 1.107,02   |
| 1010811170 | 916042928932341102  | NORD | PIEMONTE | GROSSO                 | 1.025  | 5.434,10   | 436,90    | 5.871,00   |
| 1010811180 | 122142930524050702  | NORD | PIEMONTE | GRUGLIASCO             | 37.592 | 199.296,40 | -         | 199.296,40 |
| 1010811190 | 473642929189480701  | NORD | PIEMONTE | INGRIA                 | 44     | 582,42     | 17,58     | 600,00     |
| 1010811200 | 666342930544643602  | NORD | PIEMONTE | INVERSO PINASCA        | 702    | 3.721,70   | 372,64    | 4.094,34   |
| 1010811210 | 376842929303779501  | NORD | PIEMONTE | ISOLABELLA             | 383    | 2.030,50   | 465,23    | 2.495,73   |
| 1010811220 | 569242930544909101  | NORD | PIEMONTE | ISSIGLIO               | 387    | 2.051,71   | 547,64    | 2.599,35   |
| 1010811230 | 769042929721548401  | NORD | PIEMONTE | IVREA                  | 23.442 | 124.279,26 | -         | 124.279,26 |
| 1010811240 | 145042930473345201  | NORD | PIEMONTE | LA CASSA               | 1.803  | 9.558,72   | 357,41    | 9.916,13   |
| 1010811250 | 463342930545461902  | NORD | PIEMONTE | LA LOGGIA              | 8.846  | 46.897,64  | -         | 46.897,64  |
| 1010811260 | 144342930546083402  | NORD | PIEMONTE | LANZO TORINESE         | 5.015  | 26.587,34  | -         | 26.587,34  |
| 1010811270 | 939942930476165701  | NORD | PIEMONTE | L'AURIANO              | 1.436  | 7.613,05   | -         | 7.613,05   |
| 1010811280 | 9371429305441141601 | NORD | PIEMONTE | LEINI                  | 16.456 | 87.242,54  | 7.800,99  | 95.043,52  |
| 1010811290 | 691942930544112801  | NORD | PIEMONTE | LEMIE                  | 207    | 1.097,42   | 272,41    | 1.369,84   |
| 1010811300 | 744842929800342902  | NORD | PIEMONTE | LESSOLO                | 1.820  | 9.648,85   | -         | 9.648,85   |
| 1010811310 | 571642930517592301  | NORD | PIEMONTE | LEVONE                 | 442    | 2.343,29   | -         | 2.343,29   |
| 1010811320 | 301842930544711402  | NORD | PIEMONTE | LOCANA                 | 1.438  | 7.623,65   | -         | 7.623,65   |
| 1010811330 | 315542930519478501  | NORD | PIEMONTE | LOMBARDORE             | 1.735  | 9.198,21   | 793,03    | 9.991,25   |
| 1010811340 | 357942929642451502  | NORD | PIEMONTE | LOMBRIASCO             | 1.045  | 5.540,13   | 463,32    | 6.003,45   |
| 1010811350 | 481842928748805202  | NORD | PIEMONTE | LORANZE                | 1.166  | 6.181,62   | -         | 6.181,62   |
| 1010811370 | 733742930546339002  | NORD | PIEMONTE | LUSERNA SAN GIOVANNI   | 7.248  | 38.425,74  | 5.933,11  | 44.358,85  |
| 1010811380 | 495842930477300401  | NORD | PIEMONTE | LUSERNETTA             | 496    | 2.629,58   | 526,75    | 3.156,32   |
| 1010811390 | 871842930477164102  | NORD | PIEMONTE | LUSIGLIÈ               | 569    | 3.016,59   | 457,06    | 3.473,65   |
| 1010811400 | 116242930137942201  | NORD | PIEMONTE | MACELLO                | 1.169  | 6.197,53   | 430,70    | 6.628,23   |
| 1010811410 | 746042930476625101  | NORD | PIEMONTE | MAGLIONE               | 417    | 2.210,75   | -         | 2.210,75   |
| 1010811415 | 506551396115394201  | NORD | PIEMONTE | MAPPANO                | 7.339  | 38.908,18  | 7.208,53  | 46.116,71  |
| 1010811420 | 194642930546396201  | NORD | PIEMONTE | MARENTINO              | 1.306  | 6.923,84   | -         | 6.923,84   |
| 1010811430 | 872942930518030701  | NORD | PIEMONTE | MASSELLO               | 54     | 588,29     | 11,71     | 600,00     |
| 1010811440 | 507742930453695202  | NORD | PIEMONTE | MATHI                  | 3.846  | 20.389,82  | -         | 20.389,82  |
| 1010811450 | 429442930526423701  | NORD | PIEMONTE | MATTIE                 | 669    | 3.546,75   | 887,08    | 4.433,83   |
| 1010811460 | 675742930526577702  | NORD | PIEMONTE | MAZZÈ                  | 4.142  | 21.959,08  | 554,83    | 22.513,91  |
| 1010811470 | 173342930526722801  | NORD | PIEMONTE | MEANA DI SUSÀ          | 788    | 4.177,63   | 261,99    | 4.439,62   |
| 1010811480 | 473742930453944302  | NORD | PIEMONTE | MERCENASCO             | 1.231  | 6.526,23   | -         | 6.526,23   |
| 1010811500 | 737142930543350701  | NORD | PIEMONTE | MEZZENILE              | 797    | 4.225,35   | 969,30    | 5.194,65   |
| 1010811510 | 569242930448533202  | NORD | PIEMONTE | MOMBELLO DI TORINO     | 390    | 2.067,61   | -         | 2.067,61   |
| 1010811520 | 887842930524419802  | NORD | PIEMONTE | MOMPANTERO             | 649    | 3.440,72   | 513,17    | 3.953,88   |
| 1010811530 | 138642930529001601  | NORD | PIEMONTE | MONASTERO DI LANZO     | 346    | 1.834,34   | 335,63    | 2.169,97   |
| 1010811540 | 559042929514327501  | NORD | PIEMONTE | MONCALIERI             | 57.527 | 304.983,08 | -         | 304.983,08 |



|            |                     |      |          |                         |        |            |           |            |
|------------|---------------------|------|----------|-------------------------|--------|------------|-----------|------------|
| 1010811550 | 119042929528989701  | NORD | PIEMONTE | MONCENISIO              | 35     | 531,88     | 68,12     | 600,00     |
| 1010811560 | 686742930471518302  | NORD | PIEMONTE | MONTALDO TORINESE       | 720    | 3.817,13   | -         | 3.817,13   |
| 1010811570 | 456042930456447502  | NORD | PIEMONTE | MONTAENGHE              | 996    | 5.280,36   | 374,67    | 5.655,03   |
| 1010811580 | 202642930475665402  | NORD | PIEMONTE | MONTALTO DORA           | 3.401  | 18.030,62  | -         | 18.030,62  |
| 1010811590 | 9930429305446697301 | NORD | PIEMONTE | MONTANARO               | 5.180  | 27.462,10  | 1.706,01  | 29.168,12  |
| 1010811600 | 888942930456231601  | NORD | PIEMONTE | MONTEU DA PO            | 854    | 4.527,54   | 1.043,87  | 5.571,40   |
| 1010811610 | 118742930527891202  | NORD | PIEMONTE | MORIONDO TORINESE       | 843    | 4.469,22   | -         | 4.469,22   |
| 1010811620 | 657342930541170002  | NORD | PIEMONTE | NICHELINO               | 47.494 | 251.792,48 | 36.308,96 | 288.101,45 |
| 1010811630 | 114442930473232502  | NORD | PIEMONTE | NOASCA                  | 116    | 614,98     | -         | 614,98     |
| 1010811640 | 474942930522669201  | NORD | PIEMONTE | NOLE                    | 6.817  | 36.140,76  | -         | 36.140,76  |
| 1010811641 | 186342930457277601  | NORD | PIEMONTE | NOMAGLIO                | 286    | 1.516,25   | 10,22     | 1.526,47   |
| 1010811650 | 375842930456600201  | NORD | PIEMONTE | NONE                    | 8.022  | 42.529,15  | 5.429,98  | 47.959,13  |
| 1010811660 | 708342930456371102  | NORD | PIEMONTE | NOVALES                 | 538    | 2.852,24   | 101,73    | 2.953,97   |
| 1010811670 | 655042930472188302  | NORD | PIEMONTE | OGLIANICO               | 1.489  | 7.894,03   | -         | 7.894,03   |
| 1010811680 | 709342930463189902  | NORD | PIEMONTE | ORBASSANO               | 23.352 | 123.802,12 | 1.601,92  | 125.404,04 |
| 1010811690 | 3440429304555660502 | NORD | PIEMONTE | ORIO CANAVESE           | 774    | 4.103,41   | -         | 4.103,41   |
| 1010811700 | 659942930519363301  | NORD | PIEMONTE | OSASCO                  | 1.153  | 6.112,70   | -         | 6.112,70   |
| 1010811710 | 967242930472745001  | NORD | PIEMONTE | OSASIO                  | 917    | 4.861,53   | -         | 4.861,53   |
| 1010811711 | 679342930519642702  | NORD | PIEMONTE | OULX                    | 3.371  | 17.871,57  | -         | 17.871,57  |
| 1010811720 | 878642930472689301  | NORD | PIEMONTE | OZEGNA                  | 1.227  | 6.505,02   | 96,78     | 6.601,80   |
| 1010811730 | 312242930543752601  | NORD | PIEMONTE | PALAZZO CANAVESE        | 837    | 4.437,41   | -         | 4.437,41   |
| 1010811740 | 684342930519896201  | NORD | PIEMONTE | PANCALIERI              | 2.091  | 11.085,57  | 1.846,19  | 12.931,76  |
| 1010811750 | 937842930461638902  | NORD | PIEMONTE | PARELLA                 | 430    | 2.279,67   | -         | 2.279,67   |
| 1010811760 | 273542930453669902  | NORD | PIEMONTE | PAVAROLO                | 1.135  | 6.017,28   | -         | 6.017,28   |
| 1010811770 | 405242930542378301  | NORD | PIEMONTE | PAVONE CANAVESE         | 3.848  | 20.400,42  | -         | 20.400,42  |
| 1010811790 | 669342930526060301  | NORD | PIEMONTE | PECETTO TORINESE        | 4.045  | 21.444,83  | -         | 21.444,83  |
| 1010811800 | 615642930453924201  | NORD | PIEMONTE | PEROSA ARGENTINA        | 3.171  | 16.811,26  | 1.262,40  | 18.073,66  |
| 1010811810 | 376342930526305002  | NORD | PIEMONTE | PEROSA CANAVESE         | 520    | 2.756,81   | -         | 2.756,81   |
| 1010811820 | 847142930526473901  | NORD | PIEMONTE | PERRERO                 | 645    | 3.419,51   | 447,00    | 3.866,51   |
| 1010811830 | 876142930526299101  | NORD | PIEMONTE | PERTUSIO                | 758    | 4.018,59   | -         | 4.018,59   |
| 1010811840 | 814042930528019102  | NORD | PIEMONTE | PESSINETTO              | 617    | 3.271,07   | 500,09    | 3.771,16   |
| 1010811850 | 519242930535055702  | NORD | PIEMONTE | PIANEZZA                | 15.391 | 81.596,37  | -         | 81.596,37  |
| 1010811860 | 674342930457227401  | NORD | PIEMONTE | PINASCA                 | 2.937  | 15.570,69  | -         | 15.570,69  |
| 1010811870 | 804642930480351502  | NORD | PIEMONTE | PINEROLO                | 36.119 | 191.487,19 | -         | 191.487,19 |
| 1010811880 | 913142930480500101  | NORD | PIEMONTE | PINO TORINESE           | 8.402  | 44.543,74  | -         | 44.543,74  |
| 1010811890 | 33984293050330402   | NORD | PIEMONTE | PIOBESI TORINESE        | 3.806  | 20.177,75  | 260,39    | 20.438,14  |
| 1010811900 | 418042930544336502  | NORD | PIEMONTE | PIOSSASCO               | 18.366 | 97.368,53  | -         | 97.368,53  |
| 1010811910 | 267442930449858502  | NORD | PIEMONTE | PISCINA                 | 3.370  | 17.866,27  | 2.400,74  | 20.267,01  |
| 1010811920 | 403342930479456202  | NORD | PIEMONTE | PIVERONE                | 1.365  | 7.236,63   | -         | 7.236,63   |
| 1010811930 | 979442930525011102  | NORD | PIEMONTE | POIRINO                 | 10.412 | 55.199,89  | 5.493,64  | 60.693,52  |
| 1010811931 | 866042930464056401  | NORD | PIEMONTE | POMARETTO               | 1.011  | 5.359,88   | 545,51    | 5.905,39   |
| 1010811940 | 352542930469163501  | NORD | PIEMONTE | PONT-CANAVESE           | 3.290  | 17.442,15  | 2.776,36  | 20.218,51  |
| 1010811950 | 39164293052312602   | NORD | PIEMONTE | PORTE                   | 1.034  | 5.481,82   | 426,44    | 5.908,26   |
| 1010811960 | 896242930449464402  | NORD | PIEMONTE | PRAGELATO               | 775    | 4.108,71   | 245,66    | 4.354,37   |
| 1010811970 | 554242930542090802  | NORD | PIEMONTE | PRALI                   | 239    | 1.267,07   | 497,57    | 1.764,65   |
| 1010811980 | 423942930473588601  | NORD | PIEMONTE | PRALORMO                | 1.905  | 10.099,48  | 940,40    | 11.039,88  |
| 1010811981 | 459842930477617001  | NORD | PIEMONTE | PRAMOLLO                | 224    | 1.187,55   | 130,87    | 1.318,42   |
| 1010811982 | 736442930477504102  | NORD | PIEMONTE | PRAROSTINO              | 1.283  | 6.801,91   | -         | 6.801,91   |
| 1010811990 | 28534293047749902   | NORD | PIEMONTE | PRASCORSANO             | 753    | 3.992,08   | 262,40    | 4.254,48   |
| 1010812000 | 839542930463726301  | NORD | PIEMONTE | PRATIGLIONE             | 514    | 2.725,00   | -         | 2.725,00   |
| 1010812010 | 808242930453213402  | NORD | PIEMONTE | QUAGLIUZZO              | 331    | 1.754,82   | -         | 1.754,82   |
| 1010812011 | 849142930453075102  | NORD | PIEMONTE | QUASSOLO                | 345    | 1.829,04   | 130,27    | 1.959,31   |
| 1010812020 | 209942930547042502  | NORD | PIEMONTE | QUINCINETTO             | 1.030  | 5.460,61   | 1,24      | 5.461,85   |
| 1010812030 | 633142930546696501  | NORD | PIEMONTE | REANO                   | 1.774  | 9.404,97   | -         | 9.404,97   |
| 1010812040 | 387542930524891601  | NORD | PIEMONTE | RIBORDONE               | 49     | 524,89     | 75,11     | 600,00     |
| 1010812050 | 472542930523904701  | NORD | PIEMONTE | RIVALBA                 | 1.153  | 6.112,70   | -         | 6.112,70   |
| 1010812060 | 857242930476276902  | NORD | PIEMONTE | RIVALTA DI TORINO       | 20.068 | 106.391,79 | -         | 106.391,79 |
| 1010812070 | 353842930476422401  | NORD | PIEMONTE | RIVA PRESSO CHIARI      | 4.749  | 25.177,13  | -         | 25.177,13  |
| 1010812080 | 749142930545493601  | NORD | PIEMONTE | RIVARA                  | 2.586  | 13.709,84  | -         | 13.709,84  |
| 1010812090 | 797742930476311902  | NORD | PIEMONTE | RIVAROLO CANAVESE       | 12.462 | 66.068,09  | -         | 66.068,09  |
| 1010812100 | 908142930527591102  | NORD | PIEMONTE | RIVAROSSA               | 1.592  | 8.440,09   | -         | 8.440,09   |
| 1010812110 | 463442930549415502  | NORD | PIEMONTE | RIVOLI                  | 48.542 | 257.348,52 | -         | 257.348,52 |
| 1010812120 | 999742930289423701  | NORD | PIEMONTE | ROBASSOMERO             | 3.066  | 16.254,60  | -         | 16.254,60  |
| 1010812130 | 673242930461406401  | NORD | PIEMONTE | ROCCA CANAVESE          | 1.714  | 9.086,88   | 1.024,01  | 10.110,89  |
| 1010812131 | 906542930532165101  | NORD | PIEMONTE | ROLETTO                 | 2.034  | 10.783,38  | -         | 10.783,38  |
| 1010812140 | 161642930467750602  | NORD | PIEMONTE | ROMANO CANAVESE         | 2.651  | 14.054,45  | -         | 14.054,45  |
| 1010812150 | 918742930460371302  | NORD | PIEMONTE | RONCO CANAVESE          | 300    | 1.590,47   | 130,19    | 1.720,66   |
| 1010812160 | 706942930524806002  | NORD | PIEMONTE | RONDISSONE              | 1.887  | 10.004,05  | 2.317,45  | 12.321,51  |
| 1010812170 | 675742930528981401  | NORD | PIEMONTE | RORA                    | 237    | 1.256,47   | 540,20    | 1.796,67   |
| 1010812190 | 267542930536388401  | NORD | PIEMONTE | ROSTA                   | 4.957  | 26.279,85  | -         | 26.279,85  |
| 1010812191 | 453142930458014602  | NORD | PIEMONTE | ROURE                   | 797    | 4.225,35   | -         | 4.225,35   |
| 1010812200 | 232042930546849802  | NORD | PIEMONTE | RUBIANA                 | 2.373  | 12.580,61  | -         | 12.580,61  |
| 1010812210 | 584242930527056502  | NORD | PIEMONTE | RUEGLIO                 | 777    | 4.119,32   | 1.011,52  | 5.130,84   |
| 1010812230 | 588142930529250001  | NORD | PIEMONTE | SALASSA                 | 1.850  | 9.807,89   | -         | 9.807,89   |
| 1010812231 | 871842930546587302  | NORD | PIEMONTE | SALBERTRAND             | 617    | 3.271,07   | 756,64    | 4.027,71   |
| 1010812240 | 152342930450686901  | NORD | PIEMONTE | SALERANO CANAVESE       | 473    | 2.507,64   | -         | 2.507,64   |
| 1010812250 | 624242930455754701  | NORD | PIEMONTE | SALZA DI PINEROLO       | 77     | 408,22     | 306,39    | 714,61     |
| 1010812260 | 198142930550292001  | NORD | PIEMONTE | SAMONE                  | 1.581  | 8.381,77   | -         | 8.381,77   |
| 1010812270 | 327842930545368201  | NORD | PIEMONTE | SAN BENIGNO CANAVESE    | 6.030  | 31.968,43  | 2.182,45  | 34.150,88  |
| 1010812280 | 673542930463546502  | NORD | PIEMONTE | SAN CARLO CANAVESE      | 4.024  | 21.333,49  | -         | 21.333,49  |
| 1010812290 | 233742930548885602  | NORD | PIEMONTE | SAN COLOMBANO BELMONTE  | 354    | 1.876,75   | 15,59     | 1.892,34   |
| 1010812300 | 114342930531636602  | NORD | PIEMONTE | SAN DIDERO              | 540    | 2.862,84   | -         | 2.862,84   |
| 1010812310 | 915942930477582201  | NORD | PIEMONTE | SAN FRANCESCO AL CAMPO  | 4.908  | 26.020,08  | 244,07    | 26.264,14  |
| 1010812311 | 836042930528204101  | NORD | PIEMONTE | SANGANO                 | 3.752  | 19.891,47  | -         | 19.891,47  |
| 1010812320 | 418442930530225202  | NORD | PIEMONTE | SAN GERMANO CHISONE     | 1.761  | 9.336,05   | 653,03    | 9.989,08   |
| 1010812330 | 554442930480398002  | NORD | PIEMONTE | SAN GILLIO              | 3.193  | 16.927,89  | -         | 16.927,89  |
| 1010812340 | 238342930549815502  | NORD | PIEMONTE | SAN GIORGIO CANAVESE    | 2.567  | 13.609,11  | 177,11    | 13.786,22  |
| 1010812350 | 117142930529346502  | NORD | PIEMONTE | SAN GIORIO DI SUSA      | 967    | 5.126,61   | 715,50    | 5.842,11   |
| 1010812360 | 847942930550687401  | NORD | PIEMONTE | SAN GIUSTO CANAVESE     | 3.355  | 17.786,75  | 1.982,89  | 19.769,64  |
| 1010812370 | 725442930528155802  | NORD | PIEMONTE | SAN MARTINO CANAVESE    | 817    | 4.331,38   | -         | 4.331,38   |
| 1010812380 | 447442930459006701  | NORD | PIEMONTE | SAN MAURIZIO CANAVESE   | 10.314 | 54.680,33  | -         | 54.680,33  |
| 1010812390 | 571642930529436001  | NORD | PIEMONTE | SAN MAURO TORINESE      | 18.910 | 100.252,58 | -         | 100.252,58 |
| 1010812400 | 993142930475756501  | NORD | PIEMONTE | SAN PIETRO VAL LEMINA   | 1.416  | 7.507,01   | -         | 7.507,01   |
| 1010812410 | 675642930451386202  | NORD | PIEMONTE | SAN PONSÒ               | 253    | 1.341,30   | -         | 1.341,30   |
| 1010812420 | 348742930550264202  | NORD | PIEMONTE | SAN RAFFAELE CIMENA     | 3.117  | 16.524,98  | -         | 16.524,98  |
| 1010812430 | 775342930533707102  | NORD | PIEMONTE | SAN SEBASTIANO DA PO    | 1.936  | 10.263,83  | 644,75    | 10.908,57  |
| 1010812440 | 607742930533867501  | NORD | PIEMONTE | SAN SECONDO DI PINEROLO | 3.617  | 19.175,76  | -         | 19.175,76  |
| 1010812450 | 799442930478913201  | NORD | PIEMONTE | SANT'AMBROGIO DI TORINO | 4.707  | 24.954,46  | 5.066,24  | 30.020,70  |
| 1010812460 | 693442930478861301  | NORD | PIEMONTE | SANT'ANTONIO DI SUSA    | 4.248  | 22.521,04  | 3.440,60  | 25.961,64  |
| 1010812470 | 366042930524678302  | NORD | PIEMONTE | SANTENA                 | 10.739 | 56.933,50  | 4.169,94  | 61.103,44  |



|            |                     |      |          |                      |         |              |           |              |
|------------|---------------------|------|----------|----------------------|---------|--------------|-----------|--------------|
| 1010812480 | 262842930541577902  | NORD | PIEMONTE | SAUZE DI CESANA      | 247     | 1.309,49     | -         | 1.309,49     |
| 1010812490 | 407942930473018401  | NORD | PIEMONTE | SAUZE D'OULX         | 1.096   | 5.810,51     | -         | 5.810,51     |
| 1010812500 | 567342930478576802  | NORD | PIEMONTE | SCALENGHE            | 3.282   | 17.399,73    | 3.593,70  | 20.993,43    |
| 1010812510 | 853842930523791502  | NORD | PIEMONTE | SCARMAGNO            | 830     | 4.400,30     | -         | 4.400,30     |
| 1010812520 | 591442930542682902  | NORD | PIEMONTE | SCIOLZE              | 1.448   | 7.676,66     | -         | 7.676,66     |
| 1010812530 | 822942930544325501  | NORD | PIEMONTE | SESTRIERE            | 935     | 4.956,96     | -         | 4.956,96     |
| 1010812540 | 244042930544339501  | NORD | PIEMONTE | SETTIMO ROTTARO      | 472     | 2.502,34     | 425,73    | 2.928,07     |
| 1010812550 | 424542930476618101  | NORD | PIEMONTE | SETTIMO TORINESE     | 46.999  | 249.168,21   | 12.269,64 | 261.437,85   |
| 1010812560 | 373042930545560402  | NORD | PIEMONTE | SETTIMO VITONE       | 1.532   | 8.122,00     | 845,00    | 8.967,00     |
| 1010812570 | 219942930478109202  | NORD | PIEMONTE | SPARONE              | 970     | 5.142,52     | 503,45    | 5.645,96     |
| 1010812580 | 56884293047952101   | NORD | PIEMONTE | STRAMBINELLO         | 270     | 1.431,42     | 70,37     | 1.501,80     |
| 1010812590 | 598942930528649802  | NORD | PIEMONTE | STRAMBINO            | 6.290   | 33.346,84    | -         | 33.346,84    |
| 1010812600 | 125742930530905702  | NORD | PIEMONTE | SUSA                 | 6.256   | 33.166,58    | 3.574,24  | 36.740,83    |
| 1010812610 | 412342930289588601  | NORD | PIEMONTE | TAVAGNASCO           | 795     | 4.214,74     | 838,75    | 5.053,49     |
| 1010812620 | 409242930459718201  | NORD | PIEMONTE | TORINO               | 875.698 | 4.624.012,40 | -         | 4.624.012,40 |
| 1010812630 | 689542930547519802  | NORD | PIEMONTE | TORRAZZA PIEMONTE    | 2.957   | 15.676,72    | -         | 15.676,72    |
| 1010812631 | 169542930460793202  | NORD | PIEMONTE | TORRE CANAVESE       | 601     | 3.186,24     | -         | 3.186,24     |
| 1010812640 | 427642930450569802  | NORD | PIEMONTE | TORRE PELLICE        | 4.587   | 24.318,27    | 2.213,68  | 26.531,95    |
| 1010812650 | 539142930533963502  | NORD | PIEMONTE | TRANA                | 3.825   | 20.278,48    | 351,70    | 20.630,18    |
| 1010812680 | 485142930531284002  | NORD | PIEMONTE | TRAVERSELLA          | 324     | 1.717,71     | 542,87    | 2.260,58     |
| 1010812681 | 596842930531387001  | NORD | PIEMONTE | TRAVES               | 526     | 2.788,62     | 322,28    | 3.110,90     |
| 1010812690 | 427342930454849801  | NORD | PIEMONTE | TROFARELLO           | 10.858  | 57.564,38    | -         | 57.564,38    |
| 1010812710 | 998642930550792801  | NORD | PIEMONTE | USSEALX              | 186     | 986,09       | 445,86    | 1.431,95     |
| 1010812720 | 446042930480613802  | NORD | PIEMONTE | USSEGLIO             | 201     | 1.065,61     | 15,66     | 1.081,28     |
| 1010812730 | 463542930468513501  | NORD | PIEMONTE | VAIE                 | 1.412   | 7.485,81     | 981,67    | 8.467,48     |
| 1010812735 | 552054807633050901  | NORD | PIEMONTE | VALCHIUSA            | 1.032   | 5.471,21     | 1.397,34  | 6.868,55     |
| 1010812740 | 406242930448090402  | NORD | PIEMONTE | VAL DELLA TORRE      | 3.921   | 20.787,43    | -         | 20.787,43    |
| 1010812741 | 171842930474320601  | NORD | PIEMONTE | VALLO TORINESE       | 775     | 4.108,71     | -         | 4.108,71     |
| 1010812742 | 544842930472859602  | NORD | PIEMONTE | VALGIOIE             | 957     | 5.073,60     | 1.282,76  | 6.356,35     |
| 1010812745 | 954854824970781902  | NORD | PIEMONTE | VAL DI CHY           | 1.282   | 6.796,61     | 307,63    | 7.104,24     |
| 1010812750 | 933342930525591301  | NORD | PIEMONTE | VALPERGA             | 3.056   | 16.201,58    | -         | 16.201,58    |
| 1010812760 | 988842930464065702  | NORD | PIEMONTE | VALPRATO SOANA       | 99      | 600,00       | -         | 600,00       |
| 1010812761 | 189442930525919802  | NORD | PIEMONTE | VARISELLA            | 830     | 4.400,30     | 872,14    | 5.272,44     |
| 1010812770 | 611442930536252502  | NORD | PIEMONTE | VAUDA CANAVESE       | 1.447   | 7.671,36     | 747,47    | 8.418,83     |
| 1010812790 | 244942930480466202  | NORD | PIEMONTE | VENARIA REALE        | 33.564  | 177.941,70   | -         | 177.941,70   |
| 1010812791 | 361642930480458002  | NORD | PIEMONTE | VENAUS               | 882     | 4.675,98     | 380,79    | 5.056,77     |
| 1010812800 | 626742930547575901  | NORD | PIEMONTE | VEROLENGO            | 4.841   | 25.664,87    | 1.559,48  | 27.224,35    |
| 1010812810 | 837742930470022902  | NORD | PIEMONTE | VERRUA SAVOIA        | 1.398   | 7.411,59     | 1.284,48  | 8.696,06     |
| 1010812820 | 632742930471641102  | NORD | PIEMONTE | VESTIGNÈ             | 796     | 4.220,04     | 344,38    | 4.564,42     |
| 1010812830 | 488642930527052801  | NORD | PIEMONTE | VIALFRÈ              | 242     | 1.282,98     | -         | 1.282,98     |
| 1010812850 | 447742930527213302  | NORD | PIEMONTE | VIDRACCO             | 528     | 2.799,23     | 561,64    | 3.360,86     |
| 1010812860 | 414042930526910902  | NORD | PIEMONTE | VIGONE               | 5.163   | 27.371,98    | 4.398,41  | 31.770,39    |
| 1010812870 | 372842930470223101  | NORD | PIEMONTE | VILLAFRANCA PIEMONTE | 4.616   | 24.472,02    | 6.817,89  | 31.289,91    |
| 1010812880 | 144642930465883002  | NORD | PIEMONTE | VILLANOVA CANAVESE   | 1.212   | 6.425,50     | 754,20    | 7.179,70     |
| 1010812890 | 147842930530578502  | NORD | PIEMONTE | VILLARBASSE          | 3.455   | 18.316,90    | -         | 18.316,90    |
| 1010812891 | 406142930465603601  | NORD | PIEMONTE | VILLAR DORA          | 2.892   | 15.332,12    | -         | 15.332,12    |
| 1010812900 | 773942930535252001  | NORD | PIEMONTE | VILLAREGGIA          | 1.055   | 5.593,15     | 30,08     | 5.623,23     |
| 1010812910 | 882842930530281801  | NORD | PIEMONTE | VILLAR FOCCHIARDO    | 1.967   | 10.428,18    | 694,87    | 11.123,04    |
| 1010812920 | 529742930460107701  | NORD | PIEMONTE | VILLAR PELLICE       | 1.069   | 5.667,37     | 1.617,60  | 7.284,97     |
| 1010812930 | 222342930530148102  | NORD | PIEMONTE | VILLAR PEROSA        | 4.048   | 21.460,73    | 1.497,22  | 22.957,95    |
| 1010812940 | 352442930453460201  | NORD | PIEMONTE | VILLASTELLONE        | 4.659   | 24.699,99    | 802,80    | 25.502,79    |
| 1010812950 | 568842930535912902  | NORD | PIEMONTE | VINOVO               | 15.144  | 80.286,89    | -         | 80.286,89    |
| 1010812960 | 765442930450956601  | NORD | PIEMONTE | VIRLE PIEMONTE       | 1.173   | 6.218,73     | 1.295,32  | 7.514,05     |
| 1010812970 | 345242930535683001  | NORD | PIEMONTE | VISCHE               | 1.268   | 6.722,38     | 140,24    | 6.862,62     |
| 1010812980 | 448642930537036702  | NORD | PIEMONTE | VISTRORIO            | 531     | 2.615,13     | 145,43    | 2.960,56     |
| 1010812990 | 799742930462511801  | NORD | PIEMONTE | VIÙ                  | 1.016   | 5.386,39     | 1.644,77  | 7.031,16     |
| 1010813000 | 578342930453531001  | NORD | PIEMONTE | VOLPIANO             | 15.450  | 81.909,16    | 4.163,28  | 86.072,44    |
| 1010813010 | 904342930466563902  | NORD | PIEMONTE | VOLVERA              | 8.639   | 45.800,21    | 3.031,91  | 48.832,12    |
| 1010880020 | 115242928210658501  | NORD | PIEMONTE | ALAGNA VALSESIA      | 708     | 3.753,51     | -         | 3.753,51     |
| 1010880030 | 313442930533729502  | NORD | PIEMONTE | ALBANO VERCELLESE    | 321     | 1.701,80     | 600,29    | 2.302,10     |
| 1010880040 | 746342930463878801  | NORD | PIEMONTE | ALICE CASTELLO       | 2.580   | 13.678,04    | 3.257,87  | 16.935,91    |
| 1010880045 | 336251514914559001  | NORD | PIEMONTE | ALTO SERMENZA        | 157     | 832,35       | 72,15     | 904,50       |
| 1010880060 | 304142930516774902  | NORD | PIEMONTE | ARBORIO              | 862     | 4.569,95     | 893,14    | 5.463,09     |
| 1010880070 | 648342930534785301  | NORD | PIEMONTE | ASIGLIANO VERCELLESE | 1.442   | 7.644,86     | 632,69    | 8.277,55     |
| 1010880080 | 918142929012861401  | NORD | PIEMONTE | BALMUCCIA            | 112     | 593,78       | 156,50    | 750,28       |
| 1010880090 | 374142930516963102  | NORD | PIEMONTE | BALOCCO              | 227     | 1.203,46     | 88,32     | 1.291,78     |
| 1010880110 | 699742930529711202  | NORD | PIEMONTE | BIANZE               | 1.916   | 10.157,80    | 958,86    | 11.116,65    |
| 1010880140 | 611942930516991901  | NORD | PIEMONTE | BOCCIOLETO           | 178     | 943,68       | 179,29    | 1.122,97     |
| 1010880150 | 391842930517761402  | NORD | PIEMONTE | BORGO D'ALE          | 2.341   | 12.410,96    | 3.264,82  | 15.675,78    |
| 1010880160 | 304742930530586601  | NORD | PIEMONTE | BORGOSERIA           | 12.571  | 66.645,96    | -         | 66.645,96    |
| 1010880170 | 834442930531819002  | NORD | PIEMONTE | BORGO VERCELLI       | 2.250   | 11.928,52    | -         | 11.928,52    |
| 1010880210 | 219142930460880402  | NORD | PIEMONTE | BURONZO              | 863     | 4.575,25     | -         | 4.575,25     |
| 1010880250 | 244742928663965702  | NORD | PIEMONTE | CAMPERTOGNO          | 235     | 1.245,87     | 151,58    | 1.397,45     |
| 1010880290 | 994442929341356902  | NORD | PIEMONTE | CARCOFORO            | 76      | 466,80       | 133,20    | 600,00       |
| 1010880300 | 3940429304459453101 | NORD | PIEMONTE | CARESANA             | 1.059   | 5.614,36     | 1.100,68  | 6.715,03     |
| 1010880310 | 779942928242605201  | NORD | PIEMONTE | CARESANABLOT         | 1.123   | 5.953,66     | -         | 5.953,66     |
| 1010880320 | 929542930534858701  | NORD | PIEMONTE | CARISIO              | 806     | 4.273,06     | 659,48    | 4.932,54     |
| 1010880330 | 616842929189316902  | NORD | PIEMONTE | CASANOVA ELVO        | 223     | 1.182,25     | 308,25    | 1.490,50     |
| 1010880385 | 379851560626867701  | NORD | PIEMONTE | CELLIO CON BREIA     | 981     | 5.200,83     | -         | 5.200,83     |
| 1010880410 | 327442930518731202  | NORD | PIEMONTE | CERVATTO             | 58      | 470,67       | 129,33    | 600,00       |
| 1010880420 | 444342929025526601  | NORD | PIEMONTE | CIGLIANO             | 4.426   | 23.464,72    | 449,73    | 23.914,45    |
| 1010880430 | 503042929331684901  | NORD | PIEMONTE | CIVIASCO             | 254     | 1.346,60     | 175,05    | 1.521,64     |
| 1010880450 | 226142930510564702  | NORD | PIEMONTE | COLLOBIANO           | 88      | 600,00       | -         | 600,00       |
| 1010880470 | 5753429304459315802 | NORD | PIEMONTE | COSTANZANA           | 757     | 4.013,28     | -         | 4.013,28     |
| 1010880480 | 777442930516602301  | NORD | PIEMONTE | CRAVAGLIANA          | 250     | 1.325,39     | -         | 1.325,39     |
| 1010880490 | 166642930509729801  | NORD | PIEMONTE | CRESCENTINO          | 7.786   | 41.277,98    | 8.350,62  | 49.628,59    |
| 1010880520 | 869542930530863101  | NORD | PIEMONTE | CROVA                | 411     | 2.178,94     | 578,76    | 2.757,70     |
| 1010880540 | 309442930462659701  | NORD | PIEMONTE | DESANA               | 1.064   | 5.640,86     | -         | 5.640,86     |
| 1010880570 | 907842929230221302  | NORD | PIEMONTE | FOBELLO              | 192     | 1.017,90     | 347,84    | 1.365,74     |
| 1010880580 | 998642930289367002  | NORD | PIEMONTE | FONANETTO PO         | 1.103   | 5.847,63     | 1.131,15  | 6.978,78     |
| 1010880590 | 937442930542739702  | NORD | PIEMONTE | FORMIGLIANA          | 504     | 2.671,99     | 289,42    | 2.961,41     |
| 1010880610 | 905342930518946001  | NORD | PIEMONTE | GATTINARA            | 7.825   | 41.484,74    | 510,01    | 41.994,75    |
| 1010880620 | 557242928276103501  | NORD | PIEMONTE | GHISLARENCO          | 857     | 4.543,44     | 1.780,30  | 6.323,74     |
| 1010880650 | 736742930546638901  | NORD | PIEMONTE | GREGGIO              | 349     | 1.850,25     | 539,90    | 2.390,15     |
| 1010880660 | 308542930477019402  | NORD | PIEMONTE | GUARDABOSONE         | 338     | 1.791,93     | -         | 1.791,93     |
| 1010880670 | 191142930477001502  | NORD | PIEMONTE | LAMPORO              | 508     | 2.693,19     | 1.038,43  | 3.731,62     |
| 1010880680 | 642342930453637401  | NORD | PIEMONTE | LENTA                | 833     | 4.416,20     | -         | 4.416,20     |
| 1010880700 | 601742929704138702  | NORD | PIEMONTE | LIGNANA              | 557     | 2.952,97     | 187,39    | 3.140,37     |
| 1010880710 | 934542929155433302  | NORD | PIEMONTE | LIVORNO FERRARIS     | 4.334   | 22.976,98    | 2.244,79  | 25.221,77    |
| 1010880720 | 23944292921990602   | NORD | PIEMONTE | LOZZOLO              | 824     | 4.368,49     | 453,80    | 4.822,29     |




|            |                    |      |          |                        |        |            |          |            |
|------------|--------------------|------|----------|------------------------|--------|------------|----------|------------|
| 1010880770 | 991542930463664001 | NORD | PIEMONTE | MOLLIA                 | 98     | 587,24     | 12,76    | 600,00     |
| 1010880780 | 458242930524238502 | NORD | PIEMONTE | MONCRIVELLO            | 1.395  | 7.395,68   | 1.546,40 | 8.942,09   |
| 1010880810 | 669142930450104201 | NORD | PIEMONTE | MOTTA DE' CONTI        | 763    | 4.045,09   | 673,12   | 4.718,21   |
| 1010880870 | 717642930474342302 | NORD | PIEMONTE | OLCENENGO              | 782    | 4.145,82   | 838,16   | 4.983,99   |
| 1010880880 | 764642930543133502 | NORD | PIEMONTE | OLDENICO               | 219    | 1.161,04   | -        | 1.161,04   |
| 1010880890 | 974342930474992301 | NORD | PIEMONTE | PALAZZOLO VERCELLESE   | 1.167  | 6.292,96   | -        | 6.292,96   |
| 1010880900 | 918442930455977001 | NORD | PIEMONTE | PERTENGO               | 296    | 1.569,26   | 122,50   | 1.691,76   |
| 1010880920 | 621342930458041402 | NORD | PIEMONTE | PEZZANA                | 1.292  | 6.849,62   | 230,66   | 7.080,28   |
| 1010880950 | 993142930522642001 | NORD | PIEMONTE | PILA                   | 138    | 731,62     | -        | 731,62     |
| 1010880960 | 937342930480526801 | NORD | PIEMONTE | PIODE                  | 180    | 954,28     | 257,51   | 1.211,80   |
| 1010881010 | 335642930473582201 | NORD | PIEMONTE | POSTUA                 | 578    | 3.064,30   | 15,27    | 3.079,58   |
| 1010881030 | 748342930546884901 | NORD | PIEMONTE | PRAROLO                | 726    | 3.848,94   | 120,39   | 3.969,33   |
| 1010881060 | 661542930526107101 | NORD | PIEMONTE | QUARONA                | 4.001  | 21.211,56  | -        | 21.211,56  |
| 1010881070 | 399842930477787802 | NORD | PIEMONTE | QUINTO VERCELLESE      | 399    | 2.115,32   | -        | 2.115,32   |
| 1010881090 | 633142930480181601 | NORD | PIEMONTE | RASSA                  | 64     | 600,00     | -        | 600,00     |
| 1010881120 | 328842930458449401 | NORD | PIEMONTE | RIMELLA                | 135    | 715,71     | -        | 715,71     |
| 1010881140 | 358742930549587401 | NORD | PIEMONTE | RIVE                   | 447    | 2.369,80   | 443,26   | 2.813,06   |
| 1010881150 | 725042930477408302 | NORD | PIEMONTE | ROASIO                 | 2.336  | 12.384,45  | 1.753,66 | 14.138,11  |
| 1010881170 | 833542930446907502 | NORD | PIEMONTE | RONSECCO               | 567    | 3.005,99   | 652,87   | 3.658,85   |
| 1010881200 | 597542930525509602 | NORD | PIEMONTE | ROSSA                  | 178    | 943,68     | 40,32    | 984,00     |
| 1010881210 | 714742930546759701 | NORD | PIEMONTE | ROVASENDA              | 929    | 4.925,15   | 108,57   | 5.033,72   |
| 1010881250 | 756242930458599801 | NORD | PIEMONTE | SALASCO                | 225    | 1.192,85   | 527,49   | 1.720,34   |
| 1010881260 | 219942930526327501 | NORD | PIEMONTE | SALI VERCELLESE        | 105    | 600,00     | -        | 600,00     |
| 1010881270 | 428742930455226301 | NORD | PIEMONTE | SALUGGIA               | 3.916  | 20.760,92  | 29,26    | 20.790,18  |
| 1010881300 | 608342930460180901 | NORD | PIEMONTE | SAN GERMANO VERCELLESE | 1.544  | 8.185,61   | 1.695,47 | 9.881,08   |
| 1010881301 | 216142930529762501 | NORD | PIEMONTE | SAN GIACOMO VERCELLESE | 294    | 1.558,66   | 132,13   | 1.690,79   |
| 1010881320 | 636542930536561801 | NORD | PIEMONTE | SANTHIA                | 8.468  | 44.933,64  | 595,71   | 45.489,35  |
| 1010881330 | 135442930542827201 | NORD | PIEMONTE | SCOPA                  | 391    | 2.072,91   | 153,72   | 2.226,63   |
| 1010881340 | 163342930473979502 | NORD | PIEMONTE | SCOPELLO               | 362    | 1.919,17   | -        | 1.919,17   |
| 1010881360 | 33474293050062701  | NORD | PIEMONTE | SERRAVALLE SESIA       | 4.891  | 25.929,95  | 1.223,18 | 27.153,13  |
| 1010881410 | 928242930479349501 | NORD | PIEMONTE | STROPPIANA             | 1.194  | 6.330,07   | 100,44   | 6.430,51   |
| 1010881450 | 968642930464498502 | NORD | PIEMONTE | TRICERRO               | 694    | 3.679,29   | 123,15   | 3.802,44   |
| 1010881460 | 824942930534356601 | NORD | PIEMONTE | TRINO                  | 7.029  | 37.264,69  | 5.834,92 | 43.099,62  |
| 1010881480 | 489442930526872502 | NORD | PIEMONTE | TRONZANO VERCELLESE    | 3.454  | 18.311,60  | 1.101,28 | 19.412,88  |
| 1010881500 | 585542930470647202 | NORD | PIEMONTE | VALDUGGIA              | 1.959  | 10.385,76  | -        | 10.385,76  |
| 1010881540 | 984142930540765001 | NORD | PIEMONTE | VARALLO                | 7.139  | 37.847,87  | -        | 37.847,87  |
| 1010881560 | 136642930529692001 | NORD | PIEMONTE | VERCELLI               | 46.035 | 244.057,50 | -        | 244.057,50 |
| 1010881610 | 629942930465575701 | NORD | PIEMONTE | VILLARBOIT             | 427    | 2.263,77   | 414,98   | 2.678,75   |
| 1010881620 | 502342930526203701 | NORD | PIEMONTE | VILLATA                | 1.564  | 8.291,65   | -        | 8.291,65   |
| 1010881640 | 987442930540724001 | NORD | PIEMONTE | VOCCA                  | 161    | 853,55     | 2,31     | 855,86     |
| 1010960010 | 554542928560706302 | NORD | PIEMONTE | AILOCHE                | 327    | 1.733,61   | 263,49   | 1.997,11   |
| 1010960020 | 707542930534451302 | NORD | PIEMONTE | ANDORNO MICCA          | 3.175  | 16.832,47  | 389,21   | 17.221,68  |
| 1010960030 | 726442930511203801 | NORD | PIEMONTE | BENNA                  | 1.172  | 6.213,43   | -        | 6.213,43   |
| 1010960040 | 249142930461593201 | NORD | PIEMONTE | BIELLA                 | 43.987 | 233.199,90 | -        | 233.199,90 |
| 1010960050 | 145142930461490302 | NORD | PIEMONTE | BIOGLIO                | 886    | 4.697,19   | -        | 4.697,19   |
| 1010960060 | 761742928878266802 | NORD | PIEMONTE | BORRIANA               | 875    | 4.638,87   | -        | 4.638,87   |
| 1010960070 | 997542927924780301 | NORD | PIEMONTE | BRUSNENGO              | 2.019  | 10.703,86  | -        | 10.703,86  |
| 1010960080 | 875442930534879301 | NORD | PIEMONTE | CALLABIANA             | 133    | 705,11     | -        | 705,11     |
| 1010960090 | 523442930464798501 | NORD | PIEMONTE | CAMANDONA              | 348    | 1.844,94   | 223,22   | 2.068,17   |
| 1010960100 | 601342930534500301 | NORD | PIEMONTE | CAMBURZANO             | 1.154  | 6.118,00   | -        | 6.118,00   |
| 1010960111 | 858542930464169701 | NORD | PIEMONTE | CAMPIGLIA CERVO        | 502    | 2.661,39   | 106,82   | 2.768,20   |
| 1010960120 | 805942930516763002 | NORD | PIEMONTE | CANDELE                | 7.521  | 39.873,06  | -        | 39.873,06  |
| 1010960130 | 994942930455951601 | NORD | PIEMONTE | CAPRILE                | 190    | 1.007,30   | -        | 1.007,30   |
| 1010960140 | 244442930459439302 | NORD | PIEMONTE | CASAPINTA              | 419    | 2.221,36   | 152,56   | 2.373,91   |
| 1010960150 | 727542930526079601 | NORD | PIEMONTE | CASTELLETTO CERVO      | 820    | 4.347,28   | 1.075,85 | 5.423,13   |
| 1010960160 | 856542930530007901 | NORD | PIEMONTE | CAVAGLIA               | 3.626  | 19.223,47  | 2.862,94 | 22.086,41  |
| 1010960180 | 578842930544158201 | NORD | PIEMONTE | CERRIONE               | 2.881  | 15.273,81  | 424,08   | 15.697,89  |
| 1010960190 | 734942930518880301 | NORD | PIEMONTE | COGGIOLA               | 1.801  | 9.548,12   | -        | 9.548,12   |
| 1010960200 | 737542930531384801 | NORD | PIEMONTE | COSSATO                | 14.534 | 77.052,93  | -        | 77.052,93  |
| 1010960210 | 852942930509739101 | NORD | PIEMONTE | CREVACUORE             | 1.498  | 7.941,74   | -        | 7.941,74   |
| 1010960230 | 766642929456991301 | NORD | PIEMONTE | CURINO                 | 481    | 2.550,05   | 787,31   | 3.337,36   |
| 1010960240 | 724942929331638002 | NORD | PIEMONTE | DONATO                 | 720    | 3.817,13   | 704,48   | 4.521,61   |
| 1010960250 | 945642930159053002 | NORD | PIEMONTE | DORZANO                | 531    | 2.815,13   | 402,14   | 3.217,27   |
| 1010960260 | 579342930462972902 | NORD | PIEMONTE | GAGLIANICO             | 3.738  | 19.817,25  | -        | 19.817,25  |
| 1010960270 | 154342930544862901 | NORD | PIEMONTE | GIFFLENGA              | 113    | 600,00     | -        | 600,00     |
| 1010960280 | 544142930477290902 | NORD | PIEMONTE | GRAGLIA                | 1.514  | 8.026,57   | 587,64   | 8.614,20   |
| 1010960291 | 615742930517542101 | NORD | PIEMONTE | LESSONA                | 2.724  | 14.441,46  | -        | 14.441,46  |
| 1010960300 | 426242930541919002 | NORD | PIEMONTE | MAGNAVO                | 394    | 2.088,82   | 686,86   | 2.775,67   |
| 1010960310 | 392042929704089602 | NORD | PIEMONTE | MASSAZZA               | 557    | 2.952,97   | 632,24   | 3.585,22   |
| 1010960320 | 532242930542545601 | NORD | PIEMONTE | MASSERANO              | 2.094  | 11.101,48  | 1.451,89 | 12.553,36  |
| 1010960330 | 557442930461963502 | NORD | PIEMONTE | MEZZANA MORTIGLIENGO   | 501    | 2.656,08   | -        | 2.656,08   |
| 1010960340 | 208742930526452502 | NORD | PIEMONTE | MIAGLIANO              | 571    | 3.027,19   | 229,38   | 3.256,57   |
| 1010960350 | 307142930474623902 | NORD | PIEMONTE | MONGRANDO              | 3.794  | 20.114,13  | 2.021,74 | 22.135,87  |
| 1010960370 | 777242930450063302 | NORD | PIEMONTE | MOTTALCIATA            | 1.354  | 7.178,32   | -        | 7.178,32   |
| 1010960380 | 847642930532420301 | NORD | PIEMONTE | MUZZANO                | 601    | 3.186,24   | -        | 3.186,24   |
| 1010960390 | 468042930474736401 | NORD | PIEMONTE | NETRO                  | 972    | 5.153,12   | 450,63   | 5.603,75   |
| 1010960400 | 455142930473987601 | NORD | PIEMONTE | OCCHIEPPO INFERIORE    | 3.902  | 20.686,70  | -        | 20.686,70  |
| 1010960410 | 785342930523919402 | NORD | PIEMONTE | OCCHIEPPO SUPERIORE    | 2.691  | 14.266,51  | -        | 14.266,51  |
| 1010960420 | 609442929613635201 | NORD | PIEMONTE | PETTINENGO             | 1.520  | 8.058,38   | 468,25   | 8.526,62   |
| 1010960430 | 965842930462978301 | NORD | PIEMONTE | PIATTO                 | 504    | 2.671,99   | -        | 2.671,99   |
| 1010960440 | 333942930544586401 | NORD | PIEMONTE | PIEDICAVALLO           | 178    | 943,68     | 89,70    | 1.033,38   |
| 1010960460 | 523242930533811701 | NORD | PIEMONTE | POLLONE                | 2.112  | 11.196,90  | -        | 11.196,90  |
| 1010960470 | 145542930537934402 | NORD | PIEMONTE | PONDERANO              | 3.784  | 20.061,12  | -        | 20.061,12  |
| 1010960480 | 707842930455442102 | NORD | PIEMONTE | PORTULA                | 1.192  | 6.319,46   | -        | 6.319,46   |
| 1010960490 | 284242930542269101 | NORD | PIEMONTE | PRALUNGO               | 2.370  | 12.564,71  | 577,53   | 13.142,24  |
| 1010960500 | 222942930524801801 | NORD | PIEMONTE | PRAY                   | 2.113  | 11.202,20  | -        | 11.202,20  |
| 1010960515 | 754854705545839801 | NORD | PIEMONTE | QUAREGNA CERRETO       | 2.041  | 10.820,49  | -        | 10.820,49  |
| 1010960530 | 259242930542989201 | NORD | PIEMONTE | RONCO BIELLESE         | 1.509  | 8.000,06   | -        | 8.000,06   |
| 1010960540 | 157242930550208302 | NORD | PIEMONTE | ROPPOLO                | 880    | 4.665,38   | 422,36   | 5.087,74   |
| 1010960550 | 539342930460514101 | NORD | PIEMONTE | ROSAZZA                | 91     | 482,44     | 118,88   | 601,32     |
| 1010960560 | 518242930480673301 | NORD | PIEMONTE | SAGLIANO MICCA         | 1.605  | 8.509,01   | 910,44   | 9.419,45   |
| 1010960570 | 138642930447265701 | NORD | PIEMONTE | SALA BIELLESE          | 592    | 3.138,53   | 426,13   | 3.564,65   |
| 1010960580 | 791442930527242601 | NORD | PIEMONTE | SALUSSOLA              | 1.924  | 10.200,21  | 944,89   | 11.145,10  |
| 1010960590 | 941942930461589102 | NORD | PIEMONTE | SANDIGLIANO            | 2.669  | 14.149,87  | -        | 14.149,87  |
| 1010960630 | 825342930528662702 | NORD | PIEMONTE | SORDEVOLO              | 1.342  | 7.114,70   | -        | 7.114,70   |
| 1010960640 | 897042930455342701 | NORD | PIEMONTE | SOSTEGNO               | 769    | 4.076,90   | -        | 4.076,90   |
| 1010960650 | 343542930548828801 | NORD | PIEMONTE | STRONA                 | 1.070  | 5.672,67   | -        | 5.672,67   |
| 1010960660 | 745642930454699602 | NORD | PIEMONTE | TAVIGLIANO             | 927    | 4.914,55   | -        | 4.914,55   |
| 1010960670 | 857242930524371102 | NORD | PIEMONTE | TERNENGO               | 280    | 1.484,44   | -        | 1.484,44   |
| 1010960680 | 884642930550779101 | NORD | PIEMONTE | TOLLEGNO               | 2.447  | 12.972,93  | -        | 12.972,93  |




|                        |                     |      |           |                         |                  |                      |                   |                      |
|------------------------|---------------------|------|-----------|-------------------------|------------------|----------------------|-------------------|----------------------|
| 1010960690             | 548942930468881502  | NORD | PIEMONTE  | TORRAZZO                | 204              | 1.081,52             | 54,16             | 1.135,68             |
| 1010960710             | 264242930469680601  | NORD | PIEMONTE  | VALDENGO                | 2.461            | 13.047,15            | -                 | 13.047,15            |
| 1010960715             | 615954705799833601  | NORD | PIEMONTE  | VALDILANA               | 10.825           | 57.389,43            | -                 | 57.389,43            |
| 1010960720             | 545242930452170201  | NORD | PIEMONTE  | VALLANZENGO             | 216              | 1.145,14             | -                 | 1.145,14             |
| 1010960740             | 158342930478366301  | NORD | PIEMONTE  | VALLE SAN NICOLA        | 951              | 5.041,79             | -                 | 5.041,79             |
| 1010960750             | 142742930454799701  | NORD | PIEMONTE  | VEGLIO                  | 477              | 2.528,85             | 78,56             | 2.607,41             |
| 1010960760             | 454442930539269601  | NORD | PIEMONTE  | VERRONE                 | 1.247            | 6.611,05             | -                 | 6.611,05             |
| 1010960770             | 965642930550576402  | NORD | PIEMONTE  | VIGLIANO BIELLESE       | 7.666            | 40.641,79            | -                 | 40.641,79            |
| 1010960780             | 825442930525679301  | NORD | PIEMONTE  | VILLA DEL BOSCO         | 335              | 1.776,02             | 203,41            | 1.979,43             |
| 1010960790             | 691242930471865101  | NORD | PIEMONTE  | VILLANOVA BIELLESE      | 185              | 980,79               | 184,90            | 1.165,69             |
| 1010960800             | 657742930465781302  | NORD | PIEMONTE  | VIVERONE                | 1.411            | 7.480,51             | -                 | 7.480,51             |
| 1010960810             | 371542930453662501  | NORD | PIEMONTE  | ZIMONE                  | 399              | 2.115,32             | 72,71             | 2.188,04             |
| 1010960820             | 251942930447639201  | NORD | PIEMONTE  | ZUBIENA                 | 1.148            | 6.086,20             | 716,39            | 6.802,58             |
| 1010960830             | 134342930526904002  | NORD | PIEMONTE  | ZUMAGLIA                | 1.021            | 5.412,90             | -                 | 5.412,90             |
| 1011020010             | 611542928135643301  | NORD | PIEMONTE  | ANTRONA SCHIERANCO      | 419              | 2.221,36             | 73,64             | 2.295,00             |
| 1011020020             | 714242930509730002  | NORD | PIEMONTE  | ANZOLA D'OSSOLA         | 407              | 2.157,74             | -                 | 2.157,74             |
| 1011020030             | 3996429279798983401 | NORD | PIEMONTE  | ARIZZANO                | 2.012            | 10.666,75            | 48,95             | 10.715,70            |
| 1011020040             | 965642930507931901  | NORD | PIEMONTE  | AROLA                   | 243              | 1.288,28             | 440,71            | 1.728,99             |
| 1011020050             | 728942930508830501  | NORD | PIEMONTE  | AURANO                  | 103              | 546,06               | 227,78            | 773,84               |
| 1011020060             | 871542930475100402  | NORD | PIEMONTE  | BACENO                  | 897              | 4.755,50             | 587,67            | 5.343,17             |
| 1011020070             | 259642929034814401  | NORD | PIEMONTE  | BANNIO ANZINO           | 478              | 2.534,15             | 1.001,41          | 3.535,56             |
| 1011020080             | 807842930507639202  | NORD | PIEMONTE  | BAVENO                  | 4.919            | 26.078,39            | -                 | 26.078,39            |
| 1011020090             | 845542930534184502  | NORD | PIEMONTE  | BEE                     | 755              | 4.002,68             | 1.215,32          | 5.218,00             |
| 1011020100             | 878442930464591201  | NORD | PIEMONTE  | BELGIRATE               | 503              | 2.666,69             | -                 | 2.666,69             |
| 1011020110             | 3087429304665134201 | NORD | PIEMONTE  | BEURA-CARDEZZA          | 1.468            | 7.782,70             | 1.349,82          | 9.132,51             |
| 1011020120             | 853842928633866502  | NORD | PIEMONTE  | BOGNANCO                | 188              | 996,69               | 79,65             | 1.076,35             |
| 1011020125             | 95134501345900001   | NORD | PIEMONTE  | BORGOMEZZAVALLE         | 315              | 1.669,99             | 372,92            | 2.042,91             |
| 1011020130             | 215242930508075102  | NORD | PIEMONTE  | BROVELLO-CARPUGNINO     | 711              | 3.769,41             | 842,73            | 4.612,14             |
| 1011020140             | 478042929000168302  | NORD | PIEMONTE  | CALASCA-CASTIGLIONE     | 611              | 3.239,26             | 1.264,17          | 4.503,43             |
| 1011020150             | 381342930464663802  | NORD | PIEMONTE  | CAMBIASCA               | 1.623            | 8.604,44             | 1.574,94          | 10.179,38            |
| 1011020160             | 551142930534783602  | NORD | PIEMONTE  | CANNERO RIVIERA         | 910              | 4.824,42             | 957,58            | 5.782,00             |
| 1011020170             | 383242928021739302  | NORD | PIEMONTE  | CANNOBIO                | 5.120            | 27.144,01            | 20.757,39         | 47.901,40            |
| 1011020180             | 149642930464155901  | NORD | PIEMONTE  | CAPREZZO                | 169              | 895,96               | 287,32            | 1.183,28             |
| 1011020190             | 815842930464087702  | NORD | PIEMONTE  | CASALE CORTE CERRO      | 3.466            | 18.375,22            | -                 | 18.375,22            |
| 1011020210             | 646142930516997802  | NORD | PIEMONTE  | CEPPO MORELLI           | 297              | 1.574,56             | 273,93            | 1.848,49             |
| 1011020220             | 958442930462254801  | NORD | PIEMONTE  | CESARA                  | 594              | 3.149,13             | 414,28            | 3.563,41             |
| 1011020230             | 905142930446820001  | NORD | PIEMONTE  | COSSOGNO                | 679              | 3.599,76             | 907,10            | 4.506,86             |
| 1011020240             | 777842930516503902  | NORD | PIEMONTE  | CRAVEGGIA               | 762              | 4.039,79             | 2.619,21          | 6.659,01             |
| 1011020250             | 181242930509374402  | NORD | PIEMONTE  | CREVALDOSSOLA           | 4.600            | 24.387,19            | 5.878,29          | 30.265,49            |
| 1011020260             | 63184293054615602   | NORD | PIEMONTE  | CRODO                   | 1.398            | 7.411,59             | 697,53            | 8.109,11             |
| 1011020280             | 794942930516814001  | NORD | PIEMONTE  | DOMODOSSOLA             | 18.146           | 96.202,18            | 5.210,39          | 101.412,58           |
| 1011020290             | 119942930518238201  | NORD | PIEMONTE  | DRUOGNO                 | 1.064            | 5.640,86             | 3.968,50          | 9.609,36             |
| 1011020310             | 208042930542384402  | NORD | PIEMONTE  | FORMAZZA                | 442              | 2.343,29             | 27,86             | 2.371,15             |
| 1011020320             | 783242930435923402  | NORD | PIEMONTE  | GERMAGNO                | 190              | 1.007,30             | 126,53            | 1.133,82             |
| 1011020330             | 795942930523988901  | NORD | PIEMONTE  | GHIFFA                  | 2.354            | 12.479,88            | 240,45            | 12.720,34            |
| 1011020340             | 135142930528286501  | NORD | PIEMONTE  | GIGNESE                 | 1.048            | 5.556,04             | -                 | 5.556,04             |
| 1011020350             | 4862429305171171402 | NORD | PIEMONTE  | GRAVELLONA TOCE         | 7.808            | 41.394,61            | 6.079,76          | 47.474,37            |
| 1011020360             | 19124292823204201   | NORD | PIEMONTE  | GURRO                   | 199              | 1.055,01             | 1.047,01          | 2.102,02             |
| 1011020370             | 961142930517747501  | NORD | PIEMONTE  | INTRAGNA                | 108              | 572,57               | 365,63            | 938,20               |
| 1011020380             | 347342930541527202  | NORD | PIEMONTE  | LOREGLIA                | 233              | 1.235,26             | 108,68            | 1.343,94             |
| 1011020390             | 666442930546688702  | NORD | PIEMONTE  | MACUGNAGA               | 542              | 2.873,45             | -                 | 2.873,45             |
| 1011020400             | 907542930542775001  | NORD | PIEMONTE  | MADONNA DEL SASSO       | 405              | 2.147,13             | -                 | 2.147,13             |
| 1011020410             | 478842930456813102  | NORD | PIEMONTE  | MALESSO                 | 1.379            | 7.310,86             | 6.491,84          | 13.802,69            |
| 1011020420             | 995042930164891701  | NORD | PIEMONTE  | MASERA                  | 1.478            | 7.835,71             | 803,70            | 8.639,42             |
| 1011020430             | 339242930220743401  | NORD | PIEMONTE  | MASSIOLA                | 126              | 668,00               | 183,71            | 851,71               |
| 1011020440             | 212442930454093601  | NORD | PIEMONTE  | MERGOZZO                | 2.165            | 11.477,89            | 107,93            | 11.585,82            |
| 1011020450             | 416142930454167201  | NORD | PIEMONTE  | MIAZZINA                | 382              | 2.025,20             | 340,20            | 2.365,40             |
| 1011020460             | 48434293053303902   | NORD | PIEMONTE  | MONTCRESTESE            | 1.272            | 6.743,59             | 1.814,39          | 8.557,98             |
| 1011020470             | 638742930527177801  | NORD | PIEMONTE  | MONTESCHENO             | 392              | 2.078,21             | 566,16            | 2.644,37             |
| 1011020480             | 708242930527684101  | NORD | PIEMONTE  | NONIO                   | 861              | 4.564,65             | -                 | 4.564,65             |
| 1011020490             | 342742930540958102  | NORD | PIEMONTE  | OGGEBBIO                | 873              | 4.628,27             | 2.079,17          | 6.707,44             |
| 1011020500             | 803842930451807801  | NORD | PIEMONTE  | OMEGNA                  | 15.190           | 80.530,76            | -                 | 80.530,76            |
| 1011020510             | 565942930532283302  | NORD | PIEMONTE  | ORNAVASSO               | 3.435            | 18.210,87            | 1.551,51          | 19.762,38            |
| 1011020520             | 186742930451038602  | NORD | PIEMONTE  | PALLANZENZO             | 1.148            | 6.086,20             | 1.170,87          | 7.257,06             |
| 1011020530             | 926842930544877601  | NORD | PIEMONTE  | PIEDIMULERA             | 1.521            | 8.063,68             | 2.682,31          | 10.745,98            |
| 1011020540             | 791942930477646801  | NORD | PIEMONTE  | PIEVE VERGONTE          | 2.518            | 13.349,34            | 3.493,49          | 16.842,83            |
| 1011020550             | 654042930449629701  | NORD | PIEMONTE  | PREMENO                 | 730              | 3.870,14             | 75,47             | 3.945,61             |
| 1011020560             | 589342930458575501  | NORD | PIEMONTE  | PREMIA                  | 553              | 2.931,76             | 422,51            | 3.354,28             |
| 1011020570             | 266942930458448002  | NORD | PIEMONTE  | PREMOSELLO-CHIOVENDA    | 1.941            | 10.290,34            | 1.341,55          | 11.631,88            |
| 1011020580             | 95904293052136701   | NORD | PIEMONTE  | QUARNA SOPRA            | 252              | 1.335,99             | 57,75             | 1.393,75             |
| 1011020590             | 349942930453287002  | NORD | PIEMONTE  | QUARNA SOTTO            | 385              | 2.041,10             | 49,94             | 2.091,04             |
| 1011020600             | 422042929012799102  | NORD | PIEMONTE  | RE                      | 736              | 3.901,95             | 3.682,16          | 7.584,11             |
| 1011020610             | 845942930476179902  | NORD | PIEMONTE  | SAN BERNARDINO VERBANO  | 1.318            | 6.987,46             | 1.316,18          | 8.303,65             |
| 1011020620             | 889742930538694302  | NORD | PIEMONTE  | SANTA MARIA MAGGIORE    | 1.292            | 6.849,62             | 3.384,81          | 10.234,43            |
| 1011020640             | 341742930469756902  | NORD | PIEMONTE  | STRESA                  | 4.870            | 25.818,62            | -                 | 25.818,62            |
| 1011020650             | 805542930550087701  | NORD | PIEMONTE  | TOCENO                  | 729              | 3.864,84             | 3.170,03          | 7.034,87             |
| 1011020660             | 953642930540523101  | NORD | PIEMONTE  | TRAREGO VIGGIONA        | 417              | 2.210,75             | 1.556,43          | 3.767,18             |
| 1011020670             | 151842930448135701  | NORD | PIEMONTE  | TRASQUERA               | 175              | 927,77               | 434,70            | 1.362,47             |
| 1011020680             | 634042930454923601  | NORD | PIEMONTE  | TRONTANO                | 1.669            | 8.848,31             | 1.856,21          | 10.704,52            |
| 1011020685             | 123554722991895701  | NORD | PIEMONTE  | VALLE CANNOBINA         | 485              | 2.571,26             | 2.841,92          | 5.413,18             |
| 1011020690             | 556842930545802901  | NORD | PIEMONTE  | VALSTRONA               | 1.216            | 6.446,70             | 2.861,18          | 9.307,88             |
| 1011020700             | 401642930471936801  | NORD | PIEMONTE  | VANZONE CON SAN CARLO   | 382              | 2.025,20             | 300,70            | 2.325,90             |
| 1011020710             | 423142930529658201  | NORD | PIEMONTE  | VARZO                   | 2.017            | 10.693,25            | 5.471,63          | 16.164,89            |
| 1011020720             | 919042930469010301  | NORD | PIEMONTE  | VERBANIA                | 30.505           | 161.724,21           | 12.168,93         | 173.893,14           |
| 1011020740             | 505942930528910001  | NORD | PIEMONTE  | VIGNONE                 | 1.195            | 6.335,37             | 68,62             | 6.403,99             |
| 1011020750             | 247542930525796802  | NORD | PIEMONTE  | VILLADOSSOLA            | 6.522            | 34.576,80            | 6.210,54          | 40.787,34            |
| 1011020760             | 891842930536029501  | NORD | PIEMONTE  | VILLETTE                | 278              | 1.473,83             | 1.104,39          | 2.578,23             |
| 1011020770             | 597542930540997201  | NORD | PIEMONTE  | VOGOGNA                 | 1.756            | 9.309,55             | 1.969,29          | 11.278,84            |
| <b>Totale PIEMONTE</b> |                     |      |           |                         | <b>4.356.406</b> | <b>23.079.737,19</b> | <b>937.480,19</b> | <b>24.017.217,39</b> |
| 1030120010             | 894442930463609702  | NORD | LOMBARDIA | ADRARA SAN MARTINO      | 2.229            | 11.817,19            | 1.294,14          | 13.111,33            |
| 1030120020             | 971242930533584501  | NORD | LOMBARDIA | ADRARA SAN ROCCO        | 822              | 4.357,89             | 1.165,32          | 5.523,20             |
| 1030120030             | 825942930463971702  | NORD | LOMBARDIA | ALBANO SANTA'ALESSANDRO | 8.294            | 43.971,17            | 1.230,78          | 45.201,96            |
| 1030120040             | 507642930462577801  | NORD | LOMBARDIA | ALBINO                  | 17.805           | 94.394,35            | -                 | 94.394,35            |
| 1030120041             | 769042930510266802  | NORD | LOMBARDIA | ALGUA                   | 668              | 3.541,44             | 356,57            | 3.898,01             |
| 1030120050             | 474042930462750101  | NORD | LOMBARDIA | ALME                    | 5.538            | 29.360,06            | -                 | 29.360,06            |
| 1030120070             | 709342930462657202  | NORD | LOMBARDIA | ALMENNO SAN BARTOLOMEO  | 6.295            | 33.373,35            | -                 | 33.373,35            |
| 1030120080             | 471442930532511302  | NORD | LOMBARDIA | ALMENNO SAN SALVATORE   | 5.674            | 30.081,07            | 196,09            | 30.277,16            |
| 1030120090             | 951342930534067702  | NORD | LOMBARDIA | ALZANO LOMBARDO         | 13.655           | 72.392,86            | -                 | 72.392,86            |
| 1030120100             | 707342930464718201  | NORD | LOMBARDIA | AMBIVERE                | 2.370            | 12.564,71            | -                 | 12.564,71            |
| 1030120110             | 459842930509910101  | NORD | LOMBARDIA | ANTEGNATE               | 3.258            | 17.272,50            | 6.000,91          | 23.273,40            |



|            |                    |      |           |                          |         |            |           |            |
|------------|--------------------|------|-----------|--------------------------|---------|------------|-----------|------------|
| 1030120120 | 323942930517140201 | NORD | LOMBARDIA | ARCENE                   | 4.849   | 25.707,28  | 681,46    | 26.388,74  |
| 1030120130 | 439442930530243202 | NORD | LOMBARDIA | ARDESIO                  | 3.458   | 18.332,81  | 5.103,00  | 23.435,81  |
| 1030120140 | 891942930534585101 | NORD | LOMBARDIA | ARZAGO D'ADDA            | 2.711   | 14.372,54  | -         | 14.372,54  |
| 1030120150 | 188742928316187402 | NORD | LOMBARDIA | AVERARA                  | 181     | 959,58     | 332,57    | 1.292,15   |
| 1030120160 | 94204293032274901  | NORD | LOMBARDIA | AVIATICO                 | 563     | 2.984,78   | -         | 2.984,78   |
| 1030120170 | 364142930476434801 | NORD | LOMBARDIA | AZZANO SAN PAOLO         | 7.597   | 40.275,98  | -         | 40.275,98  |
| 1030120180 | 381342930545549801 | NORD | LOMBARDIA | AZZONE                   | 389     | 2.062,31   | 645,93    | 2.708,24   |
| 1030120181 | 989842930464132602 | NORD | LOMBARDIA | BAGNATICA                | 4.358   | 23.104,22  | -         | 23.104,22  |
| 1030120190 | 753342930517172002 | NORD | LOMBARDIA | BARBATA                  | 698     | 3.700,49   | 1.213,57  | 4.914,06   |
| 1030120200 | 956042929141354202 | NORD | LOMBARDIA | BARIANO                  | 4.250   | 22.531,65  | 1.243,19  | 23.774,84  |
| 1030120210 | 505142928247005002 | NORD | LOMBARDIA | BARZANA                  | 1.984   | 10.518,30  | 158,40    | 10.676,70  |
| 1030120220 | 486542930464426302 | NORD | LOMBARDIA | BEDULITA                 | 725     | 3.843,63   | 978,54    | 4.822,17   |
| 1030120230 | 289942930511244801 | NORD | LOMBARDIA | BERBENNO                 | 2.385   | 12.644,23  | 2.714,43  | 15.358,66  |
| 1030120240 | 686942930508038502 | NORD | LOMBARDIA | BERGAMO                  | 121.639 | 642.299,34 | -         | 642.299,34 |
| 1030120250 | 565742930510970501 | NORD | LOMBARDIA | BERZO SAN FERMO          | 1.386   | 7.347,97   | 2.992,66  | 10.340,62  |
| 1030120251 | 419942930534902402 | NORD | LOMBARDIA | BIANZANO                 | 604     | 3.202,14   | 516,19    | 3.718,34   |
| 1030120260 | 609242930475241401 | NORD | LOMBARDIA | BLELLO                   | 75      | 397,62     | 281,28    | 678,90     |
| 1030120270 | 981242930533902402 | NORD | LOMBARDIA | BOLGARE                  | 6.309   | 33.447,57  | 6.146,78  | 39.594,35  |
| 1030120280 | 202642930461705002 | NORD | LOMBARDIA | BOLTIERE                 | 6.176   | 32.742,46  | 13,23     | 32.755,69  |
| 1030120290 | 204042928042145401 | NORD | LOMBARDIA | BONATE SOPRA             | 10.085  | 53.466,27  | -         | 53.466,27  |
| 1030120300 | 568842930508968801 | NORD | LOMBARDIA | BONATE SOTTO             | 6.683   | 35.430,35  | 2.188,31  | 37.618,66  |
| 1030120310 | 592542929272083201 | NORD | LOMBARDIA | BORGO DI TERZO           | 1.177   | 6.239,94   | 1.772,54  | 8.012,48   |
| 1030120320 | 412642930534747002 | NORD | LOMBARDIA | BOSSICO                  | 986     | 5.227,34   | 1.445,38  | 6.672,72   |
| 1030120330 | 922442930460481302 | NORD | LOMBARDIA | BOTTANUCO                | 5.151   | 27.308,36  | 1.568,41  | 28.876,77  |
| 1030120331 | 261442930531207501 | NORD | LOMBARDIA | BRACCA                   | 692     | 3.668,68   | 707,65    | 4.376,33   |
| 1030120350 | 585642930507653402 | NORD | LOMBARDIA | BRANZI                   | 711     | 3.769,41   | 1.176,54  | 4.945,95   |
| 1030120360 | 182342929012808301 | NORD | LOMBARDIA | BREMBATE                 | 8.562   | 45.391,99  | 151,26    | 45.543,25  |
| 1030120370 | 438442930516910302 | NORD | LOMBARDIA | BREMBATE DI SOPRA        | 7.852   | 41.627,88  | -         | 41.627,88  |
| 1030120390 | 976942929166149801 | NORD | LOMBARDIA | BRIGNANO GERA D'ADDA     | 6.008   | 31.851,80  | -         | 31.851,80  |
| 1030120400 | 543242930461378502 | NORD | LOMBARDIA | BRUMANO                  | 116     | 614,98     | 242,85    | 857,84     |
| 1030120401 | 552742930511122301 | NORD | LOMBARDIA | BRUSAPORTO               | 5.627   | 29.831,90  | -         | 29.831,90  |
| 1030120410 | 874242930461871701 | NORD | LOMBARDIA | CALCINATE                | 6.013   | 31.878,30  | 6.759,57  | 38.637,88  |
| 1030120420 | 483142930461766602 | NORD | LOMBARDIA | CALCIO                   | 5.375   | 28.495,91  | 8.947,50  | 37.443,40  |
| 1030120440 | 588942930509288502 | NORD | LOMBARDIA | CALUSCO D'ADDA           | 8.333   | 44.177,93  | 2.463,64  | 46.641,57  |
| 1030120450 | 568742930508158102 | NORD | LOMBARDIA | CALVENZANO               | 4.262   | 22.595,27  | -         | 22.595,27  |
| 1030120460 | 834442927928420801 | NORD | LOMBARDIA | CAMERATA CORNELLO        | 606     | 3.212,75   | 674,30    | 3.887,05   |
| 1030120470 | 903842930509351502 | NORD | LOMBARDIA | CANONICA D'ADDA          | 4.438   | 23.528,34  | 542,90    | 24.071,24  |
| 1030120480 | 301542930508533601 | NORD | LOMBARDIA | CAPIZZONE                | 1.241   | 6.579,24   | 1.643,52  | 8.222,76   |
| 1030120490 | 611442929236057902 | NORD | LOMBARDIA | CAPRIATE SAN GERVASIO    | 8.158   | 43.250,16  | -         | 43.250,16  |
| 1030120500 | 559042930459904901 | NORD | LOMBARDIA | CAPRINO BERGAMASCO       | 3.072   | 16.286,40  | 54,24     | 16.340,64  |
| 1030120510 | 564442930461651601 | NORD | LOMBARDIA | CARAVAGGIO               | 16.259  | 86.198,13  | -         | 86.198,13  |
| 1030120530 | 286342927982837101 | NORD | LOMBARDIA | CAROBIO DEGLI ANGELI     | 4.738   | 25.118,81  | 3.259,29  | 28.378,10  |
| 1030120540 | 742142927988856202 | NORD | LOMBARDIA | CARONA                   | 304     | 1.611,68   | -         | 1.611,68   |
| 1030120550 | 388042930518093902 | NORD | LOMBARDIA | CARVICO                  | 4.695   | 24.890,84  | -         | 24.890,84  |
| 1030120560 | 837942930529605302 | NORD | LOMBARDIA | CASAZZA                  | 4.031   | 21.370,60  | 6.407,59  | 27.778,19  |
| 1030120570 | 273042930515730901 | NORD | LOMBARDIA | CASIRATE D'ADDA          | 4.117   | 21.826,54  | -         | 21.826,54  |
| 1030120580 | 885942928726169702 | NORD | LOMBARDIA | CASINIGO                 | 3.251   | 17.235,38  | 714,75    | 17.950,14  |
| 1030120590 | 883842928634028901 | NORD | LOMBARDIA | CASSIGLIO                | 108     | 572,57     | 255,95    | 828,52     |
| 1030120600 | 194842930532490002 | NORD | LOMBARDIA | CASTELLI CALEPIO         | 10.432  | 55.305,92  | 995,11    | 56.301,03  |
| 1030120610 | 596542930459823601 | NORD | LOMBARDIA | CASTEL ROZZONE           | 2.820   | 14.950,41  | 645,86    | 15.596,27  |
| 1030120620 | 442642930516534602 | NORD | LOMBARDIA | CASTIONE DELLA PRESOLANA | 3.419   | 18.126,05  | 5.673,06  | 23.799,11  |
| 1030120630 | 647142930520231302 | NORD | LOMBARDIA | CASTRO                   | 1.299   | 6.886,73   | -         | 6.886,73   |
| 1030120640 | 777342930534776602 | NORD | LOMBARDIA | CAVERNAGO                | 2.639   | 13.990,83  | 2.086,72  | 16.077,55  |
| 1030120641 | 836642930545490301 | NORD | LOMBARDIA | CAZZANO SANT'ANDREA      | 1.661   | 8.805,90   | -         | 8.805,90   |
| 1030120650 | 778242930531554001 | NORD | LOMBARDIA | CENATE SOPRA             | 2.545   | 13.492,48  | -         | 13.492,48  |
| 1030120660 | 799142930461449601 | NORD | LOMBARDIA | CENATE SOTTO             | 3.875   | 20.543,56  | -         | 20.543,56  |
| 1030120670 | 456842930461438101 | NORD | LOMBARDIA | CENE                     | 4.263   | 22.600,57  | 715,33    | 23.315,90  |
| 1030120680 | 644942930511287101 | NORD | LOMBARDIA | CERETE                   | 1.605   | 8.509,01   | 2.460,60  | 10.969,61  |
| 1030120690 | 872142930517248702 | NORD | LOMBARDIA | CHIGNOLO D'ISOLA         | 3.474   | 18.417,63  | 2.422,04  | 20.839,67  |
| 1030120700 | 774842930509319202 | NORD | LOMBARDIA | CHIUDUNO                 | 6.108   | 32.381,95  | 4.118,73  | 36.500,68  |
| 1030120710 | 211542929160935901 | NORD | LOMBARDIA | CISANO BERGAMASCO        | 6.318   | 33.495,28  | -         | 33.495,28  |
| 1030120720 | 116742928739525602 | NORD | LOMBARDIA | CISERANO                 | 5.560   | 29.476,70  | 878,96    | 30.355,66  |
| 1030120730 | 447842929222943602 | NORD | LOMBARDIA | CIVIDATE AL PIANO        | 5.176   | 27.440,90  | 5.533,75  | 32.974,65  |
| 1030120740 | 634342930517827402 | NORD | LOMBARDIA | CLUSONE                  | 8.607   | 45.630,56  | 3.485,45  | 49.116,01  |
| 1030120750 | 957642928954607202 | NORD | LOMBARDIA | COLERE                   | 1.120   | 5.937,75   | 1.566,89  | 7.504,64   |
| 1030120760 | 435342929013116401 | NORD | LOMBARDIA | COLOGNO AL SERIO         | 11.184  | 59.292,69  | 8.094,86  | 67.387,56  |
| 1030120770 | 624342930529722402 | NORD | LOMBARDIA | COLZATE                  | 1.664   | 8.821,80   | 1.030,45  | 9.852,26   |
| 1030120780 | 351842930516795801 | NORD | LOMBARDIA | COMUN NUOVO              | 4.419   | 23.427,61  | 1.455,23  | 24.882,84  |
| 1030120790 | 911342930462867102 | NORD | LOMBARDIA | CORNA IMAGNA             | 925     | 4.903,95   | 2.625,44  | 7.529,38   |
| 1030120791 | 708242930532709102 | NORD | LOMBARDIA | CORNALBA                 | 300     | 1.590,47   | 297,30    | 1.887,77   |
| 1030120800 | 673342930534726802 | NORD | LOMBARDIA | CORTENUOVA               | 1.932   | 10.242,62  | 3.013,86  | 13.256,49  |
| 1030120810 | 169842930460896602 | NORD | LOMBARDIA | COSTA DI MEZZATE         | 3.391   | 17.977,60  | 2.533,68  | 20.511,28  |
| 1030120811 | 125442930531011902 | NORD | LOMBARDIA | COSTA SERINA             | 900     | 4.771,41   | 288,19    | 5.059,60   |
| 1030120820 | 736642930446691002 | NORD | LOMBARDIA | COSTA VALLE IMAGNA       | 576     | 3.053,70   | 890,14    | 3.943,84   |
| 1030120830 | 328742930516958201 | NORD | LOMBARDIA | COSTA VOLPINO            | 9.063   | 48.048,08  | 8.677,83  | 56.725,90  |
| 1030120840 | 463842928091046702 | NORD | LOMBARDIA | COVO                     | 4.109   | 21.784,13  | 5.474,80  | 27.258,93  |
| 1030120850 | 534842928887104802 | NORD | LOMBARDIA | CREVARO                  | 3.497   | 18.539,57  | 1.166,97  | 19.706,54  |
| 1030120860 | 748242930518778501 | NORD | LOMBARDIA | CURNO                    | 7.534   | 39.941,98  | -         | 39.941,98  |
| 1030120870 | 659942930461469101 | NORD | LOMBARDIA | CUSIO                    | 238     | 1.261,77   | 75,03     | 1.336,80   |
| 1030120880 | 225942930518197202 | NORD | LOMBARDIA | DALMINE                  | 23.610  | 125.169,93 | -         | 125.169,93 |
| 1030120890 | 723042930142431802 | NORD | LOMBARDIA | DOSSENA                  | 908     | 4.813,82   | 1.147,22  | 5.961,04   |
| 1030120900 | 168542930515726001 | NORD | LOMBARDIA | ENDINE GAIANO            | 3.435   | 18.210,87  | 4.262,84  | 22.473,71  |
| 1030120910 | 927142930546284601 | NORD | LOMBARDIA | ENTRATICO                | 1.999   | 10.597,83  | 1.137,68  | 11.735,51  |
| 1030120930 | 531142929684609602 | NORD | LOMBARDIA | FARA GERA D'ADDA         | 8.024   | 42.539,75  | -         | 42.539,75  |
| 1030120940 | 798742930519398002 | NORD | LOMBARDIA | FARA OLIVANA CON SOLA    | 1.293   | 6.854,92   | 1.665,65  | 8.520,57   |
| 1030120941 | 523942930545877502 | NORD | LOMBARDIA | FILAGO                   | 3.132   | 16.604,50  | -         | 16.604,50  |
| 1030120950 | 663042930524347201 | NORD | LOMBARDIA | FINO DEL MONTE           | 1.130   | 5.990,77   | 702,64    | 6.693,41   |
| 1030120960 | 167442930524318301 | NORD | LOMBARDIA | FIORANO AL SERIO         | 2.987   | 15.835,77  | 575,19    | 16.410,96  |
| 1030120970 | 804842930456788302 | NORD | LOMBARDIA | FONTANELLA               | 4.492   | 23.814,63  | 7.150,38  | 30.965,00  |
| 1030120980 | 579842929543736402 | NORD | LOMBARDIA | FONTELE                  | 587     | 3.112,02   | 547,86    | 3.659,87   |
| 1030120990 | 267442930519167501 | NORD | LOMBARDIA | FOPPOLO                  | 186     | 986,09     | 171,43    | 1.157,52   |
| 1030121000 | 288042930543019902 | NORD | LOMBARDIA | FORESTO SPARSO           | 3.119   | 16.535,58  | 2.304,18  | 18.839,76  |
| 1030121010 | 139942930542738402 | NORD | LOMBARDIA | FORNOVO SAN GIOVANNI     | 3.436   | 18.216,17  | 1.321,18  | 19.537,35  |
| 1030121020 | 518942930456292602 | NORD | LOMBARDIA | FUIPIANO VALLE IMAGNA    | 210     | 1.113,33   | 807,77    | 1.718,10   |
| 1030121021 | 961442930532689401 | NORD | LOMBARDIA | GANDELLINO               | 992     | 5.259,15   | 855,43    | 6.114,58   |
| 1030121030 | 901842930462787701 | NORD | LOMBARDIA | GANDINO                  | 5.386   | 28.554,22  | 586,36    | 29.140,59  |
| 1030121040 | 846442930475489401 | NORD | LOMBARDIA | GANDOSSO                 | 1.457   | 7.724,38   | 1.639,20  | 9.363,58   |
| 1030121050 | 871242930523367401 | NORD | LOMBARDIA | GAVERNIA TERME           | 855     | 4.532,84   | 1.408,03  | 5.940,87   |
| 1030121060 | 543242930519274302 | NORD | LOMBARDIA | GAZZANIGA                | 5.018   | 26.603,25  | 1.519,58  | 28.122,83  |
| 1030121080 | 229242929768663102 | NORD | LOMBARDIA | GHISALBA                 | 6.173   | 32.726,55  | 10.216,77 | 42.943,33  |




|            |                     |      |           |                               |        |            |           |            |
|------------|---------------------|------|-----------|-------------------------------|--------|------------|-----------|------------|
| 1030121090 | 314642930525598602  | NORD | LOMBARDIA | GORLAGO                       | 5.172  | 27.419,69  | -         | 27.419,69  |
| 1030121100 | 209242930452690302  | NORD | LOMBARDIA | GORLE                         | 6.519  | 34.560,90  | -         | 34.560,90  |
| 1030121110 | 527542930452604902  | NORD | LOMBARDIA | GORNO                         | 1.554  | 8.238,63   | 1.159,24  | 9.397,87   |
| 1030121120 | 921142929091778602  | NORD | LOMBARDIA | GRASSOBBIO                    | 6.460  | 34.248,10  | -         | 34.248,10  |
| 1030121130 | 936642930544230002  | NORD | LOMBARDIA | GROMO                         | 1.201  | 6.367,18   | 1.174,59  | 7.541,77   |
| 1030121140 | 174042930516249201  | NORD | LOMBARDIA | GRONE                         | 912    | 4.835,03   | 1.270,88  | 6.105,91   |
| 1030121150 | 532642930524212001  | NORD | LOMBARDIA | GRUMELLO DEL MONTE            | 7.411  | 39.289,89  | -         | 39.289,89  |
| 1030121160 | 746742929372946401  | NORD | LOMBARDIA | ISOLA DI FONDRÀ               | 173    | 917,17     | 36,95     | 954,12     |
| 1030121170 | 968142930477114302  | NORD | LOMBARDIA | ISSO                          | 654    | 3.467,22   | 742,19    | 4.209,41   |
| 1030121180 | 46942930476395602   | NORD | LOMBARDIA | LALLIO                        | 4.082  | 21.640,98  | -         | 21.640,98  |
| 1030121190 | 993842929550806601  | NORD | LOMBARDIA | LEFFE                         | 4.421  | 23.438,21  | 159,60    | 23.597,81  |
| 1030121191 | 729742930473396301  | NORD | LOMBARDIA | LENNA                         | 598    | 3.170,34   | 392,27    | 3.562,60   |
| 1030121200 | 877442930517549801  | NORD | LOMBARDIA | LEVATE                        | 3.765  | 19.960,39  | -         | 19.960,39  |
| 1030121210 | 489542930475798102  | NORD | LOMBARDIA | LOCATELLO                     | 812    | 4.304,87   | 2.643,81  | 6.948,68   |
| 1030121220 | 606342930520935601  | NORD | LOMBARDIA | LOVERE                        | 5.193  | 27.531,02  | -         | 27.531,02  |
| 1030121230 | 433042930454629101  | NORD | LOMBARDIA | LURANO                        | 2.847  | 15.093,55  | 88,12     | 15.181,67  |
| 1030121240 | 529442930477183002  | NORD | LOMBARDIA | LUZZANA                       | 896    | 4.750,20   | 196,99    | 4.947,19   |
| 1030121250 | 581542930473946302  | NORD | LOMBARDIA | MADONE                        | 4.002  | 21.216,86  | 3.498,96  | 24.715,82  |
| 1030121260 | 967442930520025701  | NORD | LOMBARDIA | MAPELLO                       | 6.825  | 36.183,17  | -         | 36.183,17  |
| 1030121280 | 727642930544262202  | NORD | LOMBARDIA | MARTINENGO                    | 10.847 | 56.445,75  | 16.590,81 | 73.036,56  |
| 1030121281 | 334842930540429202  | NORD | LOMBARDIA | MEDOLAGO                      | 2.415  | 12.803,28  | -         | 12.803,28  |
| 1030121290 | 175342930454055602  | NORD | LOMBARDIA | MEZZOLO                       | 161    | 853,55     | 108,60    | 962,15     |
| 1030121300 | 963342930518326502  | NORD | LOMBARDIA | MISANO DI GERA D'ADDA         | 2.991  | 15.856,98  | 1.455,69  | 17.312,67  |
| 1030121301 | 852542930473401302  | NORD | LOMBARDIA | MOIO DE' CALVI                | 205    | 1.086,82   | 91,78     | 1.178,60   |
| 1030121310 | 4731429304548053402 | NORD | LOMBARDIA | MONASTEROLO DEL CASTELLO      | 1.148  | 6.086,20   | 532,07    | 6.618,27   |
| 1030121311 | 904642930524324701  | NORD | LOMBARDIA | MONTELLO                      | 3.288  | 17.431,54  | 3.411,43  | 20.842,98  |
| 1030121330 | 505842930526220202  | NORD | LOMBARDIA | MORENGO                       | 2.527  | 13.397,05  | 1.048,41  | 14.445,47  |
| 1030121340 | 313542930540390402  | NORD | LOMBARDIA | MORNICO AL SERIO              | 2.960  | 15.692,63  | 3.905,72  | 19.598,35  |
| 1030121350 | 797842930450324201  | NORD | LOMBARDIA | MOZZANICA                     | 4.533  | 24.031,99  | 1.750,69  | 25.782,68  |
| 1030121360 | 265342930525067001  | NORD | LOMBARDIA | MOZZO                         | 7.470  | 39.602,68  | -         | 39.602,68  |
| 1030121370 | 927042930528664701  | NORD | LOMBARDIA | NEMBRO                        | 11.526 | 61.105,83  | 2.886,48  | 63.992,31  |
| 1030121390 | 638042930450992201  | NORD | LOMBARDIA | OLMO AL BREMBO                | 497    | 2.634,88   | 664,21    | 3.299,09   |
| 1030121400 | 333842930525494501  | NORD | LOMBARDIA | OLTRE IL COLLE                | 1.008  | 5.343,98   | 1.129,94  | 6.473,92   |
| 1030121401 | 983242930451643002  | NORD | LOMBARDIA | OLTRESESSA ALTA               | 148    | 784,63     | 114,99    | 899,62     |
| 1030121410 | 965542930525395202  | NORD | LOMBARDIA | ONETA                         | 588    | 3.117,32   | 105,26    | 3.222,58   |
| 1030121411 | 642742930526624501  | NORD | LOMBARDIA | ONORE                         | 908    | 4.813,82   | 762,62    | 5.576,44   |
| 1030121420 | 114242930474451702  | NORD | LOMBARDIA | ORIO AL SERIO                 | 1.746  | 9.256,53   | -         | 9.256,53   |
| 1030121430 | 257642930474949601  | NORD | LOMBARDIA | ORNICA                        | 148    | 784,63     | 174,92    | 959,55     |
| 1030121440 | 488942930477242701  | NORD | LOMBARDIA | OSIO SOPRA                    | 5.300  | 28.098,29  | 1.023,56  | 29.121,85  |
| 1030121450 | 954542930546452101  | NORD | LOMBARDIA | OSIO SOTTO                    | 12.555 | 66.561,14  | 1.860,52  | 68.421,66  |
| 1030121460 | 171542930474857101  | NORD | LOMBARDIA | PAGAZZANO                     | 2.097  | 11.117,38  | 1.506,64  | 12.624,02  |
| 1030121470 | 196242930528957301  | NORD | LOMBARDIA | PALADINA                      | 4.063  | 21.540,25  | -         | 21.540,25  |
| 1030121480 | 147442930533789501  | NORD | LOMBARDIA | PALAZZAGO                     | 4.488  | 23.793,42  | -         | 23.793,42  |
| 1030121490 | 994042930473777501  | NORD | LOMBARDIA | PALOSCO                       | 5.758  | 30.515,80  | 6.616,16  | 37.131,97  |
| 1030121500 | 265842930534545802  | NORD | LOMBARDIA | PARRE                         | 2.725  | 14.446,76  | 1.717,43  | 16.164,20  |
| 1030121510 | 531342930534825402  | NORD | LOMBARDIA | PARZANICA                     | 352    | 1.866,15   | 271,14    | 2.137,29   |
| 1030121520 | 18764293052571602   | NORD | LOMBARDIA | PEDRENGO                      | 6.022  | 31.926,02  | -         | 31.926,02  |
| 1030121530 | 486942930472886702  | NORD | LOMBARDIA | PEIA                          | 1.792  | 9.500,40   | 1.798,23  | 11.298,63  |
| 1030121540 | 505542930457376602  | NORD | LOMBARDIA | PIANICO                       | 1.436  | 7.613,05   | 1.757,33  | 9.370,37   |
| 1030121541 | 922842930454476201  | NORD | LOMBARDIA | PIAZZA BREMBANA               | 1.205  | 6.388,38   | 317,22    | 6.705,60   |
| 1030121542 | 529742930532663702  | NORD | LOMBARDIA | PIARIO                        | 1.065  | 5.646,17   | 919,09    | 6.565,26   |
| 1030121550 | 322742930530703601  | NORD | LOMBARDIA | PIAZZATORRE                   | 387    | 2.051,71   | -         | 2.051,71   |
| 1030121560 | 829042930475597601  | NORD | LOMBARDIA | PIAZZOLO                      | 88     | 524,44     | 75,56     | 600,00     |
| 1030121570 | 432242930450432502  | NORD | LOMBARDIA | POGNANO                       | 1.610  | 8.535,52   | 1.394,58  | 9.930,09   |
| 1030121571 | 876642930527818202  | NORD | LOMBARDIA | PONTE NOSSA                   | 1.800  | 9.542,82   | 616,36    | 10.159,18  |
| 1030121580 | 392642930464602801  | NORD | LOMBARDIA | PONTERANICA                   | 6.821  | 36.161,97  | -         | 36.161,97  |
| 1030121590 | 126542930526631202  | NORD | LOMBARDIA | PONTE SAN PIETRO              | 11.579 | 61.386,81  | 1.461,83  | 62.848,64  |
| 1030121600 | 903542930447094901  | NORD | LOMBARDIA | PONTIDA                       | 3.377  | 17.903,38  | 1.180,79  | 19.084,17  |
| 1030121610 | 691142930545181902  | NORD | LOMBARDIA | PONTIROLO NUOVO               | 4.999  | 26.502,52  | 639,28    | 27.141,80  |
| 1030121620 | 764942930476892201  | NORD | LOMBARDIA | PRADALUNGA                    | 4.630  | 24.546,24  | 571,18    | 25.117,43  |
| 1030121630 | 942442930457807202  | NORD | LOMBARDIA | PREDORE                       | 1.857  | 9.845,00   | -         | 9.845,00   |
| 1030121640 | 841542930529205201  | NORD | LOMBARDIA | PREMOLO                       | 1.112  | 5.895,34   | -         | 5.895,34   |
| 1030121650 | 484142930528446901  | NORD | LOMBARDIA | PRESEZZO                      | 4.943  | 26.205,63  | -         | 26.205,63  |
| 1030121660 | 126142930532118001  | NORD | LOMBARDIA | PUMENENGO                     | 1.722  | 9.129,29   | 4.231,31  | 13.360,60  |
| 1030121670 | 663342930451105601  | NORD | LOMBARDIA | RANICA                        | 5.956  | 31.576,12  | -         | 31.576,12  |
| 1030121680 | 966242930537487801  | NORD | LOMBARDIA | RANZANICO                     | 1.229  | 6.515,62   | -         | 6.515,62   |
| 1030121690 | 521442930446384001  | NORD | LOMBARDIA | RIVA DI SOLTÒ                 | 922    | 4.888,04   | -         | 4.888,04   |
| 1030121720 | 818642930446433501  | NORD | LOMBARDIA | ROGNO                         | 3.866  | 20.495,85  | 1.906,36  | 22.402,20  |
| 1030121730 | 373042930537235601  | NORD | LOMBARDIA | ROMANO DI LOMBARDIA           | 20.625 | 109.344,76 | 18.726,10 | 128.070,86 |
| 1030121740 | 739942930474247801  | NORD | LOMBARDIA | RONCOBELLO                    | 429    | 2.274,37   | 319,92    | 2.594,29   |
| 1030121750 | 5738429304464965301 | NORD | LOMBARDIA | RONCOLA                       | 767    | 4.066,30   | 1.396,46  | 5.462,76   |
| 1030121760 | 608342930466842201  | NORD | LOMBARDIA | ROTA D'IMAGNA                 | 914    | 4.845,63   | 1.673,52  | 6.519,15   |
| 1030121770 | 853342930477440601  | NORD | LOMBARDIA | ROVETTA                       | 4.171  | 22.112,82  | 3.682,84  | 25.795,66  |
| 1030121780 | 801442930461586702  | NORD | LOMBARDIA | SAN GIOVANNI BIANCO           | 4.765  | 25.261,95  | 2.076,51  | 27.338,46  |
| 1030121800 | 295942930516742801  | NORD | LOMBARDIA | SAN PAOLO D'ARGON             | 5.824  | 30.876,31  | 1.297,43  | 32.173,73  |
| 1030121810 | 659742930544352401  | NORD | LOMBARDIA | SAN PELLEGRINO TERME          | 4.806  | 25.479,32  | -         | 25.479,32  |
| 1030121820 | 626742930469978402  | NORD | LOMBARDIA | SANTA BRIGIDA                 | 542    | 2.573,45   | 859,04    | 3.432,49   |
| 1030121831 | 889642930475240402  | NORD | LOMBARDIA | SANT'OMOBONO TERME            | 3.891  | 20.628,39  | 6.938,66  | 27.567,04  |
| 1030121840 | 182942930468957701  | NORD | LOMBARDIA | SARNICO                       | 6.756  | 35.817,37  | -         | 35.817,37  |
| 1030121850 | 292442930462885501  | NORD | LOMBARDIA | SCANZOROSCIATE                | 10.011 | 53.073,96  | -         | 53.073,96  |
| 1030121860 | 615542930524160001  | NORD | LOMBARDIA | SCHILPARIO                    | 1.157  | 6.133,91   | 1.002,62  | 7.136,53   |
| 1030121870 | 768842930480172401  | NORD | LOMBARDIA | SEDRINA                       | 2.493  | 13.216,80  | 2.510,78  | 15.727,58  |
| 1030121880 | 149242930538102502  | NORD | LOMBARDIA | SELVINO                       | 2.035  | 10.788,68  | 2.406,38  | 13.195,06  |
| 1030121890 | 427542930524283402  | NORD | LOMBARDIA | SERATE                        | 25.385 | 134.580,20 | -         | 134.580,20 |
| 1030121900 | 509542930448255401  | NORD | LOMBARDIA | SERINA                        | 2.066  | 10.953,03  | 2.061,21  | 13.014,24  |
| 1030121910 | 128242930475470402  | NORD | LOMBARDIA | SOLTÒ COLLINA                 | 1.794  | 9.511,01   | 830,73    | 10.341,73  |
| 1030121911 | 414442930548842301  | NORD | LOMBARDIA | SOLZA                         | 2.039  | 10.809,89  | 178,14    | 10.988,03  |
| 1030121920 | 591242930525928101  | NORD | LOMBARDIA | SONGAVAZZO                    | 722    | 3.827,73   | 793,92    | 4.621,65   |
| 1030121930 | 273042930524748101  | NORD | LOMBARDIA | SORISOLE                      | 9.139  | 48.450,99  | 1.280,35  | 49.731,35  |
| 1030121940 | 314242930527104402  | NORD | LOMBARDIA | SOTTO IL MONTE GIOVANNI XXIII | 4.516  | 23.941,86  | -         | 23.941,86  |
| 1030121950 | 977042930455229602  | NORD | LOMBARDIA | SOVERE                        | 5.324  | 28.225,53  | 5.811,42  | 34.036,94  |
| 1030121960 | 239442930531431601  | NORD | LOMBARDIA | SPINONE AL LAGO               | 1.010  | 5.354,58   | 637,20    | 5.991,78   |
| 1030121970 | 927842930453178501  | NORD | LOMBARDIA | SPIRANO                       | 5.802  | 30.759,67  | 4.687,72  | 35.447,40  |
| 1030121980 | 722242930463139302  | NORD | LOMBARDIA | STEZZANO                      | 13.234 | 70.160,90  | -         | 70.160,90  |
| 1030121990 | 649942930479236002  | NORD | LOMBARDIA | STROZZA                       | 1.068  | 5.662,07   | 1.207,59  | 6.869,66   |
| 1030122000 | 306842930480406501  | NORD | LOMBARDIA | SUISIO                        | 3.816  | 20.230,77  | 2.047,21  | 22.277,98  |
| 1030122010 | 932642930454303502  | NORD | LOMBARDIA | TALEGGIO                      | 545    | 2.889,35   | 632,29    | 3.521,64   |
| 1030122020 | 477442930476772902  | NORD | LOMBARDIA | TAVERNOLA BERGAMASCA          | 2.026  | 10.740,97  | -         | 10.740,97  |
| 1030122030 | 368142930529370002  | NORD | LOMBARDIA | TELGATE                       | 5.068  | 26.868,33  | 6.769,10  | 33.637,42  |
| 1030122040 | 184642930524539701  | NORD | LOMBARDIA | TERNO D'ISOLA                 | 8.062  | 42.741,21  | 4.554,24  | 47.295,45  |







|            |                      |      |           |                         |         |              |           |              |
|------------|----------------------|------|-----------|-------------------------|---------|--------------|-----------|--------------|
| 1030122050 | 671542930478300201   | NORD | LOMBARDIA | TORRE BOLDONE           | 8.777   | 46.531,83    | -         | 46.531,83    |
| 1030122070 | 478542930459497102   | NORD | LOMBARDIA | TORRE DE' ROVERI        | 2.478   | 13.137,28    | -         | 13.137,28    |
| 1030122080 | 558442930469720701   | NORD | LOMBARDIA | TORRE PALLAVICINA       | 1.082   | 5.736,29     | 2.183,96  | 7.920,25     |
| 1030122090 | 196442930527100201   | NORD | LOMBARDIA | TRESCORE BALNEARIO      | 9.765   | 51.769,77    | 1.371,29  | 53.141,07    |
| 1030122100 | 596442930460384102   | NORD | LOMBARDIA | TREVIGLIO               | 30.092  | 159.534,67   | -         | 159.534,67   |
| 1030122110 | 644742930477479302   | NORD | LOMBARDIA | TREVILO                 | 10.890  | 57.734,03    | -         | 57.734,03    |
| 1030122120 | 919242930531509301   | NORD | LOMBARDIA | UBIALE CLANEZZO         | 1.384   | 7.337,36     | 863,97    | 8.201,34     |
| 1030122130 | 985542930469752901   | NORD | LOMBARDIA | URGNANO                 | 9.984   | 52.930,82    | 6.042,32  | 58.973,13    |
| 1030122140 | 341742930548656802   | NORD | LOMBARDIA | VALBONDIONE             | 1.032   | 5.471,21     | 1.487,36  | 6.958,58     |
| 1030122145 | 922842930539926702   | NORD | LOMBARDIA | VAL BREMBILLA           | 4.293   | 22.759,61    | 1.586,23  | 24.345,84    |
| 1030122150 | 864042930479321901   | NORD | LOMBARDIA | VALBREMO                | 4.319   | 22.897,46    | -         | 22.897,46    |
| 1030122151 | 383442930541590302   | NORD | LOMBARDIA | VALGOLIO                | 601     | 3.186,24     | 1.219,42  | 4.405,66     |
| 1030122160 | 335842930547547102   | NORD | LOMBARDIA | VALLEVE                 | 134     | 710,41       | 184,19    | 894,60       |
| 1030122161 | 992542930480099201   | NORD | LOMBARDIA | VALNEGRA                | 212     | 1.123,93     | -         | 1.123,93     |
| 1030122180 | 695242930446942902   | NORD | LOMBARDIA | VALTORTA                | 267     | 1.415,52     | 510,71    | 1.926,23     |
| 1030122190 | 381342930462349102   | NORD | LOMBARDIA | VEDESETA                | 207     | 1.097,42     | 433,01    | 1.530,44     |
| 1030122210 | 631442930478758802   | NORD | LOMBARDIA | VERDELLINO              | 7.563   | 40.095,73    | 7.709,73  | 47.805,46    |
| 1030122220 | 218142930548310601   | NORD | LOMBARDIA | VERDELLO                | 8.070   | 42.783,62    | -         | 42.783,62    |
| 1030122230 | 487042930539321401   | NORD | LOMBARDIA | VERTOVA                 | 4.587   | 24.318,27    | 1.676,39  | 25.994,66    |
| 1030122240 | 985442930524342302   | NORD | LOMBARDIA | VIADANICA               | 1.137   | 6.027,88     | -         | 6.027,88     |
| 1030122250 | 585742930545366802   | NORD | LOMBARDIA | VIGANO SAN MARTINO      | 1.354   | 7.178,32     | 2.150,35  | 9.328,66     |
| 1030122260 | 125342930454820802   | NORD | LOMBARDIA | VIGOLO                  | 580     | 3.074,91     | 891,38    | 3.966,28     |
| 1030122270 | 275742930548107602   | NORD | LOMBARDIA | VILLA D'ADDA            | 4.687   | 24.848,43    | -         | 24.848,43    |
| 1030122271 | 129542930532555102   | NORD | LOMBARDIA | VILLA D'ALME            | 6.667   | 35.345,53    | -         | 35.345,53    |
| 1030122280 | 813842930525574102   | NORD | LOMBARDIA | VILLA DI SERIO          | 6.780   | 35.944,60    | -         | 35.944,60    |
| 1030122290 | 936442930525946601   | NORD | LOMBARDIA | VILLA D'OGNA            | 1.849   | 9.802,59     | 1.643,10  | 11.445,69    |
| 1030122300 | 512942930466301102   | NORD | LOMBARDIA | VILLONGO                | 8.188   | 43.409,21    | 4.746,95  | 48.156,15    |
| 1030122310 | 348242930472143502   | NORD | LOMBARDIA | VILMINORE DI SCALVE     | 1.458   | 7.729,68     | 513,33    | 8.243,01     |
| 1030122320 | 297142930548160502   | NORD | LOMBARDIA | ZANDOBBIO               | 2.760   | 14.632,32    | 3.544,37  | 18.176,69    |
| 1030122330 | 711942930467776401   | NORD | LOMBARDIA | ZANICA                  | 8.739   | 46.330,37    | 630,01    | 46.960,38    |
| 1030122340 | 976542930455330202   | NORD | LOMBARDIA | ZOGNO                   | 8.883   | 47.093,79    | 2.627,24  | 49.721,04    |
| 1030150010 | 442242928232687101   | NORD | LOMBARDIA | ACQUAFREDDA             | 1.528   | 8.100,79     | 2.209,80  | 10.310,59    |
| 1030150020 | 565742930533560001   | NORD | LOMBARDIA | ADRO                    | 7.188   | 38.107,64    | 1.983,51  | 40.091,15    |
| 1030150030 | 419342930511050901   | NORD | LOMBARDIA | AGNOSINE                | 1.687   | 8.943,74     | 101,07    | 9.044,81     |
| 1030150040 | 71454293050509917201 | NORD | LOMBARDIA | ALFIANELLO              | 2.450   | 12.988,83    | 319,09    | 13.307,93    |
| 1030150050 | 782342930464471102   | NORD | LOMBARDIA | ANFO                    | 487     | 2.581,86     | 622,02    | 3.203,89     |
| 1030150060 | 452442930519503202   | NORD | LOMBARDIA | ANGOLO TERME            | 2.362   | 12.522,29    | 2.674,88  | 15.197,18    |
| 1030150061 | 534942930460349701   | NORD | LOMBARDIA | ARTOGNE                 | 3.609   | 19.133,34    | 5.570,27  | 24.703,61    |
| 1030150062 | 506142930545523801   | NORD | LOMBARDIA | AZZANO MELLA            | 3.394   | 17.993,51    | 2.734,62  | 20.728,13    |
| 1030150070 | 577342930460467902   | NORD | LOMBARDIA | BAGNOLO MELLA           | 12.637  | 66.995,87    | 7.311,44  | 74.307,30    |
| 1030150080 | 732742930531854702   | NORD | LOMBARDIA | BAGOLINO                | 3.845   | 20.384,51    | 3.236,44  | 23.620,96    |
| 1030150090 | 167142929091270702   | NORD | LOMBARDIA | BARBARIGA               | 2.304   | 12.214,80    | 3.032,87  | 15.247,67    |
| 1030150091 | 165542930460232502   | NORD | LOMBARDIA | BARGHE                  | 1.176   | 6.234,64     | -         | 6.234,64     |
| 1030150100 | 877842930530796501   | NORD | LOMBARDIA | BASSANO BRESCIANO       | 2.328   | 12.342,04    | 976,89    | 13.318,94    |
| 1030150110 | 939842930507810401   | NORD | LOMBARDIA | BEDIZIOLE               | 12.369  | 65.575,05    | 8.522,99  | 74.098,04    |
| 1030150120 | 815742927979933901   | NORD | LOMBARDIA | BERLINGO                | 2.782   | 14.748,95    | 3.557,32  | 18.306,27    |
| 1030150130 | 358442928258216002   | NORD | LOMBARDIA | BERZO DEMO              | 1.615   | 8.562,03     | 2.068,46  | 10.630,48    |
| 1030150140 | 757842928258270602   | NORD | LOMBARDIA | BERZO INFERIORE         | 2.489   | 13.195,59    | 3.532,18  | 16.727,78    |
| 1030150150 | 855142930531636301   | NORD | LOMBARDIA | BIENNO                  | 3.804   | 20.167,15    | 3.105,24  | 23.272,39    |
| 1030150160 | 387742930508649701   | NORD | LOMBARDIA | BIONE                   | 1.362   | 7.220,73     | 581,39    | 7.802,12     |
| 1030150170 | 671842927929385701   | NORD | LOMBARDIA | BORGO SAN GIACOMO       | 5.402   | 28.639,05    | 9.805,37  | 38.444,42    |
| 1030150180 | 691942930460283802   | NORD | LOMBARDIA | BORGOSATOLLO            | 9.277   | 49.182,61    | 3.958,83  | 53.141,44    |
| 1030150190 | 399242930463225402   | NORD | LOMBARDIA | BORNO                   | 2.598   | 13.773,46    | 3.437,51  | 17.210,98    |
| 1030150200 | 884242930530802101   | NORD | LOMBARDIA | BOTTICINO               | 10.857  | 57.559,08    | -         | 57.559,08    |
| 1030150210 | 248842930460261002   | NORD | LOMBARDIA | BOVEGNO                 | 2.128   | 11.281,73    | 3.252,93  | 14.534,66    |
| 1030150220 | 732942930460657301   | NORD | LOMBARDIA | BOVEZZO                 | 7.532   | 39.931,38    | -         | 39.931,38    |
| 1030150230 | 741342930507683502   | NORD | LOMBARDIA | BRANDICO                | 1.707   | 9.049,77     | 2.866,29  | 11.916,06    |
| 1030150240 | 726042927901222702   | NORD | LOMBARDIA | BRAONE                  | 693     | 3.673,98     | 636,32    | 4.310,30     |
| 1030150250 | 867342928255449102   | NORD | LOMBARDIA | BRENO                   | 4.815   | 25.527,03    | -         | 25.527,03    |
| 1030150260 | 246042930508095402   | NORD | LOMBARDIA | BRESCIA                 | 198.536 | 1.048.344,21 | -         | 1.048.344,21 |
| 1030150270 | 489942930509169701   | NORD | LOMBARDIA | BRIONE                  | 721     | 3.822,43     | 497,10    | 4.319,52     |
| 1030150271 | 483042929346456101   | NORD | LOMBARDIA | CAINO                   | 2.131   | 11.297,63    | 894,89    | 12.192,52    |
| 1030150280 | 847642930531798302   | NORD | LOMBARDIA | CALCINATO               | 12.993  | 68.883,22    | 14.016,28 | 82.899,50    |
| 1030150290 | 354442927929225802   | NORD | LOMBARDIA | CALVAGESE DELLA RIVIERA | 3.543   | 18.783,44    | 999,45    | 19.782,90    |
| 1030150300 | 274042928043842102   | NORD | LOMBARDIA | CALVISANO               | 8.497   | 45.047,39    | 9.912,56  | 54.959,95    |
| 1030150310 | 817242930342472002   | NORD | LOMBARDIA | CAPO DI PONTE           | 2.448   | 12.978,23    | 3.020,10  | 15.998,33    |
| 1030150320 | 882842930517036602   | NORD | LOMBARDIA | CAPOVALLI               | 353     | 1.871,45     | 580,89    | 2.452,34     |
| 1030150330 | 712142930518571101   | NORD | LOMBARDIA | CAPRIANO DEL COLLE      | 4.656   | 24.684,08    | 1.946,03  | 26.630,11    |
| 1030150340 | 829742930530184901   | NORD | LOMBARDIA | CAPRIOLO                | 9.472   | 50.216,41    | 10.755,57 | 60.971,99    |
| 1030150350 | 935242930460078602   | NORD | LOMBARDIA | CARPENEDOLO             | 13.096  | 69.429,28    | 16.000,17 | 85.429,46    |
| 1030150360 | 538742930051294101   | NORD | LOMBARDIA | CASTEGNATO              | 8.532   | 45.232,94    | 840,24    | 46.073,19    |
| 1030150370 | 342242930460756801   | NORD | LOMBARDIA | CASTELCOVATI            | 6.578   | 34.873,69    | 16.399,92 | 51.273,61    |
| 1030150380 | 261742928043880601   | NORD | LOMBARDIA | CASTEL MELLA            | 10.989  | 58.258,89    | 182,05    | 58.440,94    |
| 1030150390 | 543742928086481802   | NORD | LOMBARDIA | CASTENEDOLO             | 11.496  | 60.946,78    | 2.138,87  | 63.085,65    |
| 1030150400 | 389542930520053202   | NORD | LOMBARDIA | CASTO                   | 1.693   | 8.975,55     | 251,27    | 9.226,82     |
| 1030150410 | 944942930520025202   | NORD | LOMBARDIA | CASTREZZATO             | 7.352   | 38.977,10    | 15.730,19 | 54.707,29    |
| 1030150420 | 972842930545512801   | NORD | LOMBARDIA | CAZZAGO SAN MARTINO     | 10.961  | 58.110,44    | 5.839,39  | 63.949,84    |
| 1030150430 | 415142930516126502   | NORD | LOMBARDIA | CEDEGOLO                | 1.150   | 6.096,80     | 816,04    | 6.912,84     |
| 1030150440 | 251342930012280301   | NORD | LOMBARDIA | CELLATICA               | 4.881   | 25.876,93    | -         | 25.876,93    |
| 1030150450 | 709442929476579602   | NORD | LOMBARDIA | CERVENO                 | 669     | 3.546,75     | 568,34    | 4.115,09     |
| 1030150460 | 4455429305184431601  | NORD | LOMBARDIA | CETO                    | 1.864   | 9.882,12     | 1.642,29  | 11.524,41    |
| 1030150461 | 368142930530685501   | NORD | LOMBARDIA | CEVO                    | 857     | 4.543,44     | 744,20    | 5.287,64     |
| 1030150470 | 2358429293839691602  | NORD | LOMBARDIA | CHIARI                  | 19.094  | 101.228,06   | 17.914,57 | 119.142,64   |
| 1030150480 | 849742930465173101   | NORD | LOMBARDIA | CIGOLE                  | 1.557   | 8.254,54     | 1.714,73  | 9.969,26     |
| 1030150490 | 305442928276076102   | NORD | LOMBARDIA | CIMBERGO                | 540     | 2.862,84     | 425,73    | 3.288,57     |
| 1030150500 | 524542930517113001   | NORD | LOMBARDIA | CIVIDATE CAMUNO         | 2.742   | 14.536,89    | 1.743,25  | 16.280,14    |
| 1030150510 | 167642929946319602   | NORD | LOMBARDIA | COCCAGLIO               | 8.664   | 45.932,75    | 6.405,32  | 52.338,07    |
| 1030150520 | 683142930518339501   | NORD | LOMBARDIA | COLLEBEATO              | 4.643   | 24.615,16    | -         | 24.615,16    |
| 1030150530 | 775442928247207701   | NORD | LOMBARDIA | COLLIO                  | 2.066   | 10.953,03    | 3.774,97  | 14.728,00    |
| 1030150540 | 941542928255482301   | NORD | LOMBARDIA | COLOGNE                 | 7.564   | 40.101,03    | 992,80    | 41.093,83    |
| 1030150550 | 393142930544519301   | NORD | LOMBARDIA | COMEZZANO-CIZZAGO       | 4.000   | 21.206,26    | 9.759,53  | 30.965,79    |
| 1030150560 | 144642930532617302   | NORD | LOMBARDIA | CONCESIO                | 15.697  | 83.218,65    | -         | 83.218,65    |
| 1030150570 | 553142930519641901   | NORD | LOMBARDIA | CORTE FRANCA            | 7.156   | 37.937,99    | -         | 37.937,99    |
| 1030150580 | 428042930534754302   | NORD | LOMBARDIA | CORTENO GOLGI           | 1.953   | 10.353,95    | 3.828,40  | 14.182,35    |
| 1030150590 | 539242930080248202   | NORD | LOMBARDIA | CORZANO                 | 1.423   | 7.544,13     | 692,60    | 8.236,73     |
| 1030150600 | 608142929309521301   | NORD | LOMBARDIA | DARFO BOARIO TERME      | 15.691  | 83.186,84    | 13.154,69 | 96.341,53    |
| 1030150610 | 967142930464488001   | NORD | LOMBARDIA | DELLO                   | 5.622   | 29.805,39    | 4.626,70  | 34.432,10    |
| 1030150620 | 637742930532452802   | NORD | LOMBARDIA | DESENZANO DEL GARDA     | 29.158  | 154.583,00   | -         | 154.583,00   |
| 1030150630 | 172442930516550001   | NORD | LOMBARDIA | EDOLO                   | 4.525   | 23.989,58    | 2.686,83  | 26.676,41    |
| 1030150640 | 934142930518525302   | NORD | LOMBARDIA | ERBUSCO                 | 8.694   | 46.091,80    | -         | 46.091,80    |




|            |                    |      |           |                      |        |            |           |            |
|------------|--------------------|------|-----------|----------------------|--------|------------|-----------|------------|
| 1030150650 | 463942929331512802 | NORD | LOMBARDIA | ESINE                | 5.225  | 27.700,67  | 6.166,22  | 33.866,89  |
| 1030150660 | 523942930477531001 | NORD | LOMBARDIA | FIESSE               | 2.055  | 10.894,71  | 4.333,02  | 15.227,74  |
| 1030150661 | 689842929800307001 | NORD | LOMBARDIA | FLERO                | 8.921  | 47.295,25  | -         | 47.295,25  |
| 1030150670 | 518842930547093602 | NORD | LOMBARDIA | GAMBARA              | 4.677  | 24.795,42  | 5.234,82  | 30.030,23  |
| 1030150680 | 467142930541650701 | NORD | LOMBARDIA | GARDONE RIVIERA      | 2.653  | 14.065,05  | -         | 14.065,05  |
| 1030150690 | 702742930472798502 | NORD | LOMBARDIA | GARDONE VAL TROMPIA  | 11.509 | 61.015,70  | 2.357,89  | 63.373,59  |
| 1030150700 | 925242930472946001 | NORD | LOMBARDIA | GARGNANO             | 2.823  | 14.966,32  | 343,25    | 15.309,56  |
| 1030150710 | 978842930400230701 | NORD | LOMBARDIA | GAVARDO              | 12.280 | 65.103,21  | 9.577,70  | 74.680,91  |
| 1030150720 | 915442929269199002 | NORD | LOMBARDIA | GHEDI                | 18.669 | 98.974,90  | 20.482,42 | 119.457,32 |
| 1030150730 | 843842930515847702 | NORD | LOMBARDIA | GIANICO              | 2.132  | 11.302,93  | 3.002,21  | 14.305,14  |
| 1030150740 | 875242929166244901 | NORD | LOMBARDIA | GOTTOLENGO           | 5.151  | 27.308,36  | 8.627,13  | 35.935,48  |
| 1030150750 | 565042929230337001 | NORD | LOMBARDIA | GUSSAGO              | 16.739 | 88.742,88  | -         | 88.742,88  |
| 1030150760 | 673042930517612002 | NORD | LOMBARDIA | IDRO                 | 1.862  | 9.871,51   | 620,59    | 10.492,11  |
| 1030150770 | 605842929488900701 | NORD | LOMBARDIA | INCUDINE             | 368    | 1.950,98   | 530,07    | 2.481,05   |
| 1030150771 | 964342930516445401 | NORD | LOMBARDIA | IRMA                 | 128    | 678,60     | 86,94     | 765,54     |
| 1030150780 | 822442928789829102 | NORD | LOMBARDIA | ISEO                 | 9.168  | 48.604,74  | -         | 48.604,74  |
| 1030150790 | 707642930519538401 | NORD | LOMBARDIA | ISORELLA             | 4.106  | 21.768,22  | 7.063,11  | 28.831,34  |
| 1030150800 | 789142930474951301 | NORD | LOMBARDIA | LAVENONE             | 516    | 2.735,61   | 530,29    | 3.265,90   |
| 1030150810 | 117242930542099701 | NORD | LOMBARDIA | LENO                 | 14.249 | 75.541,99  | 12.535,89 | 88.077,87  |
| 1030150820 | 188642929800356701 | NORD | LOMBARDIA | LIMONE SUL GARDA     | 1.160  | 6.149,81   | -         | 6.149,81   |
| 1030150830 | 833842930476862502 | NORD | LOMBARDIA | LODRINO              | 1.673  | 8.869,52   | 444,21    | 9.313,73   |
| 1030150840 | 346542930543801102 | NORD | LOMBARDIA | LOGRATO              | 3.794  | 20.114,13  | 2.872,38  | 22.986,51  |
| 1030150850 | 304842930519811202 | NORD | LOMBARDIA | LONATO DEL GARDA     | 16.725 | 88.668,66  | 1.378,88  | 90.047,53  |
| 1030150860 | 248842930476112602 | NORD | LOMBARDIA | LONGHENA             | 571    | 3.027,19   | 300,26    | 3.327,45   |
| 1030150870 | 122842930473415802 | NORD | LOMBARDIA | LOSINE               | 609    | 3.228,65   | 104,50    | 3.333,16   |
| 1030150880 | 196942929885937002 | NORD | LOMBARDIA | LOZIO                | 405    | 2.147,13   | 616,43    | 2.763,56   |
| 1030150890 | 507742930476257801 | NORD | LOMBARDIA | LUMEZZANE            | 22.130 | 117.323,61 | -         | 117.323,61 |
| 1030150900 | 76894293047568501  | NORD | LOMBARDIA | MACLODIO             | 1.472  | 7.803,90   | 2.129,39  | 9.933,29   |
| 1030150910 | 517542930543913501 | NORD | LOMBARDIA | MAGASA               | 123    | 652,09     | -         | 652,09     |
| 1030150920 | 284942930474896701 | NORD | LOMBARDIA | MAIRANO              | 3.495  | 18.528,97  | 3.276,31  | 21.805,27  |
| 1030150930 | 221642930455184701 | NORD | LOMBARDIA | MALEGGNO             | 1.993  | 10.566,02  | 1.336,74  | 11.902,75  |
| 1030150940 | 187642930455584402 | NORD | LOMBARDIA | MALONNO              | 3.150  | 16.699,93  | 4.774,00  | 21.473,93  |
| 1030150950 | 557042930543946701 | NORD | LOMBARDIA | MANERBA DEL GARDA    | 5.370  | 28.469,40  | -         | 28.469,40  |
| 1030150960 | 731642930474993502 | NORD | LOMBARDIA | MANERBIO             | 13.161 | 69.773,88  | -         | 69.773,88  |
| 1030150970 | 765642930541715502 | NORD | LOMBARDIA | MARCHENO             | 4.289  | 22.738,41  | 1.032,16  | 23.770,57  |
| 1030150971 | 168342930519988502 | NORD | LOMBARDIA | MARMENTINO           | 659    | 3.493,73   | 627,81    | 4.121,54   |
| 1030150980 | 614942930520133301 | NORD | LOMBARDIA | MARONE               | 3.165  | 16.779,45  | -         | 16.779,45  |
| 1030150990 | 281342930453948401 | NORD | LOMBARDIA | MAZZANO              | 12.440 | 65.951,46  | 4.089,82  | 70.041,28  |
| 1030151000 | 771642929269267201 | NORD | LOMBARDIA | MILZANO              | 1.747  | 9.261,83   | 2.741,91  | 12.003,74  |
| 1030151010 | 714342930474663402 | NORD | LOMBARDIA | MONIGA DEL GARDA     | 2.596  | 13.762,86  | -         | 13.762,86  |
| 1030151020 | 412942930474631602 | NORD | LOMBARDIA | MONNO                | 535    | 2.836,34   | 608,84    | 3.445,18   |
| 1030151030 | 906742930543871702 | NORD | LOMBARDIA | MONTE ISOLA          | 1.709  | 9.060,37   | 2.048,32  | 11.108,69  |
| 1030151040 | 524442930457683001 | NORD | LOMBARDIA | MONTICELLI BRUSATI   | 4.546  | 24.100,91  | -         | 24.100,91  |
| 1030151050 | 995642930452472602 | NORD | LOMBARDIA | MONTICHIARI          | 25.902 | 137.321,11 | 25.144,69 | 162.465,81 |
| 1030151051 | 728442930529061501 | NORD | LOMBARDIA | MONTIRONE            | 5.147  | 27.287,15  | 5.281,61  | 32.568,76  |
| 1030151060 | 887042930519802501 | NORD | LOMBARDIA | MURA                 | 774    | 4.103,41   | 588,16    | 4.691,57   |
| 1030151070 | 979842930522363902 | NORD | LOMBARDIA | MUSCOLINE            | 2.679  | 14.202,89  | -         | 14.202,89  |
| 1030151080 | 586642930547111102 | NORD | LOMBARDIA | NAVE                 | 10.790 | 57.203,88  | -         | 57.203,88  |
| 1030151090 | 588742930541310501 | NORD | LOMBARDIA | NIARDO               | 2.027  | 10.746,27  | 341,83    | 11.088,10  |
| 1030151100 | 851642929800393702 | NORD | LOMBARDIA | NUVOLENTO            | 3.994  | 21.174,45  | 4.171,60  | 25.346,05  |
| 1030151110 | 969342930519945302 | NORD | LOMBARDIA | NUVOLERA             | 4.781  | 25.346,78  | 2.751,82  | 28.098,60  |
| 1030151120 | 267342930528504901 | NORD | LOMBARDIA | ODOLO                | 1.916  | 10.157,80  | 767,00    | 10.924,79  |
| 1030151130 | 735342930472325001 | NORD | LOMBARDIA | OFFLAGA              | 4.061  | 21.529,65  | 4.496,01  | 26.025,66  |
| 1030151140 | 317642930525368102 | NORD | LOMBARDIA | OME                  | 3.220  | 17.071,04  | 989,98    | 18.061,02  |
| 1030151150 | 816742930454170502 | NORD | LOMBARDIA | ONO SAN PIETRO       | 963    | 5.105,41   | 1.184,20  | 6.289,61   |
| 1030151160 | 394042929514211502 | NORD | LOMBARDIA | ORZINUOVI            | 12.520 | 66.375,58  | 3.643,17  | 70.018,75  |
| 1030151170 | 828542930528993801 | NORD | LOMBARDIA | ORZIVECCHI           | 2.456  | 13.020,64  | 3.921,24  | 16.941,88  |
| 1030151180 | 958242930542525701 | NORD | LOMBARDIA | OSPITALETTO          | 14.774 | 78.325,31  | 11.255,23 | 89.580,53  |
| 1030151190 | 158942930526499202 | NORD | LOMBARDIA | OSSIMO               | 1.444  | 7.655,46   | 2.433,92  | 10.089,38  |
| 1030151200 | 363842930473755601 | NORD | LOMBARDIA | PADENGHE SUL GARDA   | 4.684  | 24.832,53  | -         | 24.832,53  |
| 1030151210 | 285842930543680701 | NORD | LOMBARDIA | PADERNO FRANCIACORTA | 3.660  | 19.403,72  | 556,65    | 19.960,37  |
| 1030151220 | 785842930446725402 | NORD | LOMBARDIA | PAISCO LOVENO        | 185    | 980,79     | 247,23    | 1.228,02   |
| 1030151230 | 389342930335195702 | NORD | LOMBARDIA | PAITONE              | 2.125  | 11.265,82  | 1.971,19  | 13.237,01  |
| 1030151240 | 236742930543645202 | NORD | LOMBARDIA | PALAZZOLO SULL'OGLIO | 20.104 | 106.582,64 | 8.616,79  | 115.199,44 |
| 1030151250 | 475742930461738401 | NORD | LOMBARDIA | PARATICO             | 4.832  | 25.617,16  | -         | 25.617,16  |
| 1030151260 | 486042930519717701 | NORD | LOMBARDIA | PASPARDO             | 602    | 3.191,54   | 143,70    | 3.335,24   |
| 1030151270 | 858842930522413401 | NORD | LOMBARDIA | PASSIRANO            | 7.068  | 37.471,45  | -         | 37.471,45  |
| 1030151280 | 908642930541948102 | NORD | LOMBARDIA | PAVONE DEL MELLA     | 2.770  | 14.685,33  | 2.227,40  | 16.912,73  |
| 1030151300 | 374042930527670901 | NORD | LOMBARDIA | PERTIGA ALTA         | 543    | 2.878,75   | 353,23    | 3.233,98   |
| 1030151310 | 588642930455895302 | NORD | LOMBARDIA | PERTIGA BASSA        | 609    | 3.228,65   | 565,82    | 3.794,47   |
| 1030151320 | 797042930533526401 | NORD | LOMBARDIA | PEZZAZE              | 1.492  | 7.909,93   | 1.094,63  | 9.004,56   |
| 1030151330 | 366042930480305402 | NORD | LOMBARDIA | PIAN CAMUNO          | 4.741  | 25.134,72  | 7.090,34  | 32.225,06  |
| 1030151331 | 418842930480448501 | NORD | LOMBARDIA | PIANCOGNO            | 4.696  | 24.896,14  | 5.583,08  | 30.479,22  |
| 1030151340 | 199742930447737302 | NORD | LOMBARDIA | PISOGNE              | 7.963  | 42.216,35  | -         | 42.216,35  |
| 1030151350 | 795342930450598901 | NORD | LOMBARDIA | POLAVENO             | 2.510  | 13.306,93  | -         | 13.306,93  |
| 1030151360 | 459542930463913602 | NORD | LOMBARDIA | POLPENAZZE DEL GARDA | 2.706  | 14.346,03  | -         | 14.346,03  |
| 1030151370 | 301642930479679501 | NORD | LOMBARDIA | POMPIANO             | 3.760  | 19.933,88  | 2.434,77  | 22.368,65  |
| 1030151371 | 962342930468882301 | NORD | LOMBARDIA | PONCARALE            | 5.211  | 27.626,45  | 1.640,43  | 29.266,88  |
| 1030151390 | 404042930534149001 | NORD | LOMBARDIA | PONTE DI LEGNO       | 1.761  | 9.336,05   | -         | 9.336,05   |
| 1030151400 | 432342930529109301 | NORD | LOMBARDIA | PONTEVICO            | 7.138  | 37.842,56  | 6.400,28  | 44.242,84  |
| 1030151410 | 936842930526253202 | NORD | LOMBARDIA | PONTOGLIO            | 6.880  | 36.474,76  | 10.415,62 | 46.890,38  |
| 1030151420 | 921842930472659001 | NORD | LOMBARDIA | POZZOLENGO           | 3.523  | 18.677,41  | 3.093,36  | 21.770,77  |
| 1030151430 | 789242930473443202 | NORD | LOMBARDIA | PRALBOINO            | 2.923  | 15.496,47  | 3.341,10  | 18.837,57  |
| 1030151440 | 519542930528475701 | NORD | LOMBARDIA | PRESEGLIE            | 1.533  | 8.127,30   | 617,57    | 8.738,87   |
| 1030151460 | 609942930528550401 | NORD | LOMBARDIA | PREVALLE             | 6.950  | 36.845,87  | 10.921,31 | 47.767,18  |
| 1030151470 | 584842930549536902 | NORD | LOMBARDIA | PROVAGLIO D'ISEO     | 7.369  | 39.067,23  | 1.662,32  | 40.729,54  |
| 1030151480 | 326242930479798102 | NORD | LOMBARDIA | PROVAGLIO VAL SABBIA | 915    | 4.850,93   | 536,88    | 5.387,81   |
| 1030151490 | 823542930448997102 | NORD | LOMBARDIA | PUEGNAGO SUL GARDA   | 3.458  | 18.332,81  | 1.451,86  | 19.784,66  |
| 1030151500 | 391542930477955601 | NORD | LOMBARDIA | QUINZANO D'OGGIO     | 6.295  | 33.373,35  | 4.631,15  | 38.004,49  |
| 1030151510 | 543542930467923101 | NORD | LOMBARDIA | REMEDELLO            | 3.382  | 17.929,89  | 5.142,02  | 23.071,91  |
| 1030151520 | 742742930471636501 | NORD | LOMBARDIA | REZZATO              | 13.551 | 71.841,49  | -         | 71.841,49  |
| 1030151530 | 284142930545369602 | NORD | LOMBARDIA | ROCCAFRANCA          | 4.739  | 25.124,11  | 8.354,68  | 33.478,79  |
| 1030151540 | 299742930526227402 | NORD | LOMBARDIA | RODONGO SAIANO       | 9.776  | 51.828,09  | -         | 51.828,09  |
| 1030151550 | 873942930524909502 | NORD | LOMBARDIA | ROÈ VOLCIANO         | 4.515  | 23.936,56  | -         | 23.936,56  |
| 1030151560 | 736142930467949601 | NORD | LOMBARDIA | RONCADELLE           | 9.453  | 50.115,69  | 3.916,71  | 54.032,39  |
| 1030151570 | 285942930466952001 | NORD | LOMBARDIA | ROVATO               | 19.320 | 102.426,22 | 24.331,64 | 126.757,86 |
| 1030151580 | 642142930542004602 | NORD | LOMBARDIA | RUDIANO              | 5.810  | 30.802,09  | 13.229,23 | 44.031,31  |
| 1030151590 | 569442930455416802 | NORD | LOMBARDIA | SABBIO CHIESE        | 3.951  | 20.946,48  | 1.546,50  | 22.492,98  |
| 1030151600 | 337442930525066402 | NORD | LOMBARDIA | SALE MARASINO        | 3.347  | 17.744,33  | -         | 17.744,33  |
| 1030151610 | 178642930528419301 | NORD | LOMBARDIA | SALO                 | 10.521 | 55.777,76  | -         | 55.777,76  |




|            |                     |      |           |                        |        |            |           |            |
|------------|---------------------|------|-----------|------------------------|--------|------------|-----------|------------|
| 1030151620 | 583142930542128701  | NORD | LOMBARDIA | SAN FELICE DEL BENACO  | 3.427  | 18.168,46  | -         | 18.168,46  |
| 1030151630 | 523742930530552602  | NORD | LOMBARDIA | SAN GERVASIO BRESCIANO | 2.628  | 13.932,51  | 2.751,17  | 16.683,68  |
| 1030151631 | 831242930453786301  | NORD | LOMBARDIA | SAN PAOLO              | 4.505  | 23.883,55  | 7.876,24  | 31.759,79  |
| 1030151640 | 286642930459538102  | NORD | LOMBARDIA | SAN ZENO NAVIGLIO      | 4.763  | 25.251,35  | -         | 25.251,35  |
| 1030151650 | 705542930478356501  | NORD | LOMBARDIA | SAREZZO                | 13.289 | 70.452,48  | -         | 70.452,48  |
| 1030151651 | 246942930453237002  | NORD | LOMBARDIA | SAVIORE DELL'ADAMELLO  | 867    | 4.596,46   | 1.200,78  | 5.797,23   |
| 1030151660 | 736242930538538202  | NORD | LOMBARDIA | SELLERO                | 1.430  | 7.581,24   | 1.858,47  | 9.439,70   |
| 1030151670 | 583742930524576502  | NORD | LOMBARDIA | SENIGA                 | 1.419  | 7.522,92   | -         | 7.522,92   |
| 1030151680 | 474942930448140102  | NORD | LOMBARDIA | SERLE                  | 3.038  | 16.106,15  | 4.329,89  | 20.436,04  |
| 1030151690 | 738142930451961401  | NORD | LOMBARDIA | SIRMIONE               | 8.254  | 43.759,11  | -         | 43.759,11  |
| 1030151700 | 857842930460536701  | NORD | LOMBARDIA | SOIANO DEL LAGO        | 1.888  | 10.009,35  | -         | 10.009,35  |
| 1030151710 | 337842930452940302  | NORD | LOMBARDIA | SONICO                 | 1.259  | 6.674,67   | 1.258,13  | 7.932,80   |
| 1030151720 | 421942930525619301  | NORD | LOMBARDIA | SULZANO                | 1.943  | 10.300,94  | -         | 10.300,94  |
| 1030151730 | 702242930521210002  | NORD | LOMBARDIA | TAVERNOLE SUL MELLA    | 1.251  | 6.632,26   | 384,01    | 7.016,27   |
| 1030151740 | 287542930449605602  | NORD | LOMBARDIA | TEMU                   | 1.110  | 5.884,74   | 1.433,79  | 7.318,53   |
| 1030151750 | 811142930472130002  | NORD | LOMBARDIA | TIGNALE                | 1.227  | 6.505,02   | 1.415,21  | 7.920,23   |
| 1030151760 | 293242930550733201  | NORD | LOMBARDIA | TORBOLE CASAGLIA       | 6.535  | 34.645,72  | 6.112,61  | 40.758,33  |
| 1030151770 | 824542930464352301  | NORD | LOMBARDIA | TOSCOLANO-MADERNO      | 7.881  | 41.781,63  | 3.441,31  | 45.222,94  |
| 1030151780 | 304542930461310101  | NORD | LOMBARDIA | TRAVAGLIATO            | 13.986 | 74.147,68  | 11.874,61 | 86.022,29  |
| 1030151790 | 774642930478609202  | NORD | LOMBARDIA | TREMOSINE SUL GARDA    | 2.103  | 11.149,19  | 2.900,98  | 14.050,17  |
| 1030151800 | 638042930538055401  | NORD | LOMBARDIA | TRENZANO               | 5.448  | 28.882,92  | 10.047,26 | 38.930,18  |
| 1030151810 | 842942930546835001  | NORD | LOMBARDIA | TREVISO BRESCIANO      | 519    | 2.751,51   | 944,52    | 3.696,03   |
| 1030151820 | 123742930480013402  | NORD | LOMBARDIA | URAGO D'OGGIO          | 3.751  | 19.886,17  | 8.032,59  | 27.918,76  |
| 1030151830 | 651942930478231102  | NORD | LOMBARDIA | VALLIO TERME           | 1.441  | 7.639,55   | 860,00    | 8.499,56   |
| 1030151850 | 655342930543181102  | NORD | LOMBARDIA | VALVESTINO             | 179    | 948,98     | 168,47    | 1.117,45   |
| 1030151860 | 236042930547778101  | NORD | LOMBARDIA | VEROLANUOVA            | 8.190  | 43.419,81  | 1.243,37  | 44.663,18  |
| 1030151870 | 817542930478283502  | NORD | LOMBARDIA | VEROLAVECCHIA          | 3.758  | 19.923,28  | -         | 19.923,28  |
| 1030151880 | 558842930527041001  | NORD | LOMBARDIA | VESTONE                | 4.316  | 22.881,55  | 1.269,01  | 24.150,56  |
| 1030151890 | 455042930478737701  | NORD | LOMBARDIA | VEZZA D'OGGIO          | 1.444  | 7.655,46   | 1.192,39  | 8.847,85   |
| 1030151900 | 757442930466583202  | NORD | LOMBARDIA | VILLA CARCINA          | 10.792 | 57.214,48  | 281,84    | 57.496,32  |
| 1030151910 | 495942930536112302  | NORD | LOMBARDIA | VILLACHIARA            | 1.416  | 7.507,01   | 1.952,38  | 9.459,40   |
| 1030151920 | 241142930465417902  | NORD | LOMBARDIA | VILLANUOVA SUL CLISI   | 5.812  | 30.812,69  | 3.256,79  | 34.069,48  |
| 1030151930 | 841642930459290601  | NORD | LOMBARDIA | VIONE                  | 667    | 3.536,14   | 835,28    | 4.371,42   |
| 1030151940 | 906742930466029301  | NORD | LOMBARDIA | VISANO                 | 1.978  | 10.486,49  | 1.163,63  | 11.650,13  |
| 1030151950 | 479342930540753401  | NORD | LOMBARDIA | VOBARNO                | 8.142  | 43.165,33  | 9.658,35  | 52.823,69  |
| 1030151960 | 541342930547951202  | NORD | LOMBARDIA | ZONE                   | 1.049  | 5.561,34   | 557,15    | 6.118,49   |
| 1030240030 | 438242930510427602  | NORD | LOMBARDIA | ALBAVILLA              | 6.354  | 33.686,14  | -         | 33.686,14  |
| 1030240040 | 976642928236013301  | NORD | LOMBARDIA | ALBESE CON CASSANO     | 4.228  | 22.415,01  | -         | 22.415,01  |
| 1030240050 | 258242930532428802  | NORD | LOMBARDIA | ALBIOLO                | 2.742  | 14.536,89  | 6.311,94  | 20.848,83  |
| 1030240060 | 189542930532566802  | NORD | LOMBARDIA | ALSERIO                | 1.265  | 6.706,48   | -         | 6.706,48   |
| 1030240065 | 384148455417316101  | NORD | LOMBARDIA | ALTA VALLE INTELVI     | 2.946  | 15.618,41  | 6.788,70  | 22.407,11  |
| 1030240070 | 993842930464478901  | NORD | LOMBARDIA | ALZATE BRIANZA         | 4.953  | 26.258,65  | -         | 26.258,65  |
| 1030240090 | 481642928135551001  | NORD | LOMBARDIA | ANZANO DEL PARCO       | 1.812  | 9.606,43   | -         | 9.606,43   |
| 1030240100 | 918742930531152201  | NORD | LOMBARDIA | APIANO GENTILE         | 7.779  | 41.240,87  | -         | 41.240,87  |
| 1030240110 | 653942930509065402  | NORD | LOMBARDIA | ARGEGNO                | 654    | 3.467,22   | -         | 3.467,22   |
| 1030240120 | 403042930510952501  | NORD | LOMBARDIA | AROSIO                 | 5.087  | 26.969,06  | -         | 26.969,06  |
| 1030240130 | 461842929550832801  | NORD | LOMBARDIA | ASSO                   | 3.579  | 18.974,30  | 1.899,61  | 20.873,91  |
| 1030240150 | 945342928042164101  | NORD | LOMBARDIA | BARNI                  | 565    | 2.995,38   | 753,42    | 3.748,80   |
| 1030240191 | 813442930534812601  | NORD | LOMBARDIA | BELLAGIO               | 3.707  | 19.652,90  | -         | 19.652,90  |
| 1030240210 | 173342930511232501  | NORD | LOMBARDIA | BENE LARIO             | 330    | 1.749,52   | 1.191,90  | 2.941,41   |
| 1030240220 | 404342930530450502  | NORD | LOMBARDIA | BEREGAZZO CON FIGLIARO | 2.767  | 14.669,43  | 4.723,65  | 19.393,08  |
| 1030240230 | 313642930460297502  | NORD | LOMBARDIA | BINAGO                 | 4.831  | 25.611,86  | 8.483,23  | 34.095,09  |
| 1030240240 | 308942930464928901  | NORD | LOMBARDIA | BIZZARONE              | 1.654  | 8.768,79   | 5.598,19  | 14.366,98  |
| 1030240250 | 514142930543922802  | NORD | LOMBARDIA | BLESSAGNO              | 282    | 1.495,04   | 778,54    | 2.273,59   |
| 1030240260 | 869642930544401701  | NORD | LOMBARDIA | BLEVIO                 | 1.184  | 6.277,05   | -         | 6.277,05   |
| 1030240280 | 726042927945167401  | NORD | LOMBARDIA | BREGNANO               | 6.503  | 34.476,07  | -         | 34.476,07  |
| 1030240290 | 893142927975166402  | NORD | LOMBARDIA | BRENNA                 | 2.148  | 11.387,76  | -         | 11.387,76  |
| 1030240300 | 573842929155647901  | NORD | LOMBARDIA | BRIENNO                | 329    | 1.744,21   | -         | 1.744,21   |
| 1030240320 | 783942930531632201  | NORD | LOMBARDIA | BRUNATE                | 1.710  | 9.065,67   | -         | 9.065,67   |
| 1030240340 | 632242928726267002  | NORD | LOMBARDIA | BULGAROGROSSO          | 4.104  | 21.757,62  | 1.582,67  | 23.340,29  |
| 1030240350 | 842042928932295402  | NORD | LOMBARDIA | CABIATE                | 7.493  | 39.724,62  | -         | 39.724,62  |
| 1030240360 | 601842930531541802  | NORD | LOMBARDIA | CADORAGO               | 7.995  | 42.386,00  | -         | 42.386,00  |
| 1030240370 | 469142930532768202  | NORD | LOMBARDIA | CAGLIO                 | 483    | 2.560,66   | 334,54    | 2.895,19   |
| 1030240390 | 567842930533979901  | NORD | LOMBARDIA | CAMPIONE D'ITALIA      | 1.961  | 10.396,37  | -         | 10.396,37  |
| 1030240400 | 928942930531496402  | NORD | LOMBARDIA | CANTU                  | 40.007 | 212.099,67 | -         | 212.099,67 |
| 1030240410 | 648842930460023301  | NORD | LOMBARDIA | CANZO                  | 5.167  | 27.393,18  | 726,93    | 28.120,11  |
| 1030240420 | 714042930508735101  | NORD | LOMBARDIA | CAPIAGO INTIMIANO      | 5.535  | 29.344,16  | -         | 29.344,16  |
| 1030240430 | 683842930531713201  | NORD | LOMBARDIA | CARATE URIO            | 1.168  | 6.192,23   | -         | 6.192,23   |
| 1030240431 | 307142929091435101  | NORD | LOMBARDIA | CARBONATE              | 2.960  | 15.682,63  | -         | 15.682,63  |
| 1030240440 | 647242930515716702  | NORD | LOMBARDIA | CARIMATE               | 4.512  | 23.920,66  | -         | 23.920,66  |
| 1030240450 | 664042930459310502  | NORD | LOMBARDIA | CARLAZZO               | 3.177  | 16.843,07  | 14.904,08 | 31.747,15  |
| 1030240460 | 822542930518122602  | NORD | LOMBARDIA | CARUGO                 | 6.635  | 35.175,88  | 1.072,21  | 36.248,09  |
| 1030240500 | 655142928726124202  | NORD | LOMBARDIA | CASLINO D'ERBA         | 1.649  | 8.742,28   | -         | 8.742,28   |
| 1030240510 | 912542930515904602  | NORD | LOMBARDIA | CASNATE CON BERNATE    | 4.974  | 26.369,98  | -         | 26.369,98  |
| 1030240530 | 445042930530644301  | NORD | LOMBARDIA | CASSINA RIZZARDI       | 3.351  | 17.765,54  | -         | 17.765,54  |
| 1030240560 | 254242930530851801  | NORD | LOMBARDIA | CASTELMARTE            | 1.287  | 6.823,11   | 72,12     | 6.895,23   |
| 1030240570 | 228042930509501002  | NORD | LOMBARDIA | CASTELNUOVO BOZZENTE   | 889    | 4.713,09   | 929,56    | 5.642,65   |
| 1030240590 | 701642928043515102  | NORD | LOMBARDIA | CAVARGNA               | 208    | 1.102,73   | 1.351,20  | 2.453,93   |
| 1030240595 | 335851611372340801  | NORD | LOMBARDIA | CENTRO VALLE INTELVI   | 3.546  | 18.799,35  | 7.513,95  | 26.313,29  |
| 1030240600 | 366942929242165902  | NORD | LOMBARDIA | CERANO D'INTELVI       | 536    | 2.841,64   | 1.466,72  | 4.308,36   |
| 1030240610 | 706642929448664401  | NORD | LOMBARDIA | CERMENATE              | 9.236  | 48.965,25  | -         | 48.965,25  |
| 1030240620 | 705142930518615901  | NORD | LOMBARDIA | CERNOBBIO              | 6.701  | 35.525,78  | -         | 35.525,78  |
| 1030240650 | 833042929126817802  | NORD | LOMBARDIA | CIRIMIDO               | 2.136  | 11.324,14  | -         | 11.324,14  |
| 1030240680 | 941342930461458301  | NORD | LOMBARDIA | CLAINO CON OSTENO      | 550    | 2.915,86   | 2.364,46  | 5.280,32   |
| 1030240710 | 279942930518740602  | NORD | LOMBARDIA | COLONNO                | 506    | 2.682,59   | 735,56    | 3.418,15   |
| 1030240715 | 947642930545755901  | NORD | LOMBARDIA | COLVERDE               | 5.416  | 28.713,27  | 6.178,55  | 34.891,83  |
| 1030240720 | 223242930515474901  | NORD | LOMBARDIA | COMO                   | 82.522 | 437.495,67 | -         | 437.495,67 |
| 1030240740 | 33354293053226401   | NORD | LOMBARDIA | CORRIDO                | 831    | 4.405,60   | 4.488,51  | 8.894,11   |
| 1030240780 | 409742930518180302  | NORD | LOMBARDIA | CREMA                  | 677    | 3.589,16   | 1.643,40  | 5.232,56   |
| 1030240790 | 912742930532192501  | NORD | LOMBARDIA | CUCCIGLIO              | 3.408  | 18.067,73  | -         | 18.067,73  |
| 1030240800 | 505642930531559201  | NORD | LOMBARDIA | CUSINO                 | 223    | 1.182,25   | 969,79    | 2.152,04   |
| 1030240820 | 588942930454522301  | NORD | LOMBARDIA | DIZZASCO               | 619    | 3.281,67   | 185,32    | 3.466,99   |
| 1030240840 | 441242928932386902  | NORD | LOMBARDIA | DOMASO                 | 1.479  | 7.841,01   | -         | 7.841,01   |
| 1030240850 | 277842930518285201  | NORD | LOMBARDIA | DONGO                  | 3.356  | 17.792,05  | 3.364,41  | 21.156,46  |
| 1030240870 | 408342930534809402  | NORD | LOMBARDIA | DOSSO DEL LIRO         | 252    | 1.335,99   | 952,57    | 2.288,57   |
| 1030240890 | 2871429305456935102 | NORD | LOMBARDIA | ERBA                   | 16.323 | 86.537,43  | -         | 86.537,43  |
| 1030240910 | 384942928967210401  | NORD | LOMBARDIA | EUPILIO                | 2.592  | 13.741,65  | -         | 13.741,65  |
| 1030240920 | 187442930519530002  | NORD | LOMBARDIA | FAGGETTO LARIO         | 1.207  | 6.398,99   | -         | 6.398,99   |
| 1030240930 | 653842929400256501  | NORD | LOMBARDIA | FALOPPIO               | 4.763  | 25.251,35  | 12.439,45 | 37.690,80  |
| 1030240940 | 904042929922159801  | NORD | LOMBARDIA | FENEGRÒ                | 3.231  | 17.129,35  | -         | 17.129,35  |




|            |                     |      |           |                             |        |            |           |            |
|------------|---------------------|------|-----------|-----------------------------|--------|------------|-----------|------------|
| 1030240950 | 728442930545119902  | NORD | LOMBARDIA | FIGINO SERENZA              | 5.148  | 27.292,45  | 855,72    | 28.148,17  |
| 1030240960 | 583442930447834902  | NORD | LOMBARDIA | FINO MORNASCO               | 9.860  | 52.273,42  | -         | 52.273,42  |
| 1030241000 | 944442930542017101  | NORD | LOMBARDIA | GARZENO                     | 739    | 3.917,86   | 1.709,98  | 5.627,83   |
| 1030241010 | 433042930523638701  | NORD | LOMBARDIA | GERA LARIO                  | 1.037  | 5.497,72   | 949,76    | 6.447,48   |
| 1030241030 | 233142930545192801  | NORD | LOMBARDIA | GRANDATE                    | 2.842  | 15.067,05  | -         | 15.067,05  |
| 1030241040 | 658142930546394001  | NORD | LOMBARDIA | GRANDOLA ED UNITI           | 1.313  | 6.960,95   | 4.267,38  | 11.228,33  |
| 1030241055 | 981942930550596201  | NORD | LOMBARDIA | GRAVEDONA ED UNITI          | 4.197  | 22.250,66  | 2.997,45  | 25.248,11  |
| 1030241060 | 906342930525706801  | NORD | LOMBARDIA | GRIANTE                     | 633    | 3.355,89   | 693,27    | 4.049,16   |
| 1030241070 | 884942928726710702  | NORD | LOMBARDIA | GUANZATE                    | 5.805  | 30.775,58  | -         | 30.775,58  |
| 1030241110 | 412542930544672702  | NORD | LOMBARDIA | INVERIGO                    | 9.186  | 48.700,17  | -         | 48.700,17  |
| 1030241120 | 799942929166177302  | NORD | LOMBARDIA | LAGLIO                      | 918    | 4.866,84   | -         | 4.866,84   |
| 1030241130 | 878942930477741302  | NORD | LOMBARDIA | LAINO                       | 525    | 2.783,32   | 1.695,01  | 4.478,33   |
| 1030241140 | 324442930545607801  | NORD | LOMBARDIA | LAMBRUGO                    | 2.538  | 13.455,37  | -         | 13.455,37  |
| 1030241160 | 374442930475103502  | NORD | LOMBARDIA | LASNIGO                     | 473    | 2.507,64   | 451,69    | 2.959,33   |
| 1030241190 | 671642928739595002  | NORD | LOMBARDIA | LEZZENO                     | 2.050  | 10.868,21  | 1.447,43  | 12.315,64  |
| 1030241220 | 291642930542641001  | NORD | LOMBARDIA | LIMIDO COMASCO              | 3.853  | 20.426,93  | -         | 20.426,93  |
| 1030241230 | 517542930447311702  | NORD | LOMBARDIA | LIPOMO                      | 5.971  | 31.655,64  | -         | 31.655,64  |
| 1030241240 | 636442930520175701  | NORD | LOMBARDIA | LIVO                        | 171    | 906,57     | 306,01    | 1.212,58   |
| 1030241250 | 341442930475907401  | NORD | LOMBARDIA | LOCATE VARESI               | 4.355  | 23.088,31  | 310,85    | 23.399,16  |
| 1030241270 | 964142930517458502  | NORD | LOMBARDIA | LOMAZZO                     | 9.988  | 52.952,02  | -         | 52.952,02  |
| 1030241280 | 794542930101290201  | NORD | LOMBARDIA | LONGONE AL SEGRINO          | 1.918  | 10.168,40  | -         | 10.168,40  |
| 1030241290 | 503342929284336901  | NORD | LOMBARDIA | LUISAGO                     | 2.724  | 14.441,46  | -         | 14.441,46  |
| 1030241300 | 921742930454453502  | NORD | LOMBARDIA | LURAGO D'ERBA               | 5.366  | 28.448,19  | -         | 28.448,19  |
| 1030241310 | 286342930526716102  | NORD | LOMBARDIA | LURAGO MARINONE             | 2.626  | 13.921,91  | -         | 13.921,91  |
| 1030241320 | 321242930519562901  | NORD | LOMBARDIA | LURATE CACCIVIO             | 9.846  | 52.199,20  | 5.467,15  | 57.666,35  |
| 1030241330 | 739242930521845301  | NORD | LOMBARDIA | MAGREGGIO                   | 676    | 3.583,86   | 348,99    | 3.932,84   |
| 1030241370 | 719742930478003601  | NORD | LOMBARDIA | MARIANO COMENSE             | 25.191 | 133.551,70 | -         | 133.551,70 |
| 1030241380 | 661242930541930402  | NORD | LOMBARDIA | MASLIANICO                  | 3.331  | 17.659,51  | 5.431,66  | 23.091,17  |
| 1030241390 | 977042929766802001  | NORD | LOMBARDIA | MENAGGIO                    | 3.101  | 16.440,15  | 1.161,49  | 17.601,64  |
| 1030241410 | 678642930458165102  | NORD | LOMBARDIA | MERONE                      | 4.106  | 21.768,22  | 767,34    | 22.535,56  |
| 1030241460 | 257742930463712801  | NORD | LOMBARDIA | MOLTRASIO                   | 1.598  | 8.471,90   | -         | 8.471,90   |
| 1030241470 | 496642930543573801  | NORD | LOMBARDIA | MONGUZZO                    | 2.370  | 12.564,71  | -         | 12.564,71  |
| 1030241480 | 329042930528042701  | NORD | LOMBARDIA | MONTANO LUCINO              | 5.274  | 27.960,45  | -         | 27.960,45  |
| 1030241490 | 605042930463498402  | NORD | LOMBARDIA | MONTEMEZZO                  | 224    | 1.187,55   | 495,89    | 1.683,44   |
| 1030241510 | 441742930543287101  | NORD | LOMBARDIA | MONTORFANO                  | 2.549  | 13.513,69  | -         | 13.513,69  |
| 1030241521 | 153842930524916302  | NORD | LOMBARDIA | MOZZATE                     | 8.960  | 47.502,01  | -         | 47.502,01  |
| 1030241530 | 914642930227350201  | NORD | LOMBARDIA | MUSSO                       | 972    | 5.153,12   | 1.402,73  | 6.555,85   |
| 1030241540 | 724242930452538101  | NORD | LOMBARDIA | NESSO                       | 1.212  | 6.425,50   | 1.301,20  | 7.726,70   |
| 1030241560 | 367842930518636802  | NORD | LOMBARDIA | NOVEDRATE                   | 2.853  | 15.125,36  | -         | 15.125,36  |
| 1030241590 | 816742930474717402  | NORD | LOMBARDIA | OLGIATE COMASCO             | 11.682 | 61.932,87  | 10.857,72 | 72.790,60  |
| 1030241620 | 852842930525394302  | NORD | LOMBARDIA | OLTRONA DI SAN MAMETTE      | 2.379  | 12.612,42  | -         | 12.612,42  |
| 1030241630 | 551242930525237102  | NORD | LOMBARDIA | ORSENIIGO                   | 2.736  | 14.505,08  | -         | 14.505,08  |
| 1030241700 | 457142930456083901  | NORD | LOMBARDIA | PEGLIO                      | 191    | 1.012,60   | 518,53    | 1.531,13   |
| 1030241720 | 335842930479885101  | NORD | LOMBARDIA | PIANELLO DEL LARIO          | 1.042  | 5.524,23   | 796,94    | 6.321,17   |
| 1030241730 | 858742929493923202  | NORD | LOMBARDIA | PIGRA                       | 235    | 1.245,87   | 561,34    | 1.807,21   |
| 1030241740 | 979142930452664002  | NORD | LOMBARDIA | PLESIO                      | 832    | 4.410,90   | 759,52    | 5.170,42   |
| 1030241750 | 477342930525142301  | NORD | LOMBARDIA | POGNANA LARIO               | 681    | 3.610,37   | 81,42     | 3.691,78   |
| 1030241760 | 999342930468853301  | NORD | LOMBARDIA | PONNA                       | 239    | 1.267,07   | 857,91    | 2.124,98   |
| 1030241770 | 452142930534008702  | NORD | LOMBARDIA | PONTE LAMBRO                | 4.326  | 22.934,57  | 1.176,61  | 24.111,17  |
| 1030241780 | 176942930476904801  | NORD | LOMBARDIA | PORLEZZA                    | 4.964  | 26.316,96  | 18.797,93 | 45.114,90  |
| 1030241810 | 564242930479823502  | NORD | LOMBARDIA | PROSERPIO                   | 927    | 4.914,55   | -         | 4.914,55   |
| 1030241820 | 588142930449937102  | NORD | LOMBARDIA | PUSIANO                     | 1.372  | 7.273,75   | -         | 7.273,75   |
| 1030241840 | 457742930540380202  | NORD | LOMBARDIA | REZZAGO                     | 295    | 1.563,96   | -         | 1.563,96   |
| 1030241860 | 899142930458916502  | NORD | LOMBARDIA | RODERO                      | 1.333  | 7.066,98   | 5.315,40  | 12.382,38  |
| 1030241880 | 351342930537264801  | NORD | LOMBARDIA | RONAGO                      | 1.716  | 9.097,48   | 6.151,72  | 15.249,20  |
| 1030241890 | 128342930480027202  | NORD | LOMBARDIA | ROVELLASCA                  | 7.804  | 41.373,41  | -         | 41.373,41  |
| 1030241900 | 368042930549846802  | NORD | LOMBARDIA | ROVELLO PORRO               | 6.144  | 32.572,81  | -         | 32.572,81  |
| 1030241910 | 8739429305204006502 | NORD | LOMBARDIA | SALA COMACINA               | 507    | 2.687,89   | -         | 2.687,89   |
| 1030241920 | 743142930464727701  | NORD | LOMBARDIA | SAN BARTOLOMEO VAL CAVARGNA | 966    | 5.280,36   | 5.879,50  | 11.159,86  |
| 1030241940 | 653042930542015202  | NORD | LOMBARDIA | SAN FERMO DELLA BATTAGLIA   | 7.820  | 41.458,23  | -         | 41.458,23  |
| 1030241950 | 111742930546032201  | NORD | LOMBARDIA | SAN NAZZARO VAL CAVARGNA    | 298    | 1.579,87   | 1.473,88  | 3.053,74   |
| 1030241971 | 939042930548332801  | NORD | LOMBARDIA | SAN SIRO                    | 1.724  | 9.139,90   | 3.794,08  | 12.933,97  |
| 1030241980 | 339842930447217001  | NORD | LOMBARDIA | SCHIGNANO                   | 858    | 4.548,74   | 2.336,90  | 6.885,65   |
| 1030241990 | 868942930452894801  | NORD | LOMBARDIA | SENNA COMASCO               | 3.182  | 16.689,58  | 311,25    | 17.100,83  |
| 1030242025 | 809654705720727801  | NORD | LOMBARDIA | SOLBIATE CON CAGNO          | 4.658  | 24.694,69  | 8.519,53  | 33.214,21  |
| 1030242030 | 467142930529166402  | NORD | LOMBARDIA | SORICO                      | 1.263  | 6.695,88   | 3.136,33  | 9.832,21   |
| 1030242040 | 933242930449161502  | NORD | LOMBARDIA | SORMANO                     | 646    | 3.424,81   | 710,15    | 4.134,96   |
| 1030242050 | 815142930534968402  | NORD | LOMBARDIA | STAZZONA                    | 598    | 3.170,34   | 1.305,42  | 4.475,75   |
| 1030242080 | 63144293045359201   | NORD | LOMBARDIA | TAVERNERIO                  | 5.805  | 30.775,58  | -         | 30.775,58  |
| 1030242090 | 186842930478135802  | NORD | LOMBARDIA | TORNO                       | 1.153  | 6.112,70   | -         | 6.112,70   |
| 1030242105 | 881242930544245001  | NORD | LOMBARDIA | TREMEZZINA                  | 5.141  | 27.255,34  | 546,89    | 27.802,23  |
| 1030242120 | 686442930474073202  | NORD | LOMBARDIA | TREZZONE                    | 231    | 1.224,66   | 467,26    | 1.691,92   |
| 1030242130 | 265842930543162202  | NORD | LOMBARDIA | TURATE                      | 9.507  | 50.401,97  | -         | 50.401,97  |
| 1030242140 | 979542930462907701  | NORD | LOMBARDIA | UGGIATE-TREVANO             | 4.957  | 26.279,85  | 12.607,66 | 38.887,51  |
| 1030242150 | 173742930479305901  | NORD | LOMBARDIA | VALBRONA                    | 2.639  | 13.990,83  | 1.795,04  | 15.785,87  |
| 1030242180 | 948842930479969002  | NORD | LOMBARDIA | VALMOREA                    | 2.683  | 14.224,10  | 6.312,85  | 20.536,94  |
| 1030242190 | 794742930479829901  | NORD | LOMBARDIA | VAL REZZO                   | 164    | 869,46     | 1.135,98  | 2.005,44   |
| 1030242200 | 917342928932595901  | NORD | LOMBARDIA | VALSOLDA                    | 1.530  | 8.111,39   | 7.924,53  | 16.035,92  |
| 1030242220 | 593342930550723402  | NORD | LOMBARDIA | VELESO                      | 218    | 1.155,74   | 11,90     | 1.167,64   |
| 1030242240 | 593542930527158301  | NORD | LOMBARDIA | VENIANO                     | 3.053  | 16.185,68  | 485,08    | 16.670,76  |
| 1030242250 | 926942930478740102  | NORD | LOMBARDIA | VERCANÀ                     | 747    | 3.960,27   | 967,08    | 4.927,35   |
| 1030242280 | 806042930470171401  | NORD | LOMBARDIA | VERTEMATE CON MINOPRIO      | 4.138  | 21.937,87  | -         | 21.937,87  |
| 1030242300 | 55394293053403801   | NORD | LOMBARDIA | VILLA GUARDIA               | 8.018  | 42.507,94  | -         | 42.507,94  |
| 1030242310 | 237142930537923602  | NORD | LOMBARDIA | ZELBIO                      | 199    | 1.055,01   | 74,88     | 1.129,89   |
| 1030260010 | 194742930533156002  | NORD | LOMBARDIA | ACQUANEGRA CREMONESE        | 1.173  | 6.218,73   | 150,23    | 6.368,97   |
| 1030260020 | 419142930510250002  | NORD | LOMBARDIA | AGNADELLO                   | 3.918  | 20.771,53  | 1.706,85  | 22.478,37  |
| 1030260030 | 363742929725351301  | NORD | LOMBARDIA | ANNICCO                     | 2.036  | 10.793,98  | 633,02    | 11.427,01  |
| 1030260040 | 397842930476469701  | NORD | LOMBARDIA | AZZANELLO                   | 624    | 3.308,18   | 102,64    | 3.410,82   |
| 1030260050 | 874842930531525802  | NORD | LOMBARDIA | BAGNOLO CREMASCO            | 4.885  | 25.898,14  | 965,92    | 26.864,06  |
| 1030260060 | 253342930533526902  | NORD | LOMBARDIA | BONEMERSE                   | 1.503  | 7.968,25   | -         | 7.968,25   |
| 1030260070 | 426542928728354801  | NORD | LOMBARDIA | BORDOLANO                   | 596    | 3.159,73   | 184,09    | 3.343,82   |
| 1030260090 | 189742927986105002  | NORD | LOMBARDIA | CALVATONE                   | 1.194  | 6.330,07   | 1.559,94  | 7.890,00   |
| 1030260100 | 137442928091164701  | NORD | LOMBARDIA | CAMISANO                    | 1.245  | 6.600,45   | 1.053,65  | 7.654,10   |
| 1030260101 | 149642928653501701  | NORD | LOMBARDIA | CAMPAGNOLA CREMASCA         | 676    | 3.583,86   | -         | 3.583,86   |
| 1030260110 | 523542930517232102  | NORD | LOMBARDIA | CAPERGNANICA                | 2.158  | 11.440,78  | -         | 11.440,78  |
| 1030260120 | 3398429297963711401 | NORD | LOMBARDIA | CAPPELLA CANTONE            | 546    | 2.894,65   | -         | 2.894,65   |
| 1030260130 | 814242928664083701  | NORD | LOMBARDIA | CAPPELLA DE' PICENARDI      | 410    | 2.173,64   | 943,00    | 3.116,64   |
| 1030260140 | 443942930515762202  | NORD | LOMBARDIA | CAPRALBA                    | 2.324  | 12.320,83  | 368,81    | 12.689,65  |
| 1030260150 | 694942930509632101  | NORD | LOMBARDIA | CASALBUTTANO ED UNITI       | 3.810  | 20.198,96  | 163,28    | 20.362,23  |
| 1030260160 | 12284293054949401   | NORD | LOMBARDIA | CASALE CREMASCO-VIDOLASCO   | 1.867  | 9.898,02   | 1.450,96  | 11.348,98  |



|            |                    |      |           |                               |        |            |          |            |
|------------|--------------------|------|-----------|-------------------------------|--------|------------|----------|------------|
| 1030260170 | 239242930463967601 | NORD | LOMBARDIA | CASALETTO CEREDANO            | 1.152  | 6.107,40   | -        | 6.107,40   |
| 1030260180 | 443642930533744301 | NORD | LOMBARDIA | CASALETTO DI SOPRA            | 541    | 2.668,15   | 610,06   | 3.478,21   |
| 1030260190 | 284342929118846901 | NORD | LOMBARDIA | CASALETTO VAPRIO              | 1.802  | 9.553,42   | 1.637,82 | 11.191,24  |
| 1030260200 | 951842928006351602 | NORD | LOMBARDIA | CASALMAGGIORE                 | 15.445 | 81.882,66  | 375,01   | 82.257,67  |
| 1030260210 | 942442930460632602 | NORD | LOMBARDIA | CASALMORANO                   | 1.622  | 8.599,14   | 290,04   | 8.889,18   |
| 1030260220 | 973542930517808201 | NORD | LOMBARDIA | CASTELDIDONE                  | 570    | 3.021,89   | 296,84   | 3.318,73   |
| 1030260230 | 146242930520059602 | NORD | LOMBARDIA | CASTEL GABBIANO               | 445    | 2.359,20   | 556,92   | 2.916,12   |
| 1030260240 | 919242930520752401 | NORD | LOMBARDIA | CASTELLEONE                   | 9.483  | 50.274,73  | -        | 50.274,73  |
| 1030260250 | 655442930510824702 | NORD | LOMBARDIA | CASTELVERDE                   | 5.685  | 30.139,39  | -        | 30.139,39  |
| 1030260260 | 446042930461902202 | NORD | LOMBARDIA | CASTELVISCONTI                | 283    | 1.500,34   | 442,71   | 1.943,05   |
| 1030260270 | 678742930462308501 | NORD | LOMBARDIA | CELLA DATI                    | 500    | 2.650,78   | 12,37    | 2.663,15   |
| 1030260280 | 544842929091483101 | NORD | LOMBARDIA | CHIEVE                        | 2.271  | 12.039,85  | 94,19    | 12.134,04  |
| 1030260290 | 918542929467168701 | NORD | LOMBARDIA | CICOGNOLO                     | 927    | 4.914,55   | 411,79   | 5.326,34   |
| 1030260300 | 193242930529969302 | NORD | LOMBARDIA | CINGIA DE' BOTTI              | 1.220  | 6.467,91   | 1.617,01 | 8.084,92   |
| 1030260310 | 691242930519659401 | NORD | LOMBARDIA | CORTE DE' CORTESI CON CIGNONE | 1.082  | 5.736,29   | 966,72   | 6.703,02   |
| 1030260320 | 223242929687182701 | NORD | LOMBARDIA | CORTE DE' FRATI               | 1.370  | 7.263,14   | -        | 7.263,14   |
| 1030260330 | 719642930515572502 | NORD | LOMBARDIA | CREDERA RUBBIANO              | 1.572  | 8.334,06   | -        | 8.334,06   |
| 1030260340 | 903142930518312801 | NORD | LOMBARDIA | CREMA                         | 34.487 | 182.835,04 | -        | 182.835,04 |
| 1030260350 | 831542930518419202 | NORD | LOMBARDIA | CREMONA                       | 72.680 | 385.317,68 | -        | 385.317,68 |
| 1030260360 | 971842928119434301 | NORD | LOMBARDIA | CREMOSANO                     | 1.753  | 9.293,64   | -        | 9.293,64   |
| 1030260370 | 967242930460534302 | NORD | LOMBARDIA | CROTTA D'ADDA                 | 650    | 3.446,02   | 471,18   | 3.917,20   |
| 1030260380 | 214942930521792701 | NORD | LOMBARDIA | CUMIGNANO SUL NAVIGLIO        | 437    | 2.316,78   | 528,80   | 2.845,58   |
| 1030260390 | 689242930533588202 | NORD | LOMBARDIA | DEROVERE                      | 306    | 1.622,28   | 87,63    | 1.709,91   |
| 1030260400 | 945442930518184901 | NORD | LOMBARDIA | DOVERA                        | 3.825  | 20.278,48  | 1.164,54 | 21.443,02  |
| 1030260420 | 361342930477354902 | NORD | LOMBARDIA | FIESCO                        | 1.200  | 6.361,88   | 937,48   | 7.299,35   |
| 1030260430 | 523542930542853201 | NORD | LOMBARDIA | FORMIGARA                     | 1.047  | 5.550,74   | 960,40   | 6.511,14   |
| 1030260440 | 526442930545311801 | NORD | LOMBARDIA | GABBIONETA-BINANUOVA          | 870    | 4.612,36   | 569,64   | 5.182,00   |
| 1030260450 | 441242930516479301 | NORD | LOMBARDIA | GADESCO-PIEVE DELMONA         | 1.954  | 10.359,26  | 905,55   | 11.264,81  |
| 1030260460 | 326242930475913001 | NORD | LOMBARDIA | GENIVOLTA                     | 1.175  | 6.229,34   | 1.082,20 | 7.311,54   |
| 1030260470 | 866042928912051802 | NORD | LOMBARDIA | GERRE DE' CAPRIOLI            | 1.329  | 7.045,78   | -        | 7.045,78   |
| 1030260480 | 145042930516473101 | NORD | LOMBARDIA | GOMBITO                       | 621    | 3.292,27   | 362,35   | 3.654,62   |
| 1030260490 | 481142930475809902 | NORD | LOMBARDIA | GRONTARDO                     | 1.487  | 7.883,43   | 687,09   | 8.570,52   |
| 1030260500 | 156842930516325302 | NORD | LOMBARDIA | GRUMELLO CREMONESE ED UNITI   | 1.748  | 9.267,13   | 460,86   | 9.727,99   |
| 1030260510 | 902642930517698402 | NORD | LOMBARDIA | GUSSOLA                       | 2.710  | 14.367,24  | 2.563,25 | 16.930,49  |
| 1030260520 | 326242929348469101 | NORD | LOMBARDIA | ISOLA DOVARESE                | 1.168  | 6.192,23   | 132,73   | 6.324,96   |
| 1030260530 | 638642930519829201 | NORD | LOMBARDIA | IZANO                         | 1.988  | 10.539,51  | -        | 10.539,51  |
| 1030260540 | 503442930542795201 | NORD | LOMBARDIA | MADIGNANO                     | 2.838  | 15.045,84  | -        | 15.045,84  |
| 1030260550 | 979242930527183501 | NORD | LOMBARDIA | MALAGNINO                     | 1.719  | 9.113,39   | -        | 9.113,39   |
| 1030260560 | 512542930475376202 | NORD | LOMBARDIA | MARTIGNANA DI PO              | 2.069  | 10.968,94  | 2.553,40 | 13.522,34  |
| 1030260570 | 586442930542132202 | NORD | LOMBARDIA | MONTA CREMASCO                | 2.290  | 12.140,58  | -        | 12.140,58  |
| 1030260580 | 567442930519118001 | NORD | LOMBARDIA | MONTODINE                     | 2.503  | 13.269,81  | 967,58   | 14.237,39  |
| 1030260590 | 519842930473770402 | NORD | LOMBARDIA | MOSCAZZANO                    | 753    | 3.992,08   | 541,07   | 4.533,15   |
| 1030260600 | 929042930543566302 | NORD | LOMBARDIA | MOTTA BALUFFI                 | 893    | 4.734,30   | 952,39   | 5.686,69   |
| 1030260610 | 406242930547494901 | NORD | LOMBARDIA | OFFANENGO                     | 6.084  | 32.254,72  | -        | 32.254,72  |
| 1030260620 | 186342930526904701 | NORD | LOMBARDIA | OLMENETA                      | 946    | 5.015,28   | 530,20   | 5.545,48   |
| 1030260630 | 842142930477007101 | NORD | LOMBARDIA | OSTIANO                       | 2.880  | 15.268,50  | 3.408,29 | 18.676,80  |
| 1030260640 | 151942930544978002 | NORD | LOMBARDIA | PADERNO PONCHIELLI            | 1.407  | 7.459,30   | 1.174,84 | 8.634,14   |
| 1030260650 | 931242930476050402 | NORD | LOMBARDIA | PALAZZO PIGNANO               | 3.817  | 20.236,07  | 480,08   | 20.716,15  |
| 1030260660 | 129342929605912602 | NORD | LOMBARDIA | PANDINO                       | 9.033  | 47.889,03  | 2.514,65 | 50.403,68  |
| 1030260670 | 283242930527502002 | NORD | LOMBARDIA | PERSICO DOSIMO                | 3.389  | 17.967,00  | -        | 17.967,00  |
| 1030260680 | 541842930473594102 | NORD | LOMBARDIA | PESCAROLO ED UNITI            | 1.525  | 8.064,89   | 870,19   | 8.935,07   |
| 1030260690 | 577642930456314401 | NORD | LOMBARDIA | PESSINA CREMONESE             | 632    | 3.350,59   | 880,59   | 4.231,17   |
| 1030260695 | 236554765494023202 | NORD | LOMBARDIA | PIADENA DRIZZONA              | 3.986  | 21.132,03  | 1.128,95 | 22.260,99  |
| 1030260701 | 916442930468386302 | NORD | LOMBARDIA | PIANENGO                      | 2.519  | 13.354,64  | 254,72   | 13.609,36  |
| 1030260710 | 905342930475284702 | NORD | LOMBARDIA | PIERANICA                     | 1.133  | 6.006,67   | 641,63   | 6.648,31   |
| 1030260720 | 792642930463270101 | NORD | LOMBARDIA | PIEVE D'OLMI                  | 1.277  | 6.770,10   | 419,35   | 7.189,45   |
| 1030260730 | 138042930532021202 | NORD | LOMBARDIA | PIEVE SAN GIACOMO             | 1.596  | 8.461,30   | 1.498,69 | 9.959,99   |
| 1030260740 | 172542930479622601 | NORD | LOMBARDIA | PIZZIGHETTONE                 | 6.432  | 34.099,66  | -        | 34.099,66  |
| 1030260750 | 754142930510380702 | NORD | LOMBARDIA | POZZAGLIO ED UNITI            | 1.470  | 7.793,30   | 1.223,16 | 9.016,46   |
| 1030260760 | 396942930477809802 | NORD | LOMBARDIA | QUINTANO                      | 913    | 4.840,33   | 205,38   | 5.045,71   |
| 1030260770 | 245642930524900701 | NORD | LOMBARDIA | RICENGO                       | 1.731  | 9.177,01   | 1.352,50 | 10.529,51  |
| 1030260780 | 874242930457617401 | NORD | LOMBARDIA | RIPALTA ARPINA                | 997    | 5.285,66   | 107,39   | 5.393,05   |
| 1030260790 | 477342930528510302 | NORD | LOMBARDIA | RIPALTA CREMASCA              | 3.397  | 18.009,41  | -        | 18.009,41  |
| 1030260791 | 599442930455207201 | NORD | LOMBARDIA | RIPALTA GUERINA               | 532    | 2.820,43   | -        | 2.820,43   |
| 1030260800 | 177742930456060701 | NORD | LOMBARDIA | RIVAROLO DEL RE ED UNITI      | 1.940  | 10.285,03  | 367,79   | 10.652,82  |
| 1030260810 | 726642930537169902 | NORD | LOMBARDIA | RIVOLTA D'ADDA                | 8.173  | 43.329,68  | -        | 43.329,68  |
| 1030260820 | 619442930456902601 | NORD | LOMBARDIA | ROBECCO D'OGLIO               | 2.332  | 12.363,25  | 2.089,37 | 14.452,62  |
| 1030260830 | 779342930528311502 | NORD | LOMBARDIA | ROMANENGO                     | 3.147  | 16.684,02  | 1.005,54 | 17.689,56  |
| 1030260840 | 261542930527398002 | NORD | LOMBARDIA | SALVIROLA                     | 1.158  | 6.139,21   | 249,84   | 6.389,05   |
| 1030260850 | 845942930464815502 | NORD | LOMBARDIA | SAN BASSANO                   | 2.212  | 11.727,06  | 1.341,60 | 13.068,66  |
| 1030260860 | 327142930531769601 | NORD | LOMBARDIA | SAN DANIELE PO                | 1.347  | 7.141,21   | -        | 7.141,21   |
| 1030260870 | 472142930532073701 | NORD | LOMBARDIA | SAN GIOVANNI IN CROCE         | 1.926  | 10.210,81  | 1.043,52 | 11.254,33  |
| 1030260880 | 459442930468001301 | NORD | LOMBARDIA | SAN MARTINO DEL LAGO          | 408    | 2.163,04   | 6,10     | 2.169,14   |
| 1030260890 | 368942930452764802 | NORD | LOMBARDIA | SCANDOLARA RAVARA             | 1.346  | 7.135,91   | 1.388,15 | 8.524,06   |
| 1030260900 | 666042930525712202 | NORD | LOMBARDIA | SCANDOLARA RIPA D'OGLIO       | 525    | 2.783,32   | -        | 2.783,32   |
| 1030260910 | 864842930448018302 | NORD | LOMBARDIA | SERGNANO                      | 3.537  | 18.751,63  | 1.478,08 | 20.229,71  |
| 1030260920 | 333742930447710401 | NORD | LOMBARDIA | SESTO ED UNITI                | 3.218  | 17.060,43  | -        | 17.060,43  |
| 1030260930 | 654042930470916901 | NORD | LOMBARDIA | SOLAROLO RAINERIO             | 939    | 4.978,17   | 348,56   | 5.326,73   |
| 1030260940 | 388942930453069001 | NORD | LOMBARDIA | SONCINO                       | 7.608  | 40.334,30  | -        | 40.334,30  |
| 1030260950 | 866542930528633702 | NORD | LOMBARDIA | SORESINA                      | 8.929  | 47.337,67  | 1.952,78 | 49.290,45  |
| 1030260960 | 159842930524167302 | NORD | LOMBARDIA | SOSPIRO                       | 3.096  | 16.413,64  | 3.141,69 | 19.555,33  |
| 1030260970 | 761842930539848401 | NORD | LOMBARDIA | SPINADESCO                    | 1.476  | 7.825,11   | -        | 7.825,11   |
| 1030260980 | 221842930543068801 | NORD | LOMBARDIA | SPINEDA                       | 611    | 3.239,26   | 564,63   | 3.803,89   |
| 1030260990 | 598842930469507701 | NORD | LOMBARDIA | SPINO D'ADDA                  | 6.807  | 36.087,75  | -        | 36.087,75  |
| 1030261000 | 142642930466984202 | NORD | LOMBARDIA | STAGNO LOMBARDO               | 1.541  | 8.169,71   | 398,67   | 8.568,38   |
| 1030261010 | 338842930544885501 | NORD | LOMBARDIA | TICENGO                       | 429    | 2.274,37   | 413,56   | 2.687,93   |
| 1030261020 | 945842930451087302 | NORD | LOMBARDIA | TORLINO VIMERCATI             | 486    | 2.576,56   | -        | 2.576,56   |
| 1030261030 | 388942930480651502 | NORD | LOMBARDIA | TORNATA                       | 458    | 2.428,12   | 673,08   | 3.101,20   |
| 1030261040 | 429242930452864802 | NORD | LOMBARDIA | TORRE DE' PICENARDI           | 2.081  | 11.032,55  | 1.592,79 | 12.625,34  |
| 1030261050 | 902842930524465902 | NORD | LOMBARDIA | TORRICELLA DEL PIZZO          | 584    | 3.096,11   | 724,70   | 3.820,81   |
| 1030261060 | 629442930454891802 | NORD | LOMBARDIA | TRESCORE CREMASCO             | 2.829  | 14.998,12  | -        | 14.998,12  |
| 1030261070 | 365742930451079301 | NORD | LOMBARDIA | TRIGOLO                       | 1.697  | 8.996,75   | 453,67   | 9.450,42   |
| 1030261080 | 306242930537512101 | NORD | LOMBARDIA | VAIANO CREMASCO               | 3.697  | 19.599,88  | 414,20   | 20.014,08  |
| 1030261090 | 221742930548772001 | NORD | LOMBARDIA | VAILATE                       | 4.520  | 23.963,07  | 1.784,17 | 25.747,24  |
| 1030261100 | 185242930549979501 | NORD | LOMBARDIA | VESCOVATO                     | 3.934  | 20.856,35  | 1.812,95 | 22.669,30  |
| 1030261110 | 234342930534636802 | NORD | LOMBARDIA | VOLONGO                       | 492    | 2.608,37   | 477,46   | 3.085,83   |
| 1030261120 | 546642930527206702 | NORD | LOMBARDIA | VOLTIDO                       | 341    | 1.807,83   | 305,11   | 2.112,94   |
| 1030450010 | 801942930532113802 | NORD | LOMBARDIA | ACQUANEGRA SUL CHIESE         | 2.865  | 15.188,98  | 3.655,26 | 18.844,24  |
| 1030450020 | 705042930517986502 | NORD | LOMBARDIA | ASOLA                         | 10.056 | 53.312,53  | 7.901,90 | 61.214,42  |
| 1030450030 | 985642930461590101 | NORD | LOMBARDIA | BAGNOLO SAN VITO              | 5.919  | 31.379,96  | 3.407,47 | 34.787,43  |




|            |                     |      |           |                            |        |            |           |            |
|------------|---------------------|------|-----------|----------------------------|--------|------------|-----------|------------|
| 1030450048 | 233951560217528701  | NORD | LOMBARDIA | BORGO MANTOVANO            | 5.529  | 29.312,35  | -         | 29.312,35  |
| 1030450055 | 504654705673614501  | NORD | LOMBARDIA | BORGOCARBONARA             | 1.983  | 10.513,00  | 1.415,79  | 11.928,79  |
| 1030450065 | 319742930528322801  | NORD | LOMBARDIA | BORGO VIRGILIO             | 14.831 | 78.627,50  | 2.996,25  | 81.623,75  |
| 1030450070 | 934342930531028502  | NORD | LOMBARDIA | BOZZOLO                    | 4.164  | 22.075,71  | 455,59    | 22.531,31  |
| 1030450080 | 944842930465235601  | NORD | LOMBARDIA | CANNETO SULL'OGGIO         | 4.369  | 23.162,53  | 5.385,59  | 28.548,13  |
| 1030450100 | 613842930530935001  | NORD | LOMBARDIA | CASALMORO                  | 2.253  | 11.944,42  | 3.330,12  | 15.274,54  |
| 1030450110 | 955642930531170101  | NORD | LOMBARDIA | CASALOLDO                  | 2.714  | 14.388,44  | 3.108,79  | 17.497,24  |
| 1030450120 | 653742930510384802  | NORD | LOMBARDIA | CASALROMANO                | 1.513  | 8.021,27   | 2.038,43  | 10.059,70  |
| 1030450130 | 931942928791257601  | NORD | LOMBARDIA | CASTELBELFORTE             | 3.241  | 17.182,37  | 1.939,21  | 19.121,58  |
| 1030450140 | 369842930519868001  | NORD | LOMBARDIA | CASTEL D'ARIO              | 4.622  | 24.503,83  | 3.504,00  | 28.007,83  |
| 1030450150 | 331942930518709902  | NORD | LOMBARDIA | CASTEL GOFFREDO            | 12.733 | 67.504,82  | 10.564,78 | 78.069,59  |
| 1030450160 | 7981429292528265402 | NORD | LOMBARDIA | CASTELLUCCHIO              | 5.244  | 27.801,40  | 2.545,14  | 30.346,55  |
| 1030450170 | 377742930529740002  | NORD | LOMBARDIA | CASTIGLIONE DELLE STIVIERE | 23.704 | 125.668,27 | 12.362,84 | 138.031,11 |
| 1030450180 | 634542930516387001  | NORD | LOMBARDIA | CAVRIANA                   | 3.838  | 20.347,40  | 4.437,97  | 24.785,38  |
| 1030450190 | 897642930460145701  | NORD | LOMBARDIA | CERESARA                   | 2.590  | 13.731,05  | 902,76    | 14.633,81  |
| 1030450200 | 583342930515495901  | NORD | LOMBARDIA | COMMESSAGGIO               | 1.085  | 5.752,20   | 326,59    | 6.078,79   |
| 1030450210 | 725542929230123302  | NORD | LOMBARDIA | CURTATONE                  | 14.921 | 79.104,64  | -         | 79.104,64  |
| 1030450220 | 999842930521939101  | NORD | LOMBARDIA | DOSOLO                     | 3.413  | 18.094,24  | 1.053,19  | 19.147,42  |
| 1030450240 | 368742930523579301  | NORD | LOMBARDIA | GAZZOLO DEGLI IPPOLITI     | 2.980  | 15.798,66  | -         | 15.798,66  |
| 1030450250 | 944742930546665502  | NORD | LOMBARDIA | GAZZOLO                    | 2.240  | 11.875,50  | 1.269,94  | 13.145,44  |
| 1030450260 | 336342928855703402  | NORD | LOMBARDIA | GOITO                      | 10.191 | 54.028,24  | 7.033,30  | 61.061,54  |
| 1030450270 | 942742930519720902  | NORD | LOMBARDIA | GONZAGA                    | 8.995  | 47.687,57  | 2.833,90  | 50.521,46  |
| 1030450280 | 499342928759319702  | NORD | LOMBARDIA | GUIDIZOLO                  | 5.972  | 31.660,94  | 6.897,53  | 38.558,47  |
| 1030450290 | 685542930545717101  | NORD | LOMBARDIA | MAGNACAVALLO               | 1.509  | 8.000,06   | 1.709,15  | 9.709,21   |
| 1030450300 | 225042929800207601  | NORD | LOMBARDIA | MANTOVA                    | 49.403 | 261.913,17 | -         | 261.913,17 |
| 1030450310 | 436842930473132001  | NORD | LOMBARDIA | MARCARIA                   | 6.531  | 34.624,51  | -         | 34.624,51  |
| 1030450320 | 507842930477223801  | NORD | LOMBARDIA | MARIANA MANTOVANA          | 775    | 4.108,71   | 1.141,24  | 5.249,95   |
| 1030450330 | 663142929839447601  | NORD | LOMBARDIA | MARMIROLO                  | 7.807  | 41.389,31  | 1.773,07  | 43.162,38  |
| 1030450340 | 231542930471698101  | NORD | LOMBARDIA | MEDOLE                     | 4.091  | 21.688,70  | 4.063,09  | 25.751,79  |
| 1030450350 | 119642930543451002  | NORD | LOMBARDIA | MOGLIA                     | 5.458  | 28.935,94  | 2.312,82  | 31.248,76  |
| 1030450360 | 925542930447262202  | NORD | LOMBARDIA | MONZAMBANO                 | 4.947  | 26.226,84  | 4.865,99  | 31.092,83  |
| 1030450370 | 969242930522298301  | NORD | LOMBARDIA | MOTTEGGIANA                | 2.575  | 13.651,53  | 2.361,65  | 16.013,17  |
| 1030450380 | 891642930545938502  | NORD | LOMBARDIA | OSTIGLIA                   | 6.607  | 35.027,43  | 603,72    | 35.631,15  |
| 1030450390 | 679942930541716201  | NORD | LOMBARDIA | PEGOGNAGA                  | 7.042  | 37.333,61  | 2.514,29  | 39.847,91  |
| 1030450410 | 298042930524275601  | NORD | LOMBARDIA | PIUBEGA                    | 1.704  | 9.033,87   | 1.183,22  | 10.217,08  |
| 1030450420 | 626142930545055902  | NORD | LOMBARDIA | POGGIO RUSCO               | 6.647  | 35.239,50  | 4.121,45  | 39.360,95  |
| 1030450430 | 482642930549279601  | NORD | LOMBARDIA | POMPONESCO                 | 1.705  | 9.039,17   | 359,27    | 9.398,43   |
| 1030450440 | 474742930523946102  | NORD | LOMBARDIA | PONTI SUL MINCIO           | 2.405  | 12.750,26  | -         | 12.750,26  |
| 1030450450 | 406642930549402802  | NORD | LOMBARDIA | PORTO MANTOVANO            | 16.578 | 87.889,33  | -         | 87.889,33  |
| 1030450460 | 274342930547205401  | NORD | LOMBARDIA | QUINGENTOLE                | 1.172  | 6.213,43   | 2.188,95  | 8.402,38   |
| 1030450470 | 368342930525229002  | NORD | LOMBARDIA | QUISTELLO                  | 5.523  | 29.280,54  | 1.668,43  | 30.948,97  |
| 1030450480 | 529342930474315402  | NORD | LOMBARDIA | REDONDESCO                 | 1.264  | 6.701,18   | 1.243,20  | 7.944,37   |
| 1030450500 | 323342930527679301  | NORD | LOMBARDIA | RIVAROLO MANTOVANO         | 2.532  | 13.423,56  | 389,15    | 13.812,71  |
| 1030450510 | 651142930450359001  | NORD | LOMBARDIA | RODIGO                     | 5.283  | 28.008,16  | 148,98    | 28.157,15  |
| 1030450520 | 137242930534526902  | NORD | LOMBARDIA | RONCOFERRARO               | 6.971  | 36.957,20  | 1.758,97  | 38.716,17  |
| 1030450530 | 111942930475464201  | NORD | LOMBARDIA | ROVERBELLA                 | 8.718  | 46.219,04  | 9.188,93  | 55.407,97  |
| 1030450540 | 162042930527284502  | NORD | LOMBARDIA | SABBIONETA                 | 4.162  | 22.065,11  | 102,43    | 22.167,54  |
| 1030450550 | 886142930477536701  | NORD | LOMBARDIA | SAN BENEDETTO PO           | 6.961  | 36.904,19  | 2.617,53  | 39.521,72  |
| 1030450560 | 562942930524087901  | NORD | LOMBARDIA | SAN GIACOMO DELLE SEGNATE  | 1.533  | 8.127,30   | 1.105,04  | 9.232,34   |
| 1030450570 | 715242930535188001  | NORD | LOMBARDIA | SAN GIORGIO BIGARELLO      | 11.873 | 62.945,47  | -         | 62.945,47  |
| 1030450580 | 317042930461574402  | NORD | LOMBARDIA | SAN GIOVANNI DEL DOSSO     | 1.217  | 6.452,00   | 1.114,86  | 7.566,86   |
| 1030450590 | 312642930456892002  | NORD | LOMBARDIA | SAN MARTINO DALL'ARGINE    | 1.714  | 9.086,88   | 354,65    | 9.441,53   |
| 1030450600 | 444042930540957902  | NORD | LOMBARDIA | SCHIVENOGLIA               | 1.161  | 6.155,12   | 1.004,72  | 7.159,83   |
| 1030450610 | 863242930524324202  | NORD | LOMBARDIA | SERMIDE E FELONICA         | 7.285  | 38.621,89  | 998,60    | 39.620,49  |
| 1030450620 | 925342930480199601  | NORD | LOMBARDIA | SERRAVALLE A PO            | 1.475  | 7.819,81   | 801,23    | 8.621,04   |
| 1030450630 | 266042930524204401  | NORD | LOMBARDIA | SOLFERINO                  | 2.689  | 14.255,91  | -         | 14.255,91  |
| 1030450640 | 581542930531076401  | NORD | LOMBARDIA | SUSTINENTE                 | 2.028  | 10.751,57  | 1.366,52  | 12.118,09  |
| 1030450650 | 588942930460786702  | NORD | LOMBARDIA | SUZZARA                    | 21.313 | 112.992,23 | 10.204,28 | 123.196,52 |
| 1030450660 | 229342930448175602  | NORD | LOMBARDIA | VIADANA                    | 20.154 | 106.847,72 | 6.777,08  | 113.624,80 |
| 1030450680 | 251542930535989801  | NORD | LOMBARDIA | VILLIMPENTA                | 2.189  | 11.605,12  | 1.985,35  | 13.590,47  |
| 1030450700 | 247142930527309001  | NORD | LOMBARDIA | VOLTA MANTOVANA            | 7.326  | 38.839,26  | 6.124,81  | 44.964,07  |
| 1030490020 | 682442930509273402  | NORD | LOMBARDIA | ABBIATEGRASSO              | 32.610 | 172.884,00 | -         | 172.884,00 |
| 1030490030 | 274742930507794401  | NORD | LOMBARDIA | AGRATE BRIANZA             | 15.598 | 82.693,80  | -         | 82.693,80  |
| 1030490040 | 547642930532282601  | NORD | LOMBARDIA | AICURIZIO                  | 2.096  | 11.112,08  | -         | 11.112,08  |
| 1030490050 | 906142930464080001  | NORD | LOMBARDIA | ALBAIRATE                  | 4.702  | 24.927,95  | -         | 24.927,95  |
| 1030490060 | 551542930510651401  | NORD | LOMBARDIA | ALBIATE                    | 6.375  | 33.797,47  | -         | 33.797,47  |
| 1030490070 | 817742930534934501  | NORD | LOMBARDIA | ARCONATE                   | 6.628  | 35.138,77  | -         | 35.138,77  |
| 1030490080 | 435842930510965401  | NORD | LOMBARDIA | ARCORE                     | 17.933 | 95.072,95  | -         | 95.072,95  |
| 1030490090 | 632542930460683802  | NORD | LOMBARDIA | ARESE                      | 19.495 | 103.353,99 | -         | 103.353,99 |
| 1030490100 | 918342927979693102  | NORD | LOMBARDIA | ARLUNO                     | 12.027 | 63.761,91  | -         | 63.761,91  |
| 1030490110 | 878742929309357202  | NORD | LOMBARDIA | ASSAGO                     | 9.151  | 48.514,61  | -         | 48.514,61  |
| 1030490116 | 355342930468737802  | NORD | LOMBARDIA | BARANZATE                  | 11.983 | 63.528,64  | 22.556,30 | 86.084,94  |
| 1030490120 | 654642930460302701  | NORD | LOMBARDIA | BAREGGIO                   | 17.344 | 91.950,33  | -         | 91.950,33  |
| 1030490130 | 898242929118597101  | NORD | LOMBARDIA | BARLASSINA                 | 7.019  | 37.211,68  | -         | 37.211,68  |
| 1030490140 | 841442930507801702  | NORD | LOMBARDIA | BASIANO                    | 3.680  | 19.509,76  | -         | 19.509,76  |
| 1030490150 | 372242930460591101  | NORD | LOMBARDIA | BASiglio                   | 8.010  | 42.465,53  | -         | 42.465,53  |
| 1030490160 | 766542927975285601  | NORD | LOMBARDIA | BELLINZAGO LOMBARDO        | 3.869  | 20.511,75  | -         | 20.511,75  |
| 1030490170 | 759842930432859001  | NORD | LOMBARDIA | BELLUSCO                   | 7.415  | 39.311,10  | -         | 39.311,10  |
| 1030490180 | 805842930509185101  | NORD | LOMBARDIA | BERNAREGGIO                | 11.209 | 58.425,23  | -         | 58.425,23  |
| 1030490190 | 385442928043678802  | NORD | LOMBARDIA | BERNATE TICINO             | 3.033  | 16.079,64  | -         | 16.079,64  |
| 1030490210 | 402642930511105501  | NORD | LOMBARDIA | BESANA IN BRIANZA          | 15.532 | 82.343,89  | -         | 82.343,89  |
| 1030490220 | 395442930465144201  | NORD | LOMBARDIA | BESATE                     | 2.060  | 10.921,22  | 846,96    | 11.768,18  |
| 1030490230 | 703542930529683202  | NORD | LOMBARDIA | BIASSONO                   | 12.250 | 64.944,16  | -         | 64.944,16  |
| 1030490240 | 895742930530491102  | NORD | LOMBARDIA | BINASCO                    | 7.259  | 38.484,05  | -         | 38.484,05  |
| 1030490260 | 307842928636919901  | NORD | LOMBARDIA | BOFFALORA SOPRA TICINO     | 4.131  | 21.900,76  | -         | 21.900,76  |
| 1030490270 | 799142930464148602  | NORD | LOMBARDIA | BOLLATE                    | 36.564 | 193.846,39 | -         | 193.846,39 |
| 1030490300 | 798842930464854601  | NORD | LOMBARDIA | BOVISIO-MASCIAGO           | 16.933 | 89.771,38  | -         | 89.771,38  |
| 1030490320 | 479242928592717301  | NORD | LOMBARDIA | BRESSO                     | 26.300 | 139.431,13 | -         | 139.431,13 |
| 1030490330 | 382242930508843601  | NORD | LOMBARDIA | BRIOSCO                    | 6.078  | 32.222,91  | -         | 32.222,91  |
| 1030490340 | 829442930508923701  | NORD | LOMBARDIA | BRUGHERIO                  | 35.064 | 185.894,04 | -         | 185.894,04 |
| 1030490350 | 431142928242857102  | NORD | LOMBARDIA | BUBBIANO                   | 2.400  | 12.723,75  | -         | 12.723,75  |
| 1030490360 | 676242930220737602  | NORD | LOMBARDIA | BUCCHINASCIO               | 27.102 | 143.682,99 | -         | 143.682,99 |
| 1030490370 | 411442930515834401  | NORD | LOMBARDIA | BURAGO DI MOLGORA          | 4.246  | 22.510,44  | -         | 22.510,44  |
| 1030490380 | 548942930459670202  | NORD | LOMBARDIA | BUSCATE                    | 4.697  | 24.901,45  | -         | 24.901,45  |
| 1030490390 | 468442930460274501  | NORD | LOMBARDIA | BUSNAGO                    | 6.785  | 35.971,11  | -         | 35.971,11  |
| 1030490400 | 219342930461496201  | NORD | LOMBARDIA | BUSSERO                    | 8.439  | 44.739,90  | -         | 44.739,90  |
| 1030490410 | 813842930464787802  | NORD | LOMBARDIA | BUSTO GAROLFO              | 13.891 | 73.644,03  | -         | 73.644,03  |
| 1030490420 | 883542930509244801  | NORD | LOMBARDIA | CALVIGNASCIO               | 1.228  | 6.510,32   | -         | 6.510,32   |
| 1030490440 | 641242930464771301  | NORD | LOMBARDIA | CAMBIAGA                   | 7.023  | 37.232,88  | -         | 37.232,88  |
| 1030490450 | 241842930515814201  | NORD | LOMBARDIA | CAMPARADA                  | 2.156  | 11.430,17  | -         | 11.430,17  |



|            |                     |      |           |                        |           |              |           |              |
|------------|---------------------|------|-----------|------------------------|-----------|--------------|-----------|--------------|
| 1030490460 | 727542928577623102  | NORD | LOMBARDIA | CANEGRATE              | 12.679    | 67.218,53    | -         | 67.218,53    |
| 1030490470 | 341242930523112101  | NORD | LOMBARDIA | CAPONAGO               | 5.179     | 27.456,80    | -         | 27.456,80    |
| 1030490480 | 593042930525941702  | NORD | LOMBARDIA | CARATE BRIANZA         | 17.945    | 95.136,57    | -         | 95.136,57    |
| 1030490490 | 471642930530253501  | NORD | LOMBARDIA | CARNATE                | 7.336     | 38.892,27    | -         | 38.892,27    |
| 1030490500 | 318642930530285002  | NORD | LOMBARDIA | CARPIANO               | 4.194     | 22.234,76    | -         | 22.234,76    |
| 1030490510 | 675642929321111502  | NORD | LOMBARDIA | CARUGATE               | 15.556    | 82.471,13    | -         | 82.471,13    |
| 1030490550 | 665342930460685202  | NORD | LOMBARDIA | CASARILE               | 4.074     | 21.598,57    | -         | 21.598,57    |
| 1030490580 | 586642930509511902  | NORD | LOMBARDIA | CASOREZZO              | 5.465     | 28.973,05    | -         | 28.973,05    |
| 1030490590 | 966642930509129402  | NORD | LOMBARDIA | CASSANO D'ADDA         | 19.079    | 101.148,54   | -         | 101.148,54   |
| 1030490600 | 587742930460346402  | NORD | LOMBARDIA | CASSINA DE' PECCHI     | 13.891    | 73.644,03    | -         | 73.644,03    |
| 1030490610 | 948042930532892601  | NORD | LOMBARDIA | CASSINETTA DI LUGANNO  | 1.870     | 9.913,92     | -         | 9.913,92     |
| 1030490620 | 868642930515771301  | NORD | LOMBARDIA | CASTANO PRIMO          | 11.207    | 59.414,63    | -         | 59.414,63    |
| 1030490680 | 123142930463041001  | NORD | LOMBARDIA | CAVENAGO DI BRIANZA    | 7.361     | 39.024,81    | -         | 39.024,81    |
| 1030490690 | 578642928247046702  | NORD | LOMBARDIA | CERIANO LAGHETTO       | 6.572     | 34.841,88    | -         | 34.841,88    |
| 1030490700 | 848142930518599101  | NORD | LOMBARDIA | CERNUSCO SUL NAVIGLIO  | 34.604    | 183.455,32   | -         | 183.455,32   |
| 1030490710 | 773842930475318301  | NORD | LOMBARDIA | CERRO AL LAMBRO        | 5.127     | 27.181,12    | -         | 27.181,12    |
| 1030490720 | 943342930541199401  | NORD | LOMBARDIA | CERRO MAGGIORE         | 15.237    | 80.779,93    | -         | 80.779,93    |
| 1030490740 | 389142930509577502  | NORD | LOMBARDIA | CESANO BOSCONO         | 23.970    | 127.078,49   | -         | 127.078,49   |
| 1030490750 | 682442928121580101  | NORD | LOMBARDIA | CESANO MADERNO         | 39.150    | 207.556,23   | 7.244,12  | 214.800,35   |
| 1030490760 | 925542930462223801  | NORD | LOMBARDIA | CESATE                 | 14.453    | 76.623,51    | -         | 76.623,51    |
| 1030490770 | 235042930459852101  | NORD | LOMBARDIA | CINISELLO BALSAMO      | 75.581    | 400.697,51   | 19.928,17 | 420.625,69   |
| 1030490780 | 122242930516823202  | NORD | LOMBARDIA | CISLIANO               | 4.865     | 25.792,11    | -         | 25.792,11    |
| 1030490800 | 158342930516054701  | NORD | LOMBARDIA | COGLIATE               | 8.530     | 45.222,34    | -         | 45.222,34    |
| 1030490810 | 698542930517150901  | NORD | LOMBARDIA | COLOGNO MONZESE        | 47.682    | 252.789,18   | 4.320,17  | 257.109,35   |
| 1030490820 | 358642929321259402  | NORD | LOMBARDIA | COLTURANO              | 2.083     | 11.043,16    | -         | 11.043,16    |
| 1030490840 | 224042928592854201  | NORD | LOMBARDIA | CONCOREZZO             | 15.706    | 83.266,37    | -         | 83.266,37    |
| 1030490850 | 627242930521030802  | NORD | LOMBARDIA | CORBETTA               | 18.420    | 97.654,81    | -         | 97.654,81    |
| 1030490860 | 443142930531245401  | NORD | LOMBARDIA | CORMANO                | 20.178    | 106.974,96   | -         | 106.974,96   |
| 1030490870 | 191442930462855702  | NORD | LOMBARDIA | CORNAREDO              | 20.544    | 108.915,33   | -         | 108.915,33   |
| 1030490880 | 967842930463013002  | NORD | LOMBARDIA | CORNATE D'ADDA         | 10.799    | 57.251,59    | -         | 57.251,59    |
| 1030490920 | 429342929417543301  | NORD | LOMBARDIA | CORREZZANA             | 3.033     | 16.079,64    | -         | 16.079,64    |
| 1030490930 | 851342930532811802  | NORD | LOMBARDIA | CORSICO                | 34.715    | 184.043,80   | -         | 184.043,80   |
| 1030490960 | 473142930532079502  | NORD | LOMBARDIA | CUGGIONO               | 8.271     | 43.849,24    | -         | 43.849,24    |
| 1030490970 | 709742929321275401  | NORD | LOMBARDIA | CUSAGO                 | 4.110     | 21.789,43    | -         | 21.789,43    |
| 1030490980 | 634442928570877701  | NORD | LOMBARDIA | CUSANO MILANINO        | 18.827    | 99.812,55    | -         | 99.812,55    |
| 1030490981 | 787142929346398801  | NORD | LOMBARDIA | DAIRAGO                | 6.441     | 34.147,37    | -         | 34.147,37    |
| 1030490990 | 194642930462519702  | NORD | LOMBARDIA | DESIO                  | 41.942    | 222.358,20   | -         | 222.358,20   |
| 1030491000 | 485442930518017002  | NORD | LOMBARDIA | DRESANO                | 3.043     | 16.132,66    | -         | 16.132,66    |
| 1030491020 | 921742930463066401  | NORD | LOMBARDIA | GAGGIANO               | 9.164     | 48.583,53    | -         | 48.583,53    |
| 1030491040 | 721942929155598201  | NORD | LOMBARDIA | GARBAGNATE MILANESE    | 27.385    | 145.183,33   | -         | 145.183,33   |
| 1030491050 | 581342930517552302  | NORD | LOMBARDIA | GESSATE                | 8.767     | 46.478,81    | -         | 46.478,81    |
| 1030491060 | 801342930543387302  | NORD | LOMBARDIA | GIUSSANO               | 26.066    | 138.190,57   | -         | 138.190,57   |
| 1030491070 | 948242930452569402  | NORD | LOMBARDIA | GORGONZOLA             | 20.741    | 109.959,74   | -         | 109.959,74   |
| 1030491090 | 992542930525733701  | NORD | LOMBARDIA | GREZZAGO               | 3.011     | 15.963,01    | -         | 15.963,01    |
| 1030491110 | 407342930463113101  | NORD | LOMBARDIA | GUDO VISCONTI          | 1.651     | 8.752,88     | -         | 8.752,88     |
| 1030491120 | 322042930475841301  | NORD | LOMBARDIA | INVERUNO               | 8.633     | 45.768,40    | -         | 45.768,40    |
| 1030491130 | 187042930475738102  | NORD | LOMBARDIA | INZAGO                 | 10.943    | 58.015,02    | -         | 58.015,02    |
| 1030491140 | 421142930524863402  | NORD | LOMBARDIA | LACCHIARELLA           | 9.012     | 47.777,70    | -         | 47.777,70    |
| 1030491150 | 901242928823042002  | NORD | LOMBARDIA | LAINATE                | 25.954    | 137.596,79   | -         | 137.596,79   |
| 1030491160 | 918542930475106301  | NORD | LOMBARDIA | LAZZATE                | 7.769     | 41.187,85    | -         | 41.187,85    |
| 1030491170 | 181442930543003101  | NORD | LOMBARDIA | LEGNANO                | 60.481    | 320.643,90   | -         | 320.643,90   |
| 1030491180 | 313742930453968502  | NORD | LOMBARDIA | LENTATE SUL SEVESO     | 15.902    | 84.305,47    | -         | 84.305,47    |
| 1030491190 | 164542930519785302  | NORD | LOMBARDIA | LESMO                  | 8.535     | 45.248,85    | -         | 45.248,85    |
| 1030491200 | 217842930542664701  | NORD | LOMBARDIA | LIMBIATE               | 35.053    | 185.835,73   | 21.846,24 | 207.681,96   |
| 1030491210 | 297942930447564901  | NORD | LOMBARDIA | LISCATE                | 4.089     | 21.678,10    | -         | 21.678,10    |
| 1030491220 | 145942929280831802  | NORD | LOMBARDIA | LISSONE                | 46.017    | 243.962,07   | -         | 243.962,07   |
| 1030491240 | 194542930544892701  | NORD | LOMBARDIA | LOCATE DI TRIULZI      | 10.269    | 54.441,76    | -         | 54.441,76    |
| 1030491280 | 4916429305456647202 | NORD | LOMBARDIA | MACHERIO               | 7.509     | 39.809,44    | -         | 39.809,44    |
| 1030491290 | 295742930474957402  | NORD | LOMBARDIA | MAGENTA                | 24.002    | 127.248,14   | -         | 127.248,14   |
| 1030491300 | 511742930476524002  | NORD | LOMBARDIA | MAGNAGO                | 9.264     | 49.113,69    | -         | 49.113,69    |
| 1030491330 | 182342930541689202  | NORD | LOMBARDIA | MARCALLO CON CASONE    | 6.158     | 32.647,03    | -         | 32.647,03    |
| 1030491350 | 291742930142600201  | NORD | LOMBARDIA | MASATE                 | 3.570     | 18.926,58    | -         | 18.926,58    |
| 1030491370 | 187942930524637001  | NORD | LOMBARDIA | MEDA                   | 23.502    | 124.597,36   | -         | 124.597,36   |
| 1030491380 | 609742930471752701  | NORD | LOMBARDIA | MEDIGLIA               | 12.235    | 64.864,64    | -         | 64.864,64    |
| 1030491390 | 748642929501690802  | NORD | LOMBARDIA | MELEGNANO              | 18.226    | 96.626,31    | -         | 96.626,31    |
| 1030491410 | 122342930519827402  | NORD | LOMBARDIA | MELZO                  | 18.253    | 96.769,45    | -         | 96.769,45    |
| 1030491430 | 703242930461794801  | NORD | LOMBARDIA | MESERO                 | 4.177     | 22.144,63    | -         | 22.144,63    |
| 1030491440 | 522742930531960302  | NORD | LOMBARDIA | MEZZAGO                | 4.499     | 23.851,74    | 115,29    | 23.967,03    |
| 1030491450 | 882942930528952802  | NORD | LOMBARDIA | MILANO                 | 1.378.689 | 7.279.992,68 | -         | 7.279.992,68 |
| 1030491460 | 156642929575390702  | NORD | LOMBARDIA | MISINTO                | 5.597     | 29.672,85    | -         | 29.672,85    |
| 1030491480 | 125442930529058102  | NORD | LOMBARDIA | MONZA                  | 123.397   | 651.582,23   | -         | 651.582,23   |
| 1030491490 | 848842929417283102  | NORD | LOMBARDIA | MORIMONDO              | 1.084     | 5.746,90     | 589,48    | 6.336,37     |
| 1030491500 | 391742930525043601  | NORD | LOMBARDIA | MOTTA VISCONTI         | 8.062     | 42.741,21    | -         | 42.741,21    |
| 1030491510 | 424842930525167202  | NORD | LOMBARDIA | MUGGIÒ                 | 23.536    | 124.777,61   | -         | 124.777,61   |
| 1030491530 | 624442930464003901  | NORD | LOMBARDIA | NERVIANO               | 17.121    | 90.768,08    | -         | 90.768,08    |
| 1030491540 | 342542930456553701  | NORD | LOMBARDIA | NOSATE                 | 655       | 3.472,52     | -         | 3.472,52     |
| 1030491550 | 743842930456424802  | NORD | LOMBARDIA | NOVA MILANESE          | 23.514    | 124.660,98   | -         | 124.660,98   |
| 1030491560 | 962742929456836401  | NORD | LOMBARDIA | NOVATE MILANESE        | 20.032    | 106.200,93   | -         | 106.200,93   |
| 1030491570 | 57364293051772902   | NORD | LOMBARDIA | NOVIGLIO               | 4.607     | 24.424,31    | -         | 24.424,31    |
| 1030491580 | 687142930472558801  | NORD | LOMBARDIA | OPERA                  | 13.920    | 73.797,77    | -         | 73.797,77    |
| 1030491600 | 476942930455668701  | NORD | LOMBARDIA | ORNAGO                 | 5.109     | 27.085,69    | -         | 27.085,69    |
| 1030491630 | 995242930476650102  | NORD | LOMBARDIA | OSSONA                 | 4.336     | 22.987,58    | -         | 22.987,58    |
| 1030491640 | 716542930524372901  | NORD | LOMBARDIA | OZZERO                 | 1.449     | 7.681,97     | -         | 7.681,97     |
| 1030491650 | 775842930545108101  | NORD | LOMBARDIA | PADERNO DUGNANO        | 46.306    | 245.494,23   | -         | 245.494,23   |
| 1030491660 | 495542930526511702  | NORD | LOMBARDIA | PANTIGLIATE            | 6.031     | 31.973,73    | -         | 31.973,73    |
| 1030491670 | 301842930461762701  | NORD | LOMBARDIA | PARABIAGO              | 27.825    | 147.516,02   | -         | 147.516,02   |
| 1030491680 | 572042930477638502  | NORD | LOMBARDIA | PAULLO                 | 11.355    | 60.199,26    | -         | 60.199,26    |
| 1030491690 | 282342930530675901  | NORD | LOMBARDIA | PERO                   | 11.418    | 60.533,26    | -         | 60.533,26    |
| 1030491700 | 421742930527837001  | NORD | LOMBARDIA | PESCHIERA BORROMEO     | 23.504    | 124.607,96   | -         | 124.607,96   |
| 1030491710 | 538242930527708102  | NORD | LOMBARDIA | PESSANO CON BORNAGO    | 9.053     | 47.995,06    | -         | 47.995,06    |
| 1030491720 | 506742930463954401  | NORD | LOMBARDIA | PIEVE EMANUELE         | 15.860    | 84.082,81    | -         | 84.082,81    |
| 1030491740 | 171942930537327601  | NORD | LOMBARDIA | PIOTTELLO              | 37.002    | 196.168,47   | 20.689,26 | 216.857,73   |
| 1030491750 | 213342930450456101  | NORD | LOMBARDIA | POGLIANO MILANESE      | 8.392     | 44.490,73    | -         | 44.490,73    |
| 1030491760 | 442642930472517502  | NORD | LOMBARDIA | POZZO D'ADDA           | 6.159     | 32.652,33    | -         | 32.652,33    |
| 1030491770 | 947942930473102701  | NORD | LOMBARDIA | POZZUOLO MARTESANA     | 8.584     | 45.508,63    | -         | 45.508,63    |
| 1030491780 | 902542930463173102  | NORD | LOMBARDIA | PREGNANA MILANESE      | 7.375     | 39.099,03    | -         | 39.099,03    |
| 1030491790 | 991842930537303401  | NORD | LOMBARDIA | RENATE                 | 4.032     | 21.375,91    | -         | 21.375,91    |
| 1030491800 | 793742930479837702  | NORD | LOMBARDIA | RESCALDINA             | 14.211    | 75.340,53    | -         | 75.340,53    |
| 1030491810 | 614142930449855601  | NORD | LOMBARDIA | RHO                    | 50.602    | 268.269,74   | -         | 268.269,74   |
| 1030491820 | 171642930528089402  | NORD | LOMBARDIA | ROBECCHETTO CON INDUNO | 4.852     | 25.723,19    | -         | 25.723,19    |



|            |                    |      |           |                          |        |            |           |            |
|------------|--------------------|------|-----------|--------------------------|--------|------------|-----------|------------|
| 1030491830 | 197642930528232101 | NORD | LOMBARDIA | ROBECCO SUL NAVIGLIO     | 6.762  | 35.849,18  | -         | 35.849,18  |
| 1030491840 | 642342930457120101 | NORD | LOMBARDIA | RODANO                   | 4.571  | 24.233,45  | -         | 24.233,45  |
| 1030491850 | 859042930546815401 | NORD | LOMBARDIA | RONCELLO                 | 4.755  | 25.208,94  | -         | 25.208,94  |
| 1030491860 | 357242930474146102 | NORD | LOMBARDIA | RONCO BRIANTINO          | 3.503  | 18.571,38  | -         | 18.571,38  |
| 1030491870 | 123942930458498402 | NORD | LOMBARDIA | ROSATE                   | 5.846  | 30.992,94  | -         | 30.992,94  |
| 1030491880 | 848142930546877402 | NORD | LOMBARDIA | ROZZANO                  | 42.430 | 224.945,36 | 16.665,11 | 241.610,47 |
| 1030491900 | 219342930479864602 | NORD | LOMBARDIA | SAN COLOMBO AL LAMBRO    | 7.430  | 39.390,62  | -         | 39.390,62  |
| 1030491910 | 879742930530521802 | NORD | LOMBARDIA | SAN DONATO MILANESE      | 32.761 | 173.684,54 | -         | 173.684,54 |
| 1030491930 | 856742930465409602 | NORD | LOMBARDIA | SAN GIORGIO SU LEGNANO   | 6.717  | 35.610,61  | -         | 35.610,61  |
| 1030491940 | 531442930549950602 | NORD | LOMBARDIA | SAN GIULIANO MILANESE    | 38.537 | 204.306,37 | -         | 204.306,37 |
| 1030491990 | 481442930520024901 | NORD | LOMBARDIA | SANTO STEFANO TICINO     | 5.039  | 26.714,58  | -         | 26.714,58  |
| 1030492000 | 382742930529938201 | NORD | LOMBARDIA | SAN VITTORE OLONA        | 8.322  | 44.119,62  | -         | 44.119,62  |
| 1030492010 | 918642930549125002 | NORD | LOMBARDIA | SAN ZENONE AL LAMBRO     | 4.448  | 23.581,36  | -         | 23.581,36  |
| 1030492030 | 999442930549845202 | NORD | LOMBARDIA | SEDRIANO                 | 12.246 | 64.922,95  | -         | 64.922,95  |
| 1030492040 | 993242930550348701 | NORD | LOMBARDIA | SEGRATE                  | 35.935 | 190.511,70 | -         | 190.511,70 |
| 1030492050 | 778442930454922102 | NORD | LOMBARDIA | SENAGO                   | 21.381 | 113.352,74 | -         | 113.352,74 |
| 1030492070 | 403542930459240401 | NORD | LOMBARDIA | SEREGNO                  | 44.985 | 238.490,86 | -         | 238.490,86 |
| 1030492080 | 148342930537454201 | NORD | LOMBARDIA | SESTO SAN GIOVANNI       | 81.393 | 431.510,20 | -         | 431.510,20 |
| 1030492090 | 243442930475280302 | NORD | LOMBARDIA | SETTALA                  | 7.326  | 38.839,26  | -         | 38.839,26  |
| 1030492100 | 296842930475425901 | NORD | LOMBARDIA | SETTIMO MILANESE         | 20.094 | 106.529,63 | -         | 106.529,63 |
| 1030492110 | 173742930534262602 | NORD | LOMBARDIA | SEVESO                   | 23.731 | 125.811,42 | -         | 125.811,42 |
| 1030492120 | 942742930466622802 | NORD | LOMBARDIA | SOLARO                   | 14.194 | 75.250,40  | -         | 75.250,40  |
| 1030492150 | 668842930538829901 | NORD | LOMBARDIA | SOVICO                   | 8.346  | 44.246,85  | -         | 44.246,85  |
| 1030492160 | 874042930452220201 | NORD | LOMBARDIA | SULBIATE                 | 4.334  | 22.976,98  | -         | 22.976,98  |
| 1030492180 | 273442930546731802 | NORD | LOMBARDIA | TREZZANO ROSA            | 5.174  | 27.430,29  | -         | 27.430,29  |
| 1030492190 | 281942930477643701 | NORD | LOMBARDIA | TREZZANO SUL NAVIGLIO    | 21.171 | 112.239,41 | -         | 112.239,41 |
| 1030492200 | 382442930542936301 | NORD | LOMBARDIA | TREZZO SULL'ADDA         | 12.171 | 64.525,34  | -         | 64.525,34  |
| 1030492210 | 944242930474047102 | NORD | LOMBARDIA | TRIBIANO                 | 3.523  | 18.677,41  | -         | 18.677,41  |
| 1030492220 | 915242930480492201 | NORD | LOMBARDIA | TRIUGGIO                 | 8.797  | 46.637,86  | -         | 46.637,86  |
| 1030492230 | 801242930456743501 | NORD | LOMBARDIA | TRUCCAZZANO              | 5.895  | 31.252,72  | -         | 31.252,72  |
| 1030492250 | 457942930474542201 | NORD | LOMBARDIA | TURBIGO                  | 7.251  | 38.441,64  | 663,07    | 39.104,71  |
| 1030492260 | 939242930548211701 | NORD | LOMBARDIA | USMATE VELATE            | 10.325 | 54.738,65  | -         | 54.738,65  |
| 1030492271 | 318442930451906402 | NORD | LOMBARDIA | VANZAGHELLO              | 5.331  | 28.262,64  | -         | 28.262,64  |
| 1030492280 | 169842930525450402 | NORD | LOMBARDIA | VANZAGO                  | 9.243  | 49.002,36  | -         | 49.002,36  |
| 1030492290 | 751242930540585502 | NORD | LOMBARDIA | VAPRIO D'ADDA            | 9.154  | 48.530,52  | -         | 48.530,52  |
| 1030492300 | 359942930456840101 | NORD | LOMBARDIA | VAREDO                   | 13.596 | 72.080,07  | -         | 72.080,07  |
| 1030492310 | 353542930462492101 | NORD | LOMBARDIA | VEDANO AL LAMBRO         | 7.578  | 40.175,25  | -         | 40.175,25  |
| 1030492311 | 256242930532496001 | NORD | LOMBARDIA | VEDUGIO CON COLZANO      | 4.320  | 22.902,76  | -         | 22.902,76  |
| 1030492320 | 425142930532447901 | NORD | LOMBARDIA | VERANO BRIANZA           | 9.280  | 49.198,51  | -         | 49.198,51  |
| 1030492335 | 277655231070330002 | NORD | LOMBARDIA | VERMEZZO CON ZELO        | 5.805  | 30.775,58  | -         | 30.775,58  |
| 1030492340 | 823342930466729101 | NORD | LOMBARDIA | VERNATE                  | 3.320  | 17.601,19  | -         | 17.601,19  |
| 1030492350 | 879742930524472601 | NORD | LOMBARDIA | VIGNATE                  | 9.311  | 49.362,86  | -         | 49.362,86  |
| 1030492351 | 665842930471889901 | NORD | LOMBARDIA | VILLA CORTESE            | 6.138  | 32.541,00  | -         | 32.541,00  |
| 1030492370 | 921742930540525702 | NORD | LOMBARDIA | VILLASANTA               | 13.992 | 74.179,48  | -         | 74.179,48  |
| 1030492390 | 215342930535908602 | NORD | LOMBARDIA | VIMERCATE                | 26.114 | 138.445,04 | -         | 138.445,04 |
| 1030492400 | 303742930466476901 | NORD | LOMBARDIA | VIMODRONE                | 16.997 | 90.110,68  | -         | 90.110,68  |
| 1030492410 | 578942930527274801 | NORD | LOMBARDIA | VITTUONE                 | 9.216  | 48.859,21  | -         | 48.859,21  |
| 1030492420 | 252742930548077501 | NORD | LOMBARDIA | VIZZOLO PREDABISSI       | 4.022  | 21.322,89  | -         | 21.322,89  |
| 1030492450 | 982142930455207302 | NORD | LOMBARDIA | ZIBIDO SAN GIANCO        | 6.900  | 36.580,79  | -         | 36.580,79  |
| 1030570010 | 512142930510216902 | NORD | LOMBARDIA | ALAGNA                   | 836    | 4.432,11   | 120,25    | 4.552,36   |
| 1030570020 | 216742930464117801 | NORD | LOMBARDIA | ALBAREDO ARNABOLDI       | 233    | 1.235,26   | -         | 1.235,26   |
| 1030570030 | 829842928213735102 | NORD | LOMBARDIA | ALBONESE                 | 530    | 2.809,83   | -         | 2.809,83   |
| 1030570040 | 295542928159286201 | NORD | LOMBARDIA | ALBUZZANO                | 3.564  | 18.894,77  | 987,83    | 19.882,60  |
| 1030570050 | 243842930460171001 | NORD | LOMBARDIA | ARENA PO                 | 1.556  | 8.249,23   | -         | 8.249,23   |
| 1030570060 | 133042930530349202 | NORD | LOMBARDIA | BADIA PAVESE             | 359    | 1.903,26   | 370,53    | 2.273,79   |
| 1030570070 | 662942930534037001 | NORD | LOMBARDIA | BAGNARIA                 | 661    | 3.504,33   | 156,13    | 3.660,46   |
| 1030570080 | 921142929389126502 | NORD | LOMBARDIA | BARBIANELLO              | 847    | 4.490,42   | 20,08     | 4.510,51   |
| 1030570090 | 662142928255461701 | NORD | LOMBARDIA | BASCAPE                  | 1.719  | 9.113,39   | 307,23    | 9.420,62   |
| 1030570110 | 733742930515525102 | NORD | LOMBARDIA | BASTIDA PANCARANA        | 993    | 5.264,45   | 136,55    | 5.401,01   |
| 1030570120 | 814842930515938701 | NORD | LOMBARDIA | BATTUDA                  | 661    | 3.504,33   | -         | 3.504,33   |
| 1030570130 | 888842930534199202 | NORD | LOMBARDIA | BELGIOIOSO               | 6.209  | 32.917,41  | 1.572,89  | 34.490,30  |
| 1030570140 | 199942930530867601 | NORD | LOMBARDIA | BEREGUARDO               | 2.664  | 14.123,37  | -         | 14.123,37  |
| 1030570141 | 525642930515445502 | NORD | LOMBARDIA | BORGARELLO               | 2.704  | 14.335,43  | -         | 14.335,43  |
| 1030570150 | 655342930509983701 | NORD | LOMBARDIA | BORGO PRIOLO             | 1.458  | 7.729,68   | 1.115,69  | 8.845,37   |
| 1030570160 | 497442928304094101 | NORD | LOMBARDIA | BORGORATTO MORMOROLO     | 417    | 2.210,75   | 754,41    | 2.965,16   |
| 1030570170 | 144842930530614201 | NORD | LOMBARDIA | BORGO SAN SIRO           | 975    | 5.169,02   | 282,89    | 5.451,92   |
| 1030570180 | 271142930462946402 | NORD | LOMBARDIA | BORNASCO                 | 2.711  | 14.372,54  | 486,84    | 14.859,38  |
| 1030570190 | 459742930534620601 | NORD | LOMBARDIA | BOSNASCO                 | 619    | 3.281,67   | -         | 3.281,67   |
| 1030570191 | 184142930507781401 | NORD | LOMBARDIA | BRALLO DI PREGOLA        | 553    | 2.931,76   | 245,71    | 3.177,47   |
| 1030570200 | 805642927975025602 | NORD | LOMBARDIA | BREME                    | 748    | 3.965,57   | 935,50    | 4.901,07   |
| 1030570210 | 551342930510981301 | NORD | LOMBARDIA | BRESSANA BOTTARONE       | 3.474  | 18.417,63  | 67,87     | 18.485,50  |
| 1030570220 | 323442927975082002 | NORD | LOMBARDIA | BRONI                    | 9.603  | 50.910,92  | 5.062,74  | 55.973,66  |
| 1030570230 | 133842928067730402 | NORD | LOMBARDIA | CALVIGNANO               | 111    | 600,00     | -         | 600,00     |
| 1030570240 | 552442930517302801 | NORD | LOMBARDIA | CAMPOSPINOSO             | 1.095  | 5.805,21   | 307,63    | 6.112,84   |
| 1030570250 | 529542928990317602 | NORD | LOMBARDIA | CANDIA LOMELLINA         | 1.556  | 8.249,23   | 1.915,08  | 10.164,31  |
| 1030570270 | 556742930508706002 | NORD | LOMBARDIA | CANNETO PAVESE           | 1.379  | 7.310,86   | 534,50    | 7.845,36   |
| 1030570280 | 378642930517357601 | NORD | LOMBARDIA | CARBONARA AL TICINO      | 1.459  | 7.734,98   | -         | 7.734,98   |
| 1030570290 | 134542930515885601 | NORD | LOMBARDIA | CASANOVA LONATI          | 437    | 2.316,78   | 34,02     | 2.350,80   |
| 1030570300 | 432642930529775401 | NORD | LOMBARDIA | CASATISMA                | 881    | 4.670,68   | 329,77    | 5.000,44   |
| 1030570310 | 925642930529789801 | NORD | LOMBARDIA | CASEI GEROLA             | 2.485  | 13.174,39  | -         | 13.174,39  |
| 1030570320 | 329742928108713902 | NORD | LOMBARDIA | CASORATE PRIMO           | 8.779  | 46.542,43  | 3.751,21  | 50.293,64  |
| 1030570330 | 666142930462109402 | NORD | LOMBARDIA | CASSOLNOVO               | 6.934  | 36.761,05  | 1.011,28  | 37.772,32  |
| 1030570340 | 159542930515787101 | NORD | LOMBARDIA | CASTANA                  | 746    | 3.954,97   | 280,10    | 4.235,07   |
| 1030570350 | 838042928665736602 | NORD | LOMBARDIA | CASTEGGIO                | 6.738  | 35.721,94  | -         | 35.721,94  |
| 1030570360 | 276842930525970802 | NORD | LOMBARDIA | CASTELLETTO DI BRANDUZZO | 1.067  | 5.656,77   | 412,97    | 6.069,74   |
| 1030570370 | 214542930463014801 | NORD | LOMBARDIA | CASTELLO D'AGOGNA        | 1.145  | 6.070,29   | 288,48    | 6.358,78   |
| 1030570380 | 167142929091319102 | NORD | LOMBARDIA | CASTELNOVETTO            | 563    | 2.984,78   | 307,09    | 3.291,87   |
| 1030570390 | 679042928030516801 | NORD | LOMBARDIA | CAVA MANARA              | 6.750  | 35.785,56  | -         | 35.785,56  |
| 1030570391 | 641742930516236501 | NORD | LOMBARDIA | CECIMA                   | 227    | 1.203,46   | -         | 1.203,46   |
| 1030570400 | 584342929439542302 | NORD | LOMBARDIA | CERANOVA                 | 2.239  | 11.870,20  | 1.645,85  | 13.516,06  |
| 1030570401 | 605242928247165901 | NORD | LOMBARDIA | CERETTO LOMELLINA        | 188    | 996,69     | 382,25    | 1.378,94   |
| 1030570410 | 453442930510558902 | NORD | LOMBARDIA | CERNAGO                  | 722    | 3.827,73   | 475,79    | 4.303,51   |
| 1030570430 | 253342928921105802 | NORD | LOMBARDIA | CERTOSA DI PAVIA         | 5.544  | 29.391,87  | -         | 29.391,87  |
| 1030570440 | 235442929488789901 | NORD | LOMBARDIA | CERVESINA                | 1.218  | 6.457,31   | 765,59    | 7.222,90   |
| 1030570450 | 409542930532421802 | NORD | LOMBARDIA | CHIGNOLO PO              | 3.970  | 21.047,21  | 3.765,59  | 24.812,80  |
| 1030570460 | 871342930534708502 | NORD | LOMBARDIA | CIGOGNOLA                | 1.307  | 6.929,14   | 723,83    | 7.652,97   |
| 1030570470 | 615242930534894001 | NORD | LOMBARDIA | CILAVEGNA                | 5.475  | 29.026,06  | 1.024,84  | 30.050,90  |
| 1030570480 | 529642930518469401 | NORD | LOMBARDIA | CODEVILLA                | 979    | 5.190,23   | -         | 5.190,23   |
| 1030570485 | 475154705755811301 | NORD | LOMBARDIA | COLLI VERDI              | 1.088  | 5.768,10   | 507,54    | 6.275,65   |
| 1030570490 | 338442930521976001 | NORD | LOMBARDIA | CONFENZA                 | 1.599  | 8.477,20   | 1.328,74  | 9.805,94   |






|            |                     |      |           |                              |        |            |          |            |
|------------|---------------------|------|-----------|------------------------------|--------|------------|----------|------------|
| 1030570500 | 575942930530011001  | NORD | LOMBARDIA | COPIANO                      | 1.679  | 8.901,33   | -        | 8.901,33   |
| 1030570510 | 974742930529994401  | NORD | LOMBARDIA | CORANA                       | 810    | 4.294,27   | 373,02   | 4.667,29   |
| 1030570521 | 771642928761143701  | NORD | LOMBARDIA | CORNALE E BASTIDA            | 848    | 4.495,73   | -        | 4.495,73   |
| 1030570531 | 665245691391390801  | NORD | LOMBARDIA | CORTEOLONA E GENZONE         | 2.577  | 13.662,13  | 502,01   | 14.164,15  |
| 1030570540 | 445542930521743101  | NORD | LOMBARDIA | CORVINO SAN QUIRICO          | 1.022  | 5.418,20   | -        | 5.418,20   |
| 1030570550 | 166942930446842501  | NORD | LOMBARDIA | COSTA DE' NOBILI             | 396    | 2.099,42   | 294,54   | 2.393,96   |
| 1030570560 | 527942930509473501  | NORD | LOMBARDIA | COZZO                        | 372    | 1.972,18   | 396,56   | 2.368,74   |
| 1030570570 | 4693429304060128602 | NORD | LOMBARDIA | CURA CARPIGNANO              | 4.939  | 26.184,42  | -        | 26.184,42  |
| 1030570580 | 646742928967163401  | NORD | LOMBARDIA | DORNO                        | 4.632  | 24.556,84  | 1.919,56 | 26.476,40  |
| 1030570590 | 621242930519112201  | NORD | LOMBARDIA | FERRERA ERBOGNONE            | 1.109  | 5.879,43   | 710,84   | 6.590,28   |
| 1030570600 | 493142930475772302  | NORD | LOMBARDIA | FILIGHERA                    | 825    | 4.373,79   | 407,91   | 4.781,70   |
| 1030570610 | 9496429304475075602 | NORD | LOMBARDIA | FORTUNAGO                    | 360    | 1.908,56   | 57,84    | 1.966,41   |
| 1030570620 | 523342930527468302  | NORD | LOMBARDIA | FRASCAROLO                   | 1.177  | 6.239,94   | 1.572,36 | 7.812,30   |
| 1030570630 | 817942929493986702  | NORD | LOMBARDIA | GALLIAVOLA                   | 195    | 1.033,80   | 139,39   | 1.173,20   |
| 1030570640 | 878642930541630601  | NORD | LOMBARDIA | GAMBARANA                    | 202    | 1.070,92   | 273,50   | 1.344,41   |
| 1030570650 | 308142930532520002  | NORD | LOMBARDIA | GAMBOLÒ                      | 9.896  | 52.464,28  | 4.949,76 | 57.414,04  |
| 1030570660 | 927742930541695301  | NORD | LOMBARDIA | GARLASCO                     | 9.784  | 51.870,50  | 2.253,41 | 54.123,91  |
| 1030570680 | 822942930517948001  | NORD | LOMBARDIA | GERENZAGO                    | 1.416  | 7.507,01   | 1.107,36 | 8.614,37   |
| 1030570690 | 918242930474581902  | NORD | LOMBARDIA | GIUSSAGO                     | 5.304  | 28.119,50  | -        | 28.119,50  |
| 1030570700 | 225642928823251301  | NORD | LOMBARDIA | GODIASCO SALICE TERME        | 3.299  | 17.489,86  | -        | 17.489,86  |
| 1030570710 | 636742928865301501  | NORD | LOMBARDIA | GOLFARENZO                   | 193    | 1.023,20   | 18,35    | 1.041,56   |
| 1030570720 | 451342929091219502  | NORD | LOMBARDIA | GRAVELLONA LOMELLINA         | 2.740  | 14.526,29  | 527,49   | 15.053,77  |
| 1030570730 | 424542930544796702  | NORD | LOMBARDIA | GROPELLO CAIROLI             | 4.454  | 23.613,17  | -        | 23.613,17  |
| 1030570740 | 233542930475867401  | NORD | LOMBARDIA | INVERNO E MONTELEONE         | 1.490  | 7.899,33   | -        | 7.899,33   |
| 1030570750 | 914842930520222101  | NORD | LOMBARDIA | LANDRIANO                    | 6.417  | 34.020,14  | 1.136,52 | 35.156,66  |
| 1030570760 | 341442930546207101  | NORD | LOMBARDIA | LANGOSCO                     | 368    | 1.950,98   | 218,03   | 2.169,00   |
| 1030570770 | 966242930458293601  | NORD | LOMBARDIA | LARDIRAGO                    | 1.143  | 6.059,69   | -        | 6.059,69   |
| 1030570780 | 836042929800256801  | NORD | LOMBARDIA | LINAROLO                     | 2.833  | 15.019,33  | 596,86   | 15.616,19  |
| 1030570790 | 743542930524091302  | NORD | LOMBARDIA | LIRIO                        | 130    | 689,20     | 309,57   | 998,77     |
| 1030570800 | 432442929687010202  | NORD | LOMBARDIA | LOMELLO                      | 2.131  | 11.297,63  | 1.929,63 | 13.227,26  |
| 1030570810 | 411842928042083402  | NORD | LOMBARDIA | LUNGAVILLA                   | 2.451  | 12.994,13  | -        | 12.994,13  |
| 1030570820 | 348842930446522602  | NORD | LOMBARDIA | MAGHERNO                     | 1.705  | 9.039,17   | 1.274,13 | 10.313,30  |
| 1030570830 | 508642930477069102  | NORD | LOMBARDIA | MARCIGNAGO                   | 2.501  | 13.259,21  | -        | 13.259,21  |
| 1030570840 | 172942930519421902  | NORD | LOMBARDIA | MARZANO                      | 1.668  | 8.843,01   | 1.648,57 | 10.491,58  |
| 1030570850 | 739142930525380301  | NORD | LOMBARDIA | MEDE                         | 6.524  | 34.587,40  | 2.666,32 | 37.253,72  |
| 1030570860 | 246642929820806302  | NORD | LOMBARDIA | MENCONICO                    | 358    | 1.897,96   | -        | 1.897,96   |
| 1030570870 | 938542930462120901  | NORD | LOMBARDIA | MEZZANA BIGLI                | 1.077  | 5.709,78   | 397,06   | 6.106,85   |
| 1030570880 | 811242930531975002  | NORD | LOMBARDIA | MEZZANA RABATTONE            | 479    | 2.539,45   | 381,74   | 2.921,19   |
| 1030570890 | 618042930451043001  | NORD | LOMBARDIA | MEZZANINO                    | 1.351  | 7.162,41   | -        | 7.162,41   |
| 1030570900 | 873142929400229701  | NORD | LOMBARDIA | MIRADDOLO TERME              | 3.733  | 19.790,74  | 71,18    | 19.861,92  |
| 1030570910 | 964242930529017801  | NORD | LOMBARDIA | MONTALTO PAVESE              | 896    | 4.750,20   | 1.466,45 | 6.216,65   |
| 1030570920 | 647042929800407201  | NORD | LOMBARDIA | MONTEBELLO DELLA BATTAGLIA   | 1.563  | 8.286,34   | -        | 8.286,34   |
| 1030570930 | 463542930142380002  | NORD | LOMBARDIA | MONTECALVO VERSIGGIA         | 532    | 2.620,43   | 121,58   | 2.942,02   |
| 1030570940 | 9266429304455989802 | NORD | LOMBARDIA | MONTESCANO                   | 424    | 2.247,86   | -        | 2.247,86   |
| 1030570950 | 216542930527751801  | NORD | LOMBARDIA | MONTESEGALE                  | 279    | 1.479,14   | -        | 1.479,14   |
| 1030570960 | 253542930473454802  | NORD | LOMBARDIA | MONTICELLI PAVESE            | 732    | 3.880,74   | 1.337,12 | 5.217,87   |
| 1030570970 | 452042929606028501  | NORD | LOMBARDIA | MONTU BECCARIA               | 1.638  | 8.683,96   | -        | 8.683,96   |
| 1030570980 | 741342930471659901  | NORD | LOMBARDIA | MORNICO LOSANA               | 612    | 3.244,56   | -        | 3.244,56   |
| 1030570990 | 482742930542291101  | NORD | LOMBARDIA | MORTARA                      | 15.407 | 81.681,20  | 3.364,24 | 85.045,44  |
| 1030571000 | 167442930473715802  | NORD | LOMBARDIA | NICORVO                      | 294    | 1.558,66   | 543,45   | 2.102,11   |
| 1030571010 | 486642930543643901  | NORD | LOMBARDIA | OLEVANO DI LOMELLINA         | 710    | 3.764,11   | 622,89   | 4.387,00   |
| 1030571020 | 433642930456624001  | NORD | LOMBARDIA | OLIVA GESSI                  | 162    | 858,85     | -        | 858,85     |
| 1030571030 | 965042930527584901  | NORD | LOMBARDIA | OTTORIANO                    | 1.106  | 5.863,53   | 1.126,19 | 6.989,72   |
| 1030571040 | 675142930451155701  | NORD | LOMBARDIA | PALESTRO                     | 1.897  | 10.057,07  | 835,24   | 10.892,30  |
| 1030571050 | 357842929626479301  | NORD | LOMBARDIA | PANCARANA                    | 300    | 1.590,47   | 123,00   | 1.713,47   |
| 1030571060 | 772842930534651101  | NORD | LOMBARDIA | PARONA                       | 1.905  | 10.099,48  | 1.258,33 | 11.357,81  |
| 1030571070 | 988942930454890401  | NORD | LOMBARDIA | PAVIA                        | 73.086 | 387.470,11 | -        | 387.470,11 |
| 1030571080 | 519142930450171602  | NORD | LOMBARDIA | PIETRA DE' GIORGI            | 835    | 4.426,81   | 1.314,00 | 5.740,80   |
| 1030571090 | 707242930533645202  | NORD | LOMBARDIA | PIEVE ALBIGNOLA              | 860    | 4.559,35   | 452,40   | 5.011,74   |
| 1030571100 | 736942930542401802  | NORD | LOMBARDIA | PIEVE DEL CAIRO              | 1.930  | 10.232,02  | 1.524,45 | 11.756,47  |
| 1030571110 | 841942930480076802  | NORD | LOMBARDIA | PIEVE PORTO MORONE           | 2.660  | 14.102,16  | 2.057,26 | 16.159,42  |
| 1030571120 | 149242930469838702  | NORD | LOMBARDIA | PINAROLO PO                  | 1.685  | 8.933,14   | 425,50   | 9.358,64   |
| 1030571130 | 684342930549015902  | NORD | LOMBARDIA | PIZZALE                      | 709    | 3.758,81   | -        | 3.758,81   |
| 1030571140 | 261642930534151601  | NORD | LOMBARDIA | PONTE NIZZA                  | 784    | 4.156,43   | 409,68   | 4.566,10   |
| 1030571150 | 562942930400107802  | NORD | LOMBARDIA | PORTALBERA                   | 1.482  | 7.856,92   | 540,86   | 8.397,78   |
| 1030571161 | 805642930462133301  | NORD | LOMBARDIA | REA                          | 406    | 2.152,44   | 255,50   | 2.407,94   |
| 1030571170 | 347342930543230401  | NORD | LOMBARDIA | REDAVALLE                    | 1.052  | 5.577,25   | 291,94   | 5.869,19   |
| 1030571180 | 627242930530633202  | NORD | LOMBARDIA | RETORBIDO                    | 1.562  | 8.281,04   | -        | 8.281,04   |
| 1030571190 | 682642930545320202  | NORD | LOMBARDIA | RIVANAZZANO TERME            | 5.327  | 28.241,43  | -        | 28.241,43  |
| 1030571200 | 937442930475637001  | NORD | LOMBARDIA | ROBBIO                       | 5.860  | 31.067,17  | -        | 31.067,17  |
| 1030571210 | 142542930456763202  | NORD | LOMBARDIA | ROBECCO PAVESE               | 542    | 2.873,45   | 119,23   | 2.992,68   |
| 1030571220 | 653542930529153902  | NORD | LOMBARDIA | ROCCA DE' GIORGI             | 84     | 551,72     | 48,28    | 600,00     |
| 1030571230 | 327242930480443201  | NORD | LOMBARDIA | ROCCA SUSELLA                | 218    | 1.155,74   | -        | 1.155,74   |
| 1030571240 | 728942930523743302  | NORD | LOMBARDIA | ROGNANO                      | 640    | 3.393,00   | -        | 3.393,00   |
| 1030571250 | 159342930458732502  | NORD | LOMBARDIA | ROMAGNESE                    | 669    | 3.546,75   | 561,28   | 4.108,03   |
| 1030571260 | 442442930537131802  | NORD | LOMBARDIA | RONCARO                      | 1.561  | 8.275,74   | 750,92   | 9.026,66   |
| 1030571270 | 336042930529221701  | NORD | LOMBARDIA | ROSASCO                      | 574    | 3.043,10   | 377,16   | 3.420,26   |
| 1030571280 | 219842930546832202  | NORD | LOMBARDIA | ROVESCALA                    | 883    | 4.681,28   | 1.476,88 | 6.158,16   |
| 1030571300 | 743942930479775402  | NORD | LOMBARDIA | SAN CIPRIANO PO              | 478    | 2.534,15   | 467,54   | 3.001,69   |
| 1030571310 | 664642930528521401  | NORD | LOMBARDIA | SAN DAMIANO AL COLLE         | 640    | 3.393,00   | 968,07   | 4.361,07   |
| 1030571320 | 278742930460003702  | NORD | LOMBARDIA | SAN GENESIO ED UNITI         | 3.870  | 20.517,05  | -        | 20.517,05  |
| 1030571330 | 872242930535099602  | NORD | LOMBARDIA | SAN GIORGIO DI LOMELLINA     | 1.055  | 5.593,15   | 1.050,84 | 6.643,99   |
| 1030571340 | 989542930524500402  | NORD | LOMBARDIA | SAN MARTINO SICCOMARIO       | 6.439  | 34.136,77  | -        | 34.136,77  |
| 1030571350 | 469642930530191302  | NORD | LOMBARDIA | SANNAZZARO DE' BURGONDI      | 5.414  | 28.702,67  | 2.494,07 | 31.196,74  |
| 1030571360 | 769742930529503102  | NORD | LOMBARDIA | SANTA CRISTINA E BISSONE     | 1.949  | 10.332,75  | -        | 10.332,75  |
| 1030571370 | 786042930549165502  | NORD | LOMBARDIA | SANTA GIULETTA               | 1.617  | 8.572,63   | 821,50   | 9.394,13   |
| 1030571380 | 466842930545666201  | NORD | LOMBARDIA | SANTALESSIO CON VIALONE      | 970    | 5.142,52   | -        | 5.142,52   |
| 1030571390 | 684342930538673401  | NORD | LOMBARDIA | SANTA MARGHERITA DI STAFFORA | 475    | 2.518,24   | 374,09   | 2.892,33   |
| 1030571400 | 877242930452789102  | NORD | LOMBARDIA | SANTA MARIA DELLA VERSA      | 2.293  | 12.156,49  | 1.615,88 | 13.772,37  |
| 1030571410 | 825742930478649902  | NORD | LOMBARDIA | SANT'ANGELO LOMELLINA        | 787    | 4.172,33   | 929,99   | 5.102,32   |
| 1030571420 | 956342930479677001  | NORD | LOMBARDIA | SAN ZENONE AL PO             | 569    | 3.016,59   | 547,14   | 3.563,73   |
| 1030571430 | 692242930478049202  | NORD | LOMBARDIA | SARTIRANA LOMELLINA          | 1.593  | 8.445,39   | 600,52   | 9.045,91   |
| 1030571440 | 176942930478602102  | NORD | LOMBARDIA | SCALDASOLE                   | 909    | 4.819,12   | 566,62   | 5.385,74   |
| 1030571450 | 547742930538261001  | NORD | LOMBARDIA | SEMIANA                      | 207    | 1.097,42   | -        | 1.097,42   |
| 1030571460 | 738342930473904902  | NORD | LOMBARDIA | SILVANO PIETRA               | 668    | 3.541,44   | 521,04   | 4.062,48   |
| 1030571470 | 848642930515458801  | NORD | LOMBARDIA | SIZIANO                      | 6.128  | 32.487,98  | -        | 32.487,98  |
| 1030571480 | 175442930525537602  | NORD | LOMBARDIA | SOMMO                        | 1.158  | 6.139,21   | -        | 6.139,21   |
| 1030571490 | 598042930480248302  | NORD | LOMBARDIA | SPESSA                       | 570    | 3.021,89   | 682,36   | 3.704,25   |
| 1030571500 | 493142930524205602  | NORD | LOMBARDIA | STRADELLA                    | 11.578 | 61.381,51  | -        | 61.381,51  |
| 1030571510 | 871942930522152902  | NORD | LOMBARDIA | SUARDI                       | 612    | 3.244,56   | 513,04   | 3.757,60   |




|            |                      |      |           |                            |        |            |          |            |
|------------|----------------------|------|-----------|----------------------------|--------|------------|----------|------------|
| 1030571520 | 435842930478161502   | NORD | LOMBARDIA | TORRAZZA COSTE             | 1.623  | 8.604,44   | -        | 8.604,44   |
| 1030571530 | 559742930525871201   | NORD | LOMBARDIA | TORRE BERETTI E CASTELLARO | 581    | 3.080,21   | 1.515,42 | 4.595,63   |
| 1030571540 | 805642930478159602   | NORD | LOMBARDIA | TORRE D'ARESE              | 944    | 5.004,68   | 737,52   | 5.742,20   |
| 1030571550 | 855442930454874201   | NORD | LOMBARDIA | TORRE DE' NEGRI            | 315    | 1.669,99   | 302,08   | 1.972,07   |
| 1030571560 | 711942930530934902   | NORD | LOMBARDIA | TORRE D'ISOLA              | 2.425  | 12.856,29  | -        | 12.856,29  |
| 1030571570 | 675342930525185901   | NORD | LOMBARDIA | TORREVECCHIA PIA           | 3.519  | 18.656,20  | 1.995,78 | 20.651,98  |
| 1030571580 | 512142930450743102   | NORD | LOMBARDIA | TORRICELLA VERZATE         | 833    | 4.416,20   | -        | 4.416,20   |
| 1030571590 | 779542930525824701   | NORD | LOMBARDIA | TRAVACO SICCOMARIO         | 4.380  | 23.220,85  | -        | 23.220,85  |
| 1030571600 | 403642930549127701   | NORD | LOMBARDIA | TRIVOLZIO                  | 2.288  | 12.129,98  | -        | 12.129,98  |
| 1030571610 | 259942930526882402   | NORD | LOMBARDIA | TROMELLO                   | 3.770  | 19.986,90  | 2.364,65 | 22.351,54  |
| 1030571620 | 166342930527989502   | NORD | LOMBARDIA | TROVO                      | 1.018  | 5.396,99   | 605,35   | 6.002,34   |
| 1030571630 | 838242930470782301   | NORD | LOMBARDIA | VAL DI NIZZA               | 625    | 3.313,48   | 309,90   | 3.623,37   |
| 1030571640 | 415042930470615302   | NORD | LOMBARDIA | VALEGGIO                   | 217    | 1.150,44   | 488,94   | 1.639,38   |
| 1030571650 | 333042930525878601   | NORD | LOMBARDIA | VALLE LOMELLINA            | 2.181  | 11.562,71  | 3.662,41 | 15.225,13  |
| 1030571660 | 716342930547575302   | NORD | LOMBARDIA | VALLE SALIMBENE            | 1.500  | 7.952,35   | -        | 7.952,35   |
| 1030571670 | 224442930465045101   | NORD | LOMBARDIA | VARZI                      | 3.115  | 16.514,37  | -        | 16.514,37  |
| 1030571680 | 176742930477931002   | NORD | LOMBARDIA | VELEZZO LOMELLINA          | 95     | 567,59     | 32,41    | 600,00     |
| 1030571690 | 287242930478058801   | NORD | LOMBARDIA | VELLEZZO BELLINI           | 3.331  | 17.659,51  | -        | 17.659,51  |
| 1030571700 | 465042930548323001   | NORD | LOMBARDIA | VERRETTO                   | 372    | 1.972,18   | 154,67   | 2.126,85   |
| 1030571710 | 216242930539128802   | NORD | LOMBARDIA | VERRUA PO                  | 1.259  | 6.674,67   | 164,50   | 6.839,17   |
| 1030571720 | 289042930527326901   | NORD | LOMBARDIA | VIDIGULFO                  | 6.508  | 34.502,58  | -        | 34.502,58  |
| 1030571730 | 615842930452120801   | NORD | LOMBARDIA | VIGEVANO                   | 63.426 | 336.257,00 | 1.843,95 | 338.100,96 |
| 1030571740 | 829342930536253801   | NORD | LOMBARDIA | VILLA BISCOSSI             | 72     | 508,75     | 91,25    | 600,00     |
| 1030571750 | 465642930535531102   | NORD | LOMBARDIA | VILLANOVA D'ARDENHI        | 771    | 4.087,51   | -        | 4.087,51   |
| 1030571760 | 617742930535217001   | NORD | LOMBARDIA | VILLANTERIO                | 2.985  | 15.825,17  | -        | 15.825,17  |
| 1030571770 | 839642930467637102   | NORD | LOMBARDIA | VISTARINO                  | 1.545  | 8.190,92   | 1.183,76 | 9.374,68   |
| 1030571780 | 442742930541026901   | NORD | LOMBARDIA | VOGHERA                    | 39.365 | 208.696,07 | -        | 208.696,07 |
| 1030571790 | 468942930529548902   | NORD | LOMBARDIA | VOLPARA                    | 125    | 662,70     | 110,41   | 773,11     |
| 1030571800 | 283742930536990002   | NORD | LOMBARDIA | ZAVATTARELLO               | 999    | 5.296,26   | 52,66    | 5.348,92   |
| 1030571810 | 961442930467759901   | NORD | LOMBARDIA | ZECCONE                    | 1.703  | 9.028,56   | -        | 9.028,56   |
| 1030571820 | 987342930447013802   | NORD | LOMBARDIA | ZEME                       | 1.004  | 5.322,77   | 883,15   | 6.205,92   |
| 1030571830 | 603142930536135501   | NORD | LOMBARDIA | ZENEVREDO                  | 474    | 2.512,94   | -        | 2.512,94   |
| 1030571840 | 345342930466643601   | NORD | LOMBARDIA | ZERBO                      | 404    | 2.141,83   | 453,97   | 2.595,81   |
| 1030571850 | 986742930540662901   | NORD | LOMBARDIA | ZERBOLÒ                    | 1.761  | 9.336,05   | 192,26   | 9.528,32   |
| 1030571860 | 701742930526291201   | NORD | LOMBARDIA | ZINASCO                    | 3.147  | 16.684,02  | 588,53   | 17.272,55  |
| 1030770010 | 197142928135571602   | NORD | LOMBARDIA | ALBAREDO PER SAN MARCO     | 291    | 1.542,76   | 500,94   | 2.043,70   |
| 1030770020 | 506642930510412501   | NORD | LOMBARDIA | ALBOSAGGIA                 | 3.011  | 15.963,01  | -        | 15.963,01  |
| 1030770030 | 794242930534591401   | NORD | LOMBARDIA | ANDALO VALTELLINO          | 563    | 2.984,78   | 220,65   | 3.205,43   |
| 1030770040 | 85464292800561902    | NORD | LOMBARDIA | APRICA                     | 1.555  | 8.243,93   | 389,26   | 8.633,19   |
| 1030770050 | 384742930466531101   | NORD | LOMBARDIA | ARDENNO                    | 3.260  | 17.283,10  | 1.760,50 | 19.043,60  |
| 1030770060 | 667142927968337801   | NORD | LOMBARDIA | BEMA                       | 123    | 652,09     | 126,03   | 778,13     |
| 1030770070 | 99944292828311744002 | NORD | LOMBARDIA | BERBENNO DI VALTELLINA     | 4.130  | 21.895,46  | 2.573,73 | 24.469,19  |
| 1030770080 | 507542930459442602   | NORD | LOMBARDIA | BIANZONE                   | 1.315  | 6.971,56   | 2.519,96 | 9.491,51   |
| 1030770090 | 173142930531959201   | NORD | LOMBARDIA | BORMIO                     | 4.179  | 22.155,24  | -        | 22.155,24  |
| 1030770100 | 168642930529431702   | NORD | LOMBARDIA | BUGLIO IN MONTE            | 2.011  | 10.661,45  | 2.627,42 | 13.288,86  |
| 1030770110 | 412242930518214602   | NORD | LOMBARDIA | CAIOLO                     | 1.094  | 5.799,91   | 843,60   | 6.643,51   |
| 1030770120 | 387542930517584202   | NORD | LOMBARDIA | CAMPODOLCINO               | 936    | 4.962,26   | 1.705,84 | 6.668,11   |
| 1030770130 | 729442928202993902   | NORD | LOMBARDIA | CASPOGGIO                  | 1.374  | 7.284,35   | 3.161,60 | 10.445,95  |
| 1030770140 | 732442930462972101   | NORD | LOMBARDIA | CASTELLO DELL'ACQUA        | 613    | 3.249,86   | 915,49   | 4.165,35   |
| 1030770150 | 3469429282923773502  | NORD | LOMBARDIA | CASTIONE ANDEVENNO         | 1.598  | 8.471,90   | 473,63   | 8.945,53   |
| 1030770160 | 548542928790834402   | NORD | LOMBARDIA | CEDRASCO                   | 434    | 2.300,88   | 325,90   | 2.626,78   |
| 1030770170 | 525942930534269801   | NORD | LOMBARDIA | CERCINO                    | 782    | 4.145,82   | 1.322,70 | 5.468,52   |
| 1030770180 | 2075429298398789102  | NORD | LOMBARDIA | CHIAVENNA                  | 7.319  | 38.802,15  | 5.936,57 | 44.738,72  |
| 1030770190 | 667042928888514702   | NORD | LOMBARDIA | CHIESA IN VALMALENCO       | 2.461  | 13.047,15  | 3.489,32 | 16.536,47  |
| 1030770200 | 776342930531140302   | NORD | LOMBARDIA | CHIURO                     | 2.543  | 13.481,88  | 1.372,22 | 14.854,10  |
| 1030770210 | 2443429304459751502  | NORD | LOMBARDIA | CINO                       | 340    | 1.802,53   | 602,99   | 2.405,52   |
| 1030770220 | 735942930521494601   | NORD | LOMBARDIA | CIVO                       | 1.107  | 5.868,83   | 1.438,19 | 7.307,02   |
| 1030770230 | 206242929476530502   | NORD | LOMBARDIA | COLORINA                   | 1.386  | 7.347,97   | 2.125,08 | 9.473,05   |
| 1030770240 | 672542930080417901   | NORD | LOMBARDIA | COSIO VALTELLINO           | 5.528  | 29.307,05  | 3.029,29 | 32.336,33  |
| 1030770250 | 118742929424205701   | NORD | LOMBARDIA | DAZIO                      | 448    | 2.375,10   | 412,08   | 2.787,18   |
| 1030770260 | 538942928601996601   | NORD | LOMBARDIA | DELEBIO                    | 3.282  | 17.399,73  | 2.134,52 | 19.534,26  |
| 1030770270 | 367742930529880302   | NORD | LOMBARDIA | DUBINO                     | 3.686  | 19.541,57  | 6.188,90 | 25.730,46  |
| 1030770280 | 331542930518042601   | NORD | LOMBARDIA | FAEDO VALTELLINO           | 557    | 2.952,97   | 372,93   | 3.325,90   |
| 1030770290 | 455942930543789701   | NORD | LOMBARDIA | FORCOLA                    | 797    | 4.225,35   | 1.402,04 | 5.627,39   |
| 1030770300 | 425042930527812502   | NORD | LOMBARDIA | FUSINE                     | 582    | 3.085,51   | 437,38   | 3.522,89   |
| 1030770310 | 391742930516466402   | NORD | LOMBARDIA | GEROLA ALTA                | 172    | 911,87     | 162,95   | 1.074,82   |
| 1030770320 | 479042929762446002   | NORD | LOMBARDIA | GORDONA                    | 1.964  | 10.412,27  | 3.122,97 | 13.535,25  |
| 1030770330 | 136642930516789801   | NORD | LOMBARDIA | GROSIO                     | 4.425  | 23.459,42  | 4.761,71 | 28.221,13  |
| 1030770340 | 948942928932458401   | NORD | LOMBARDIA | GROSOTTO                   | 1.644  | 8.715,77   | -        | 8.715,77   |
| 1030770360 | 202442930546908002   | NORD | LOMBARDIA | LANZADA                    | 1.313  | 6.960,95   | 2.456,50 | 9.417,45   |
| 1030770370 | 393742930520197501   | NORD | LOMBARDIA | LIVIGNO                    | 6.636  | 35.181,18  | -        | 35.181,18  |
| 1030770380 | 735342930520929801   | NORD | LOMBARDIA | LOVERO                     | 653    | 3.461,92   | 360,28   | 3.822,20   |
| 1030770381 | 447342930520081202   | NORD | LOMBARDIA | MADESIMO                   | 519    | 2.751,51   | -        | 2.751,51   |
| 1030770390 | 575942929642387902   | NORD | LOMBARDIA | MANTELLO                   | 747    | 3.960,27   | 734,71   | 4.694,98   |
| 1030770400 | 904642930526554502   | NORD | LOMBARDIA | MAZZO DI VALTELLINA        | 989    | 5.243,25   | 570,56   | 5.813,80   |
| 1030770410 | 497142929704040602   | NORD | LOMBARDIA | MELLO                      | 945    | 5.009,98   | 2.803,78 | 7.813,76   |
| 1030770430 | 363742930461833501   | NORD | LOMBARDIA | MESE                       | 1.806  | 9.574,62   | 4.159,33 | 13.733,95  |
| 1030770440 | 261142930455927801   | NORD | LOMBARDIA | MONTAGNA IN VALTELLINA     | 2.996  | 15.883,49  | -        | 15.883,49  |
| 1030770450 | 891442930474285002   | NORD | LOMBARDIA | MORBEGNO                   | 12.405 | 65.765,90  | -        | 65.765,90  |
| 1030770460 | 739542930518662002   | NORD | LOMBARDIA | NOVATE MEZZOLA             | 1.899  | 10.067,67  | 3.697,74 | 13.765,41  |
| 1030770470 | 701742930453720802   | NORD | LOMBARDIA | PEDESINA                   | 38     | 580,52     | 19,48    | 600,00     |
| 1030770480 | 971942930462817402   | NORD | LOMBARDIA | PIANTEDO                   | 1.390  | 7.369,17   | 1.032,73 | 8.401,91   |
| 1030770490 | 155142930532843201   | NORD | LOMBARDIA | PIATEDA                    | 2.139  | 11.340,05  | 484,63   | 11.824,68  |
| 1030770500 | 942142930447592902   | NORD | LOMBARDIA | PIURO                      | 1.915  | 10.152,50  | 4.958,88 | 15.111,38  |
| 1030770510 | 287242930472712401   | NORD | LOMBARDIA | POGGIRIDENTI               | 1.871  | 9.919,23   | -        | 9.919,23   |
| 1030770520 | 249642930539463702   | NORD | LOMBARDIA | PONTE IN VALTELLINA        | 2.291  | 12.145,88  | -        | 12.145,88  |
| 1030770530 | 686742930530161202   | NORD | LOMBARDIA | POSTALESIO                 | 676    | 3.583,86   | 522,40   | 4.106,26   |
| 1030770540 | 396242930474193301   | NORD | LOMBARDIA | PRATA CAMPORACCIO          | 2.959  | 15.687,33  | 7.316,66 | 23.003,99  |
| 1030770550 | 231542930531937402   | NORD | LOMBARDIA | RASURA                     | 290    | 1.537,45   | 442,88   | 1.980,33   |
| 1030770560 | 578642930450407501   | NORD | LOMBARDIA | ROGOLO                     | 558    | 2.958,27   | -        | 2.958,27   |
| 1030770570 | 691742930480379601   | NORD | LOMBARDIA | SAMOLACO                   | 2.880  | 15.268,50  | 6.921,91 | 22.190,42  |
| 1030770580 | 921642930446965202   | NORD | LOMBARDIA | SAN GIACOMO FILIPPO        | 354    | 1.876,75   | 1.183,32 | 3.060,07   |
| 1030770590 | 712542930529577101   | NORD | LOMBARDIA | SERNIO                     | 489    | 2.592,46   | 240,13   | 2.832,59   |
| 1030770600 | 526142930525745102   | NORD | LOMBARDIA | SONDALO                    | 4.071  | 21.582,67  | 582,77   | 22.165,44  |
| 1030770610 | 524542930453022401   | NORD | LOMBARDIA | SONDRIO                    | 21.590 | 114.460,77 | -        | 114.460,77 |
| 1030770620 | 643742930454947202   | NORD | LOMBARDIA | SPRIANA                    | 84     | 529,71     | 70,29    | 600,00     |
| 1030770630 | 754942930537316102   | NORD | LOMBARDIA | TALAMONA                   | 4.676  | 24.790,11  | 4.218,08 | 29.008,19  |
| 1030770640 | 64324292821047101    | NORD | LOMBARDIA | TARTANO                    | 199    | 1.055,01   | 242,89   | 1.297,90   |
| 1030770650 | 198742930458981302   | NORD | LOMBARDIA | TEGLIO                     | 4.561  | 24.180,43  | 5.924,24 | 30.104,67  |
| 1030770660 | 528842930537470801   | NORD | LOMBARDIA | TIRANO                     | 9.011  | 47.772,39  | 1.493,54 | 49.265,94  |



|            |                     |      |           |                          |        |            |           |            |
|------------|---------------------|------|-----------|--------------------------|--------|------------|-----------|------------|
| 1030770670 | 407642930469038001  | NORD | LOMBARDIA | TORRE DI SANTA MARIA     | 749    | 3.970,87   | 706,48    | 4.677,35   |
| 1030770680 | 766542930525683902  | NORD | LOMBARDIA | TOVO DI SANT'AGATA       | 640    | 3.393,00   | 64,12     | 3.457,12   |
| 1030770690 | 469242930464238102  | NORD | LOMBARDIA | TRACONA                  | 2.798  | 14.833,78  | 3.447,83  | 18.281,60  |
| 1030770700 | 556442930454854102  | NORD | LOMBARDIA | TRESIVIO                 | 1.988  | 10.539,51  | -         | 10.539,51  |
| 1030770710 | 881442930538844801  | NORD | LOMBARDIA | VALDIDENTRO              | 4.150  | 22.001,49  | 5.879,23  | 27.880,72  |
| 1030770720 | 896242930539614902  | NORD | LOMBARDIA | VALDISOTTO               | 3.637  | 19.281,79  | 3.943,57  | 23.225,36  |
| 1030770730 | 569042930474384601  | NORD | LOMBARDIA | VALFURVA                 | 2.566  | 13.603,81  | 3.713,81  | 17.317,63  |
| 1030770740 | 776742930480086601  | NORD | LOMBARDIA | VAL MASINO               | 881    | 4.670,68   | 1.963,20  | 6.633,88   |
| 1030770750 | 859142930459286302  | NORD | LOMBARDIA | VERCEIA                  | 1.103  | 5.847,63   | 2.813,46  | 8.661,09   |
| 1030770760 | 295542930480599701  | NORD | LOMBARDIA | VERVIO                   | 212    | 1.123,93   | 126,47    | 1.250,40   |
| 1030770770 | 412142930453103101  | NORD | LOMBARDIA | VILLA DI CHIAVENNA       | 965    | 5.116,01   | 4.135,39  | 9.251,40   |
| 1030770780 | 523042930525975001  | NORD | LOMBARDIA | VILLA DI TIRANO          | 2.946  | 15.618,41  | 2.945,74  | 18.564,15  |
| 1030860010 | 587742928281527002  | NORD | LOMBARDIA | AGRA                     | 399    | 2.115,32   | 1.592,22  | 3.707,54   |
| 1030860020 | 133742930510374501  | NORD | LOMBARDIA | ALBIZZATE                | 5.251  | 27.838,51  | -         | 27.838,51  |
| 1030860030 | 641942930534201702  | NORD | LOMBARDIA | ANGERA                   | 5.489  | 29.100,29  | -         | 29.100,29  |
| 1030860040 | 898642930464550601  | NORD | LOMBARDIA | ARCISATE                 | 10.066 | 53.365,54  | 21.607,73 | 74.973,28  |
| 1030860050 | 419342930464733702  | NORD | LOMBARDIA | ARSAGO SEPRIO            | 4.897  | 25.961,76  | -         | 25.961,76  |
| 1030860060 | 428542930545389202  | NORD | LOMBARDIA | AZZATE                   | 4.686  | 24.843,13  | -         | 24.843,13  |
| 1030860061 | 902042930476478901  | NORD | LOMBARDIA | AZZIO                    | 769    | 4.076,90   | 340,84    | 4.417,74   |
| 1030860062 | 405242930575763902  | NORD | LOMBARDIA | BARASSO                  | 1.715  | 9.092,18   | -         | 9.092,18   |
| 1030860070 | 177042930518361502  | NORD | LOMBARDIA | BARDELLO                 | 1.630  | 8.641,55   | 451,23    | 9.092,78   |
| 1030860080 | 477542929717445902  | NORD | LOMBARDIA | BEDERO VALCUVIA          | 646    | 3.424,81   | 487,67    | 3.912,48   |
| 1030860081 | 444642930534681902  | NORD | LOMBARDIA | BESANO                   | 2.566  | 13.603,81  | 8.404,19  | 22.008,00  |
| 1030860090 | 927342930534838401  | NORD | LOMBARDIA | BESNATE                  | 5.596  | 29.667,55  | -         | 29.667,55  |
| 1030860100 | 662342930464993502  | NORD | LOMBARDIA | BESOZZO                  | 8.984  | 47.629,25  | 2.468,07  | 50.097,32  |
| 1030860110 | 639342930465207602  | NORD | LOMBARDIA | BIANDRONNO               | 3.314  | 17.569,38  | -         | 17.569,38  |
| 1030860120 | 275842928021779401  | NORD | LOMBARDIA | BISUSCHIO                | 4.309  | 22.844,44  | 13.034,54 | 35.878,98  |
| 1030860130 | 144342930518888102  | NORD | LOMBARDIA | BODIO LOMNAGO            | 2.217  | 11.753,57  | -         | 11.753,57  |
| 1030860140 | 414342930507824901  | NORD | LOMBARDIA | BREBBIA                  | 3.231  | 17.129,35  | -         | 17.129,35  |
| 1030860150 | 343142928258333201  | NORD | LOMBARDIA | BREGANO                  | 873    | 4.628,27   | 47,44     | 4.675,71   |
| 1030860151 | 588242930510749901  | NORD | LOMBARDIA | BRENTA                   | 1.671  | 8.858,91   | 1.717,90  | 10.576,81  |
| 1030860152 | 903142930518862702  | NORD | LOMBARDIA | BREZZO DI BEDERO         | 1.203  | 6.377,78   | 1.418,30  | 7.796,09   |
| 1030860160 | 159642929166032802  | NORD | LOMBARDIA | BRINZIO                  | 814    | 4.315,47   | -         | 4.315,47   |
| 1030860170 | 535742930508737102  | NORD | LOMBARDIA | BRISSAGO-VALTRAVAGLIA    | 1.223  | 6.483,81   | 3.936,63  | 10.420,45  |
| 1030860171 | 699842928265614001  | NORD | LOMBARDIA | BRUNELLO                 | 942    | 4.994,07   | -         | 4.994,07   |
| 1030860180 | 503142930507893702  | NORD | LOMBARDIA | BRUSIMPIANO              | 1.202  | 6.372,48   | 3.803,92  | 10.176,40  |
| 1030860181 | 341642930529403602  | NORD | LOMBARDIA | BUGUGGIATE               | 3.093  | 16.397,74  | -         | 16.397,74  |
| 1030860190 | 862242930534647301  | NORD | LOMBARDIA | BUSTO ARSIZIO            | 83.628 | 443.359,20 | -         | 443.359,20 |
| 1030860200 | 728042930518785901  | NORD | LOMBARDIA | CADEGLIANO-VICONAGO      | 2.181  | 11.562,71  | 10.981,99 | 22.544,70  |
| 1030860211 | 753155231070232101  | NORD | LOMBARDIA | CADREZZATE CON OSMATE    | 2.688  | 14.250,60  | 1.218,48  | 15.469,09  |
| 1030860220 | 516342930518380501  | NORD | LOMBARDIA | CAIRATE                  | 7.671  | 40.668,30  | -         | 40.668,30  |
| 1030860230 | 378442927994754502  | NORD | LOMBARDIA | CANTELLO                 | 4.716  | 25.002,18  | 10.042,27 | 35.044,45  |
| 1030860240 | 722542930531607802  | NORD | LOMBARDIA | CARAVATE                 | 2.565  | 13.598,51  | 2.654,89  | 16.253,41  |
| 1030860250 | 979442930509283301  | NORD | LOMBARDIA | CARDANO AL CAMPO         | 14.956 | 79.290,19  | -         | 79.290,19  |
| 1030860260 | 465842930460001301  | NORD | LOMBARDIA | CARNAGO                  | 6.657  | 35.292,51  | -         | 35.292,51  |
| 1030860270 | 746642927966216502  | NORD | LOMBARDIA | CARONNO PERTUSELLA       | 17.938 | 95.099,46  | -         | 95.099,46  |
| 1030860280 | 373742930508176902  | NORD | LOMBARDIA | CARONNO VARESE           | 4.881  | 25.876,93  | -         | 25.876,93  |
| 1030860290 | 906642930533847202  | NORD | LOMBARDIA | CASALE LITTA             | 2.673  | 14.171,08  | -         | 14.171,08  |
| 1030860300 | 743942930522308902  | NORD | LOMBARDIA | CASALZUIGNO              | 1.370  | 7.263,14   | 2.531,84  | 9.794,99   |
| 1030860310 | 157842930529640802  | NORD | LOMBARDIA | CASCIAGO                 | 3.692  | 19.573,37  | -         | 19.573,37  |
| 1030860320 | 307342930509616201  | NORD | LOMBARDIA | CASORATE SEMPIONE        | 5.721  | 30.300,25  | -         | 30.300,25  |
| 1030860330 | 891942928074491401  | NORD | LOMBARDIA | CASSANO MAGNAGO          | 21.731 | 115.208,29 | -         | 115.208,29 |
| 1030860340 | 447842930509520701  | NORD | LOMBARDIA | CASSANO VALCUVIA         | 671    | 3.557,35   | 1.707,34  | 5.264,69   |
| 1030860350 | 849642930510091802  | NORD | LOMBARDIA | CASTELLANZA              | 14.516 | 76.957,50  | -         | 76.957,50  |
| 1030860360 | 998342930516629202  | NORD | LOMBARDIA | CASTELLO CABIAGLIO       | 559    | 2.963,57   | 41,75     | 3.005,32   |
| 1030860370 | 883942930520327901  | NORD | LOMBARDIA | CASTELSEPRIO             | 1.308  | 6.934,45   | -         | 6.934,45   |
| 1030860380 | 543142930519755302  | NORD | LOMBARDIA | CASTELVECCANA            | 1.989  | 10.544,81  | 2.467,78  | 13.012,60  |
| 1030860390 | 69614292863821702   | NORD | LOMBARDIA | CASTIGLIONE OLONA        | 7.685  | 40.742,52  | -         | 40.742,52  |
| 1030860400 | 945842930476731902  | NORD | LOMBARDIA | CASTRONNO                | 5.194  | 27.536,32  | -         | 27.536,32  |
| 1030860410 | 325942930509005302  | NORD | LOMBARDIA | CAVARIA CON PREMEZZO     | 5.819  | 30.849,80  | -         | 30.849,80  |
| 1030860420 | 801742930476306102  | NORD | LOMBARDIA | CAZZAGO BRABBIA          | 828    | 4.389,70   | -         | 4.389,70   |
| 1030860430 | 692742930515987001  | NORD | LOMBARDIA | CISLAGO                  | 10.412 | 55.199,89  | -         | 55.199,89  |
| 1030860440 | 773042930517042102  | NORD | LOMBARDIA | CITTIGLIO                | 3.878  | 20.559,47  | 3.272,31  | 23.831,77  |
| 1030860441 | 906442930517855702  | NORD | LOMBARDIA | CLIVIO                   | 1.914  | 10.147,19  | 8.515,23  | 18.662,42  |
| 1030860450 | 292942929456669102  | NORD | LOMBARDIA | COCQUIO-TREVISAGO        | 4.740  | 25.129,41  | 1.722,88  | 26.852,30  |
| 1030860460 | 865542930459456602  | NORD | LOMBARDIA | COMABIO                  | 1.185  | 6.282,35   | -         | 6.282,35   |
| 1030860470 | 779342930475595301  | NORD | LOMBARDIA | COMERIO                  | 2.904  | 15.395,74  | -         | 15.395,74  |
| 1030860480 | 205142930518281701  | NORD | LOMBARDIA | CREMENAGA                | 813    | 4.310,17   | 4.527,62  | 8.837,79   |
| 1030860490 | 451842930530890901  | NORD | LOMBARDIA | CROSIO DELLA VALLE       | 597    | 3.165,03   | -         | 3.165,03   |
| 1030860500 | 962942930460668301  | NORD | LOMBARDIA | CUASSO AL MONTE          | 3.593  | 19.048,52  | 11.369,19 | 30.417,71  |
| 1030860501 | 524642929946600601  | NORD | LOMBARDIA | CUGLIATE-FABIASCO        | 3.079  | 16.323,52  | 14.435,05 | 30.758,57  |
| 1030860510 | 717142930142250702  | NORD | LOMBARDIA | CUNARDO                  | 2.906  | 15.406,35  | 10.373,16 | 25.779,50  |
| 1030860520 | 765642929456721202  | NORD | LOMBARDIA | CURIGLIA CON MONTEVIASCO | 167    | 885,36     | 675,11    | 1.560,47   |
| 1030860521 | 834442930515364402  | NORD | LOMBARDIA | CUVEGLIO                 | 3.354  | 17.781,45  | 5.955,61  | 23.737,05  |
| 1030860530 | 126142928602946801  | NORD | LOMBARDIA | CUVIO                    | 1.671  | 8.858,91   | 3.358,02  | 12.216,93  |
| 1030860540 | 429842929411157202  | NORD | LOMBARDIA | DAVERIO                  | 3.053  | 16.185,68  | -         | 16.185,68  |
| 1030860550 | 891342930518678402  | NORD | LOMBARDIA | DUMENZA                  | 1.485  | 7.872,82   | 5.723,95  | 13.596,77  |
| 1030860551 | 372042929493873702  | NORD | LOMBARDIA | DUNO                     | 128    | 678,60     | 8,62      | 687,22     |
| 1030860560 | 571942930519538402  | NORD | LOMBARDIA | FAGNANO OLONA            | 12.498 | 66.258,95  | -         | 66.258,95  |
| 1030860570 | 865342930446606702  | NORD | LOMBARDIA | FERNO                    | 6.796  | 36.029,43  | 1.888,11  | 37.917,54  |
| 1030860580 | 945242930518057601  | NORD | LOMBARDIA | FERRERA DI VARESE        | 709    | 3.758,81   | 2.629,66  | 6.388,47   |
| 1030860590 | 287442929424281301  | NORD | LOMBARDIA | GALLARATE                | 53.339 | 282.780,13 | -         | 282.780,13 |
| 1030860600 | 324142929467067101  | NORD | LOMBARDIA | GALLIATE LOMBARDO        | 994    | 5.269,75   | -         | 5.269,75   |
| 1030860610 | 259142930428343602  | NORD | LOMBARDIA | GAVIRATE                 | 9.327  | 49.447,69  | -         | 49.447,69  |
| 1030860620 | 513742929664075601  | NORD | LOMBARDIA | GAZZADA SCHIANNO         | 4.617  | 24.477,32  | -         | 24.477,32  |
| 1030860630 | 247942930516274002  | NORD | LOMBARDIA | GEMONIO                  | 2.881  | 15.273,81  | 1.990,21  | 17.264,02  |
| 1030860640 | 625542930533010301  | NORD | LOMBARDIA | GERENZANO                | 10.908 | 57.829,46  | -         | 57.829,46  |
| 1030860650 | 927542930445557601  | NORD | LOMBARDIA | GERMIGNAGA               | 3.954  | 20.962,38  | 11.084,59 | 32.046,97  |
| 1030860660 | 541942930516487601  | NORD | LOMBARDIA | GOLASECCA                | 2.699  | 14.308,92  | -         | 14.308,92  |
| 1030860670 | 823842930452734401  | NORD | LOMBARDIA | GORLA MAGGIORE           | 4.942  | 26.200,33  | -         | 26.200,33  |
| 1030860680 | 866242930525769601  | NORD | LOMBARDIA | GORLA MINORE             | 8.364  | 44.342,28  | -         | 44.342,28  |
| 1030860690 | 531742930525753001  | NORD | LOMBARDIA | GORNATE OLONA            | 2.193  | 11.626,33  | -         | 11.626,33  |
| 1030860691 | 716342930453440202  | NORD | LOMBARDIA | GRANTOLA                 | 1.270  | 6.732,99   | 4.520,35  | 11.253,33  |
| 1030860692 | 4742429287826826901 | NORD | LOMBARDIA | INARZO                   | 1.067  | 5.656,77   | -         | 5.656,77   |
| 1030860700 | 808242930518812602  | NORD | LOMBARDIA | INDUNO OLONA             | 10.311 | 54.664,43  | 1.500,16  | 56.164,58  |
| 1030860710 | 593342930477133702  | NORD | LOMBARDIA | ISPRA                    | 5.309  | 28.146,00  | 4.081,34  | 32.227,34  |
| 1030860720 | 511242929721432102  | NORD | LOMBARDIA | JERAGO CON ORAGO         | 5.256  | 27.865,02  | -         | 27.865,02  |
| 1030860730 | 56454293047770502   | NORD | LOMBARDIA | LAVENA PONTE TRESA       | 5.895  | 31.252,72  | 28.256,09 | 59.508,81  |
| 1030860740 | 366942930543596502  | NORD | LOMBARDIA | LAVENO-MOMBELLO          | 8.685  | 46.044,08  | -         | 46.044,08  |
| 1030860750 | 577642930542833502  | NORD | LOMBARDIA | LEGGIUNO                 | 3.766  | 19.965,69  | 1.340,52  | 21.306,21  |




|            |                     |      |           |                              |        |            |           |            |
|------------|---------------------|------|-----------|------------------------------|--------|------------|-----------|------------|
| 1030860760 | 846242930519827402  | NORD | LOMBARDIA | LONATE CEPPINO               | 5.029  | 26.661,57  | 983,91    | 27.645,48  |
| 1030860770 | 393242930766133401  | NORD | LOMBARDIA | LONATE POZZOLO               | 11.726 | 62.166,14  | 2.522,76  | 64.688,90  |
| 1030860780 | 254042930520816602  | NORD | LOMBARDIA | LOZZA                        | 1.250  | 6.626,96   | -         | 6.626,96   |
| 1030860790 | 699842929800132601  | NORD | LOMBARDIA | LUINO                        | 14.306 | 75.844,18  | 35.861,73 | 111.705,90 |
| 1030860791 | 364542930546529701  | NORD | LOMBARDIA | LUVINATE                     | 1.330  | 7.051,08   | -         | 7.051,08   |
| 1030860801 | 278142930474671401  | NORD | LOMBARDIA | MACCAGNO CON PINO E VEDDASCA | 2.600  | 13.784,07  | 7.292,10  | 21.076,17  |
| 1030860810 | 786242930476974502  | NORD | LOMBARDIA | MALGESSO                     | 1.276  | 6.764,80   | 535,10    | 7.299,89   |
| 1030860820 | 783742930458253801  | NORD | LOMBARDIA | MALNATE                      | 16.730 | 88.695,17  | 20.257,58 | 108.952,75 |
| 1030860821 | 543242930542042201  | NORD | LOMBARDIA | MARCHIROLO                   | 3.491  | 18.507,76  | 15.819,26 | 34.327,02  |
| 1030860830 | 308942929843657702  | NORD | LOMBARDIA | MARNATE                      | 7.936  | 42.073,21  | -         | 42.073,21  |
| 1030860840 | 687342930521812002  | NORD | LOMBARDIA | MARZIO                       | 345    | 1.829,04   | 852,96    | 2.682,00   |
| 1030860850 | 853442930200179101  | NORD | LOMBARDIA | MASCIAGO PRIMO               | 299    | 1.585,17   | 598,09    | 2.183,25   |
| 1030860860 | 945942930526636102  | NORD | LOMBARDIA | MERCALLO                     | 1.815  | 9.622,34   | -         | 9.622,34   |
| 1030860861 | 951942930531831401  | NORD | LOMBARDIA | MESENZANA                    | 1.573  | 8.339,36   | 5.453,98  | 13.793,34  |
| 1030860870 | 124342930527986701  | NORD | LOMBARDIA | MONTTEGRINO VALTRAVAGLIA     | 1.489  | 7.894,03   | 4.478,17  | 12.372,20  |
| 1030860880 | 172442930519165302  | NORD | LOMBARDIA | MONVALLE                     | 1.954  | 10.359,26  | 1.244,85  | 11.604,10  |
| 1030860890 | 582442930543160701  | NORD | LOMBARDIA | MORAZZONE                    | 4.276  | 22.669,49  | -         | 22.669,49  |
| 1030860900 | 113342930540408502  | NORD | LOMBARDIA | MORNAGO                      | 5.011  | 26.566,14  | -         | 26.566,14  |
| 1030860910 | 944242930472298301  | NORD | LOMBARDIA | OGGIONA CON SANTO STEFANO    | 4.332  | 22.966,38  | -         | 22.966,38  |
| 1030860920 | 685142930474884601  | NORD | LOMBARDIA | OLGIATE OLONA                | 12.541 | 66.486,91  | -         | 66.486,91  |
| 1030860930 | 80144293054206002   | NORD | LOMBARDIA | ORIGGIO                      | 7.880  | 41.776,32  | -         | 41.776,32  |
| 1030860931 | 985342930474563601  | NORD | LOMBARDIA | ORINO                        | 823    | 4.363,19   | 392,08    | 4.755,26   |
| 1030860970 | 201542929584070601  | NORD | LOMBARDIA | PORTO CERESIO                | 2.942  | 15.597,20  | 9.658,47  | 25.255,67  |
| 1030860980 | 275842930519335401  | NORD | LOMBARDIA | PORTO VALTRAVAGLIA           | 2.360  | 12.511,69  | 3.764,28  | 16.275,97  |
| 1030860990 | 686242930478176701  | NORD | LOMBARDIA | RANCIO VALCUVIA              | 933    | 4.946,36   | 2.248,50  | 7.194,86   |
| 1030860991 | 112942930526084102  | NORD | LOMBARDIA | SALTRO                       | 3.097  | 16.418,94  | 13.835,39 | 30.254,33  |
| 1030860992 | 425442930547332502  | NORD | LOMBARDIA | RANCO                        | 1.308  | 6.934,45   | -         | 6.934,45   |
| 1030861000 | 427142930545661602  | NORD | LOMBARDIA | SAMARATE                     | 16.125 | 85.487,72  | -         | 85.487,72  |
| 1030861001 | 306942930550479101  | NORD | LOMBARDIA | SANGIANO                     | 1.521  | 8.063,68   | 941,79    | 9.005,47   |
| 1030861010 | 238742930478203001  | NORD | LOMBARDIA | SARONNO                      | 39.415 | 208.961,15 | -         | 208.961,15 |
| 1030861020 | 746742930469050901  | NORD | LOMBARDIA | SESTO CALENDE                | 11.080 | 58.741,33  | -         | 58.741,33  |
| 1030861030 | 675142930540256901  | NORD | LOMBARDIA | SOLBIATE ARNO                | 4.120  | 21.842,44  | -         | 21.842,44  |
| 1030861040 | 305442930471191902  | NORD | LOMBARDIA | SOLBIATE OLONA               | 5.446  | 28.872,32  | -         | 28.872,32  |
| 1030861050 | 666242930525492302  | NORD | LOMBARDIA | SOMMA LOMBARDO               | 17.944 | 95.131,27  | -         | 95.131,27  |
| 1030861060 | 134542930452103202  | NORD | LOMBARDIA | SUMIRAGO                     | 6.115  | 32.419,06  | -         | 32.419,06  |
| 1030861070 | 821942930537341902  | NORD | LOMBARDIA | TAINO                        | 3.683  | 19.525,66  | -         | 19.525,66  |
| 1030861080 | 913642930448600901  | NORD | LOMBARDIA | TERNATE                      | 2.560  | 13.572,00  | -         | 13.572,00  |
| 1030861090 | 154142930537343902  | NORD | LOMBARDIA | TRADATE                      | 18.983 | 100.639,59 | -         | 100.639,59 |
| 1030861100 | 254342930461275701  | NORD | LOMBARDIA | TRAVEDONA-MONATE             | 4.057  | 21.508,45  | -         | 21.508,45  |
| 1030861110 | 489142930460620301  | NORD | LOMBARDIA | TRONZANO LAGO MAGGIORE       | 223    | 1.182,25   | 938,32    | 1.202,57   |
| 1030861120 | 232442930455043601  | NORD | LOMBARDIA | UBOLDO                       | 10.656 | 56.493,47  | -         | 56.493,47  |
| 1030861130 | 664042930542970902  | NORD | LOMBARDIA | VALGANNA                     | 1.599  | 8.477,20   | 4.587,16  | 13.064,36  |
| 1030861150 | 916942930466486402  | NORD | LOMBARDIA | VARANO BORCHI                | 2.490  | 13.200,89  | -         | 13.200,89  |
| 1030861160 | 602142930459145702  | NORD | LOMBARDIA | VARESE                       | 80.559 | 427.088,70 | -         | 427.088,70 |
| 1030861170 | 308142930466652001  | NORD | LOMBARDIA | VEDANO OLONA                 | 7.427  | 39.374,72  | 2.280,94  | 41.655,66  |
| 1030861181 | 988542930534748501  | NORD | LOMBARDIA | VENEGONO INFERIORE           | 6.097  | 32.323,64  | -         | 32.323,64  |
| 1030861190 | 2878429304646915402 | NORD | LOMBARDIA | VENEGONO SUPERIORE           | 7.378  | 39.114,94  | 1.161,31  | 40.276,25  |
| 1030861200 | 882042930451587001  | NORD | LOMBARDIA | VERGIATE                     | 8.716  | 46.208,43  | -         | 46.208,43  |
| 1030861210 | 204342930461193302  | NORD | LOMBARDIA | VIGGIÙ                       | 5.264  | 27.907,43  | 19.895,71 | 47.803,14  |
| 1030861220 | 127842930478658501  | NORD | LOMBARDIA | VIZZOLA TICINO               | 576    | 3.053,70   | -         | 3.053,70   |
| 1030890010 | 264142928135731901  | NORD | LOMBARDIA | ABBADIA LARIANA              | 3.205  | 16.991,51  | -         | 16.991,51  |
| 1030890020 | 369742928305303001  | NORD | LOMBARDIA | AIRUNO                       | 2.856  | 15.141,27  | -         | 15.141,27  |
| 1030890030 | 149042930519576702  | NORD | LOMBARDIA | ANNONE DI BRIANZA            | 2.303  | 12.209,50  | -         | 12.209,50  |
| 1030890040 | 186542930507655802  | NORD | LOMBARDIA | BALLABIO                     | 4.049  | 21.466,03  | -         | 21.466,03  |
| 1030890050 | 877642930509111001  | NORD | LOMBARDIA | BARZAGO                      | 2.399  | 12.718,45  | -         | 12.718,45  |
| 1030890060 | 963442930510408502  | NORD | LOMBARDIA | BARZANO                      | 5.081  | 26.937,25  | -         | 26.937,25  |
| 1030890070 | 463342928232635702  | NORD | LOMBARDIA | BARZIO                       | 1.306  | 6.923,84   | -         | 6.923,84   |
| 1030890080 | 741942930460427001  | NORD | LOMBARDIA | BELLANO                      | 3.481  | 18.454,74  | -         | 18.454,74  |
| 1030890090 | 432742930464778202  | NORD | LOMBARDIA | BOSISIO PARINI               | 3.407  | 18.062,43  | -         | 18.062,43  |
| 1030890100 | 151742927963730101  | NORD | LOMBARDIA | BRIVIO                       | 4.594  | 24.355,39  | -         | 24.355,39  |
| 1030890110 | 231542930515932502  | NORD | LOMBARDIA | BULCIAGO                     | 2.932  | 15.544,19  | 688,39    | 16.232,58  |
| 1030890120 | 481242930531757002  | NORD | LOMBARDIA | CALCO                        | 5.413  | 28.697,37  | -         | 28.697,37  |
| 1030890130 | 247642930515817802  | NORD | LOMBARDIA | CALOLZIOCORTE                | 13.867 | 73.516,79  | -         | 73.516,79  |
| 1030890140 | 779142928067753302  | NORD | LOMBARDIA | CARENNO                      | 1.452  | 7.697,87   | 858,78    | 8.556,65   |
| 1030890150 | 596342930530862902  | NORD | LOMBARDIA | CASARGO                      | 829    | 4.395,00   | 965,48    | 5.360,47   |
| 1030890160 | 977842930530993101  | NORD | LOMBARDIA | CASATENOVIO                  | 13.111 | 69.508,81  | -         | 69.508,81  |
| 1030890170 | 237642930510191802  | NORD | LOMBARDIA | CASSAGO BRIANZA              | 4.370  | 23.167,83  | -         | 23.167,83  |
| 1030890180 | 746742930530543702  | NORD | LOMBARDIA | CASSINA VALSASSINA           | 515    | 2.730,31   | -         | 2.730,31   |
| 1030890190 | 569042930532748602  | NORD | LOMBARDIA | CASTELLO DI BRIANZA          | 2.598  | 13.773,46  | -         | 13.773,46  |
| 1030890200 | 389242929417183102  | NORD | LOMBARDIA | CERNUSCO LOMBARDO            | 3.869  | 20.511,75  | -         | 20.511,75  |
| 1030890210 | 468242930509685501  | NORD | LOMBARDIA | CESANA BRIANZA               | 2.379  | 12.612,42  | -         | 12.612,42  |
| 1030890220 | 636742929020918202  | NORD | LOMBARDIA | CIVATE                       | 3.801  | 20.151,25  | -         | 20.151,25  |
| 1030890230 | 113442928800667002  | NORD | LOMBARDIA | COLICO                       | 7.921  | 41.993,69  | -         | 41.993,69  |
| 1030890240 | 165742929341386202  | NORD | LOMBARDIA | COLLE BRIANZA                | 1.740  | 9.224,72   | -         | 9.224,72   |
| 1030890250 | 948542930465223801  | NORD | LOMBARDIA | CORTENOVA                    | 1.167  | 6.186,93   | -         | 6.186,93   |
| 1030890260 | 379042930529748301  | NORD | LOMBARDIA | COSTA MASNAGA                | 4.782  | 25.352,08  | -         | 25.352,08  |
| 1030890270 | 657242928887312101  | NORD | LOMBARDIA | CRANDOLA VALSASSINA          | 257    | 1.362,50   | 64,27     | 1.426,77   |
| 1030890280 | 986442929331698002  | NORD | LOMBARDIA | CREMELLA                     | 1.711  | 9.070,98   | -         | 9.070,98   |
| 1030890290 | 726342928331582102  | NORD | LOMBARDIA | CREMENO                      | 1.627  | 8.625,64   | 21,10     | 8.646,75   |
| 1030890300 | 768742930532593301  | NORD | LOMBARDIA | DERVIO                       | 2.592  | 13.741,65  | -         | 13.741,65  |
| 1030890310 | 173142928932478502  | NORD | LOMBARDIA | DOLZAGO                      | 2.549  | 13.513,69  | -         | 13.513,69  |
| 1030890320 | 724242928955424601  | NORD | LOMBARDIA | DORIO                        | 316    | 1.675,29   | -         | 1.675,29   |
| 1030890330 | 751542930516435202  | NORD | LOMBARDIA | ELLO                         | 1.219  | 6.462,61   | -         | 6.462,61   |
| 1030890340 | 197242930518932201  | NORD | LOMBARDIA | ERVE                         | 704    | 3.732,30   | 252,08    | 3.984,38   |
| 1030890350 | 268742930518171302  | NORD | LOMBARDIA | ESINO LARIO                  | 766    | 4.061,00   | 118,00    | 4.179,00   |
| 1030890360 | 244242929462816302  | NORD | LOMBARDIA | GALBIATE                     | 8.513  | 45.132,21  | -         | 45.132,21  |
| 1030890370 | 854742930541679401  | NORD | LOMBARDIA | GARBAGNATE MONASTERO         | 2.521  | 13.365,24  | -         | 13.365,24  |
| 1030890380 | 956542930473319301  | NORD | LOMBARDIA | GARLATE                      | 2.722  | 14.430,86  | -         | 14.430,86  |
| 1030890390 | 251342930517654102  | NORD | LOMBARDIA | IMBERSAGO                    | 2.485  | 13.174,39  | -         | 13.174,39  |
| 1030890400 | 178142930543623401  | NORD | LOMBARDIA | INTROBIO                     | 1.993  | 10.566,02  | -         | 10.566,02  |
| 1030890415 | 869542930476893801  | NORD | LOMBARDIA | LA VALLETTA BRIANZA          | 4.716  | 25.002,18  | -         | 25.002,18  |
| 1030890420 | 376542930517808302  | NORD | LOMBARDIA | LECCO                        | 48.333 | 256.240,50 | -         | 256.240,50 |
| 1030890430 | 129342930475939201  | NORD | LOMBARDIA | LIERNA                       | 2.115  | 11.212,81  | -         | 11.212,81  |
| 1030890440 | 175042930546232402  | NORD | LOMBARDIA | LOMAGNA                      | 5.068  | 26.868,33  | -         | 26.868,33  |
| 1030890450 | 306442930473335602  | NORD | LOMBARDIA | MALGRATE                     | 4.373  | 23.183,74  | -         | 23.183,74  |
| 1030890460 | 422242930519309302  | NORD | LOMBARDIA | MANDELLO DEL LARIO           | 10.256 | 54.372,84  | -         | 54.372,84  |
| 1030890470 | 768742930546262102  | NORD | LOMBARDIA | MARGNO                       | 367    | 1.945,67   | 110,62    | 2.056,29   |
| 1030890480 | 289542930473308102  | NORD | LOMBARDIA | MERATE                       | 14.891 | 78.945,59  | -         | 78.945,59  |
| 1030890490 | 887842930519240601  | NORD | LOMBARDIA | MISSAGLIA                    | 8.712  | 46.187,23  | -         | 46.187,23  |
| 1030890500 | 852042930472169702  | NORD | LOMBARDIA | MOGGIO                       | 491    | 2.603,07   | -         | 2.603,07   |




|                         |                      |      |           |                          |                   |                      |                     |                      |
|-------------------------|----------------------|------|-----------|--------------------------|-------------------|----------------------|---------------------|----------------------|
| 1030980510              | 621442930533515701   | NORD | LOMBARDIA | MOLTENO                  | 3.593             | 19.048,52            | -                   | 19.048,52            |
| 1030980520              | 635442930457627902   | NORD | LOMBARDIA | MONTE MARENZO            | 1.888             | 10.009,35            | -                   | 10.009,35            |
| 1030980530              | 99674293054528624701 | NORD | LOMBARDIA | MONTEVECCHIA             | 2.699             | 14.308,92            | -                   | 14.308,92            |
| 1030980540              | 994142930528868802   | NORD | LOMBARDIA | MONTICELLO BRIANZA       | 4.174             | 22.128,73            | -                   | 22.128,73            |
| 1030980550              | 908742930473883801   | NORD | LOMBARDIA | MORTERONE                | 33                | 600,00               | -                   | 600,00               |
| 1030980560              | 593042930472567801   | NORD | LOMBARDIA | NIBIONNO                 | 3.702             | 19.626,39            | 915,18              | 20.541,57            |
| 1030980570              | 511342930541133801   | NORD | LOMBARDIA | OGGIONO                  | 9.152             | 48.519,91            | -                   | 48.519,91            |
| 1030980580              | 123442930543516602   | NORD | LOMBARDIA | OLGIATE MOLGORA          | 6.508             | 34.507,88            | -                   | 34.507,88            |
| 1030980590              | 822042930543471402   | NORD | LOMBARDIA | OLGINATE                 | 7.039             | 37.317,71            | -                   | 37.317,71            |
| 1030980600              | 305442930454598402   | NORD | LOMBARDIA | OLIVETO LARIO            | 1.219             | 6.462,61             | -                   | 6.462,61             |
| 1030980610              | 496142930477137102   | NORD | LOMBARDIA | OSNAGO                   | 4.750             | 25.182,43            | -                   | 25.182,43            |
| 1030980620              | 458842929605961902   | NORD | LOMBARDIA | PADERNO D'ADDA           | 3.805             | 20.172,45            | -                   | 20.172,45            |
| 1030980630              | 497242930524416802   | NORD | LOMBARDIA | PAGNONA                  | 351               | 1.860,85             | 699,09              | 2.559,94             |
| 1030980640              | 232742930531694702   | NORD | LOMBARDIA | PARLASCO                 | 134               | 710,41               | -                   | 710,41               |
| 1030980650              | 888542929372994801   | NORD | LOMBARDIA | PASTURO                  | 1.986             | 10.528,91            | 2.517,61            | 13.046,51            |
| 1030980670              | 332842930458384002   | NORD | LOMBARDIA | PERLEDO                  | 914               | 4.845,63             | -                   | 4.845,63             |
| 1030980680              | 658142930473567902   | NORD | LOMBARDIA | PESCATO                  | 2.221             | 11.774,77            | -                   | 11.774,77            |
| 1030980690              | 376542930449361902   | NORD | LOMBARDIA | PREMANA                  | 2.229             | 11.817,19            | 1.294,37            | 13.111,55            |
| 1030980700              | 499042930470319801   | NORD | LOMBARDIA | PRIMALUNA                | 2.263             | 11.997,44            | 408,91              | 12.406,35            |
| 1030980710              | 304042930476111801   | NORD | LOMBARDIA | ROBBIATE                 | 6.386             | 33.855,79            | -                   | 33.855,79            |
| 1030980720              | 416842930543259501   | NORD | LOMBARDIA | ROGENO                   | 3.127             | 16.577,99            | -                   | 16.577,99            |
| 1030980740              | 235142930524357902   | NORD | LOMBARDIA | SANTA MARIA HOÈ          | 2.169             | 11.499,09            | -                   | 11.499,09            |
| 1030980750              | 836642930454674902   | NORD | LOMBARDIA | SIRONE                   | 2.309             | 12.241,31            | -                   | 12.241,31            |
| 1030980760              | 369442930454635702   | NORD | LOMBARDIA | SIRTORI                  | 2.824             | 14.971,62            | -                   | 14.971,62            |
| 1030980770              | 252742930549312001   | NORD | LOMBARDIA | SUEGLIO                  | 162               | 858,85               | 250,96              | 1.109,82             |
| 1030980780              | 283742930550168602   | NORD | LOMBARDIA | SUELLO                   | 1.760             | 9.330,75             | -                   | 9.330,75             |
| 1030980790              | 726042930525993201   | NORD | LOMBARDIA | TACENO                   | 534               | 2.831,04             | 191,30              | 3.022,33             |
| 1030980800              | 277742930547603701   | NORD | LOMBARDIA | TORRE DE' BUSI           | 2.126             | 11.271,13            | 139,34              | 11.410,47            |
| 1030980820              | 973142930549041502   | NORD | LOMBARDIA | VALGREGENTINO            | 3.428             | 18.173,76            | -                   | 18.173,76            |
| 1030980830              | 917142930472598802   | NORD | LOMBARDIA | VALMADRERA               | 11.491            | 60.920,27            | -                   | 60.920,27            |
| 1030980835              | 935251629933104701   | NORD | LOMBARDIA | VALVARRONE               | 547               | 2.899,96             | 552,33              | 3.452,28             |
| 1030980840              | 906942930459183502   | NORD | LOMBARDIA | VARENNA                  | 729               | 3.864,84             | -                   | 3.864,84             |
| 1030980860              | 447942930459258802   | NORD | LOMBARDIA | VERCURAGO                | 2.821             | 14.955,71            | -                   | 14.955,71            |
| 1030980873              | 979742930478746002   | NORD | LOMBARDIA | VERDERIO                 | 5.619             | 29.789,49            | -                   | 29.789,49            |
| 1030980900              | 395242930527336501   | NORD | LOMBARDIA | VIGANO                   | 2.089             | 11.074,97            | -                   | 11.074,97            |
| 1030990010              | 843942930509736802   | NORD | LOMBARDIA | ABBADIA CERRETO          | 277               | 1.468,53             | 428,34              | 1.896,88             |
| 1030990020              | 256842928048339301   | NORD | LOMBARDIA | BERTONICO                | 1.118             | 12.916,57            | 1.062,27            | 13.978,84            |
| 1030990030              | 904142930515785701   | NORD | LOMBARDIA | BOFFALORA D'ADDA         | 1.770             | 9.383,77             | 508,05              | 9.891,82             |
| 1030990040              | 113742928592687902   | NORD | LOMBARDIA | BORGHETTO LODIGIANO      | 4.311             | 22.855,04            | 990,32              | 23.845,37            |
| 1030990050              | 985042930200071502   | NORD | LOMBARDIA | BORGO SAN GIOVANNI       | 2.437             | 12.919,91            | 722,01              | 13.641,92            |
| 1030990060              | 378742930508361701   | NORD | LOMBARDIA | BREMBIO                  | 2.720             | 14.420,25            | 1.151,26            | 15.571,51            |
| 1030990080              | 935142930463786502   | NORD | LOMBARDIA | CASALETTO LODIGIANO      | 2.930             | 15.533,58            | -                   | 15.533,58            |
| 1030990090              | 667942930530965901   | NORD | LOMBARDIA | CASALMAIOCCO             | 3.145             | 16.673,42            | -                   | 16.673,42            |
| 1030990100              | 559442928242847001   | NORD | LOMBARDIA | CASALPUSTERLENGO         | 15.293            | 162.153,64           | -                   | 162.153,64           |
| 1030990110              | 521742930476572201   | NORD | LOMBARDIA | CASELLE LANDI            | 1.546             | 8.196,22             | 7,15                | 8.203,37             |
| 1030990120              | 483142930477796401   | NORD | LOMBARDIA | CASELLE LURANI           | 2.984             | 15.819,87            | 2.042,64            | 17.862,50            |
| 1030990125              | 525851629382026601   | NORD | LOMBARDIA | CASTELGERUNDO            | 1.498             | 16.329,09            | 445,61              | 16.774,70            |
| 1030990130              | 838142930515602502   | NORD | LOMBARDIA | CASTELNUOVO BOCCA D'ADDA | 1.603             | 8.498,41             | 309,52              | 8.807,93             |
| 1030990140              | 761142930529910401   | NORD | LOMBARDIA | CASTIGLIONE D'ADDA       | 4.646             | 49.262,13            | -                   | 49.262,13            |
| 1030990150              | 212042928921270801   | NORD | LOMBARDIA | CASTIRAGA VIDARDO        | 2.873             | 15.231,39            | -                   | 15.231,39            |
| 1030990170              | 423742930532899201   | NORD | LOMBARDIA | CAVENAGO D'ADDA          | 2.164             | 11.472,58            | -                   | 11.472,58            |
| 1030990180              | 578242930461628901   | NORD | LOMBARDIA | CERVIGNANO D'ADDA        | 2.189             | 11.605,12            | -                   | 11.605,12            |
| 1030990190              | 672142929373030202   | NORD | LOMBARDIA | CODOGNO                  | 15.991            | 169.554,62           | -                   | 169.554,62           |
| 1030990200              | 443042930544171201   | NORD | LOMBARDIA | COMAZZO                  | 2.344             | 12.426,87            | 1.221,67            | 13.648,54            |
| 1030990210              | 662342930463195201   | NORD | LOMBARDIA | CORNEGLIANO LAUDENSE     | 2.913             | 15.443,46            | -                   | 15.443,46            |
| 1030990220              | 866642930533055601   | NORD | LOMBARDIA | CORNO GIOVINE            | 1.129             | 5.985,47             | 46,49               | 6.031,95             |
| 1030990230              | 817342929417378502   | NORD | LOMBARDIA | CORNOVECCHIO             | 213               | 1.129,23             | 165,22              | 1.294,46             |
| 1030990240              | 681342930534908101   | NORD | LOMBARDIA | CORTE PALASIO            | 1.516             | 8.037,17             | 652,87              | 8.690,05             |
| 1030990250              | 584142930509593402   | NORD | LOMBARDIA | CRESPIATICA              | 2.298             | 12.182,99            | 1.564,92            | 13.747,92            |
| 1030990260              | 938142930515723001   | NORD | LOMBARDIA | FOMBIO                   | 2.317             | 24.567,45            | -                   | 24.567,45            |
| 1030990270              | 564542930518717701   | NORD | LOMBARDIA | GALGAGNANO               | 1.283             | 6.801,91             | -                   | 6.801,91             |
| 1030990280              | 864542930477405101   | NORD | LOMBARDIA | GRAFFIGNANA              | 2.626             | 13.921,91            | -                   | 13.921,91            |
| 1030990290              | 759742930475779602   | NORD | LOMBARDIA | GUARDAMIGLIO             | 2.662             | 14.112,76            | 192,12              | 14.304,89            |
| 1030990300              | 671942930546143302   | NORD | LOMBARDIA | LIVRAGA                  | 2.530             | 13.412,96            | -                   | 13.412,96            |
| 1030990310              | 721342930476968801   | NORD | LOMBARDIA | LODI                     | 45.872            | 243.193,35           | -                   | 243.193,35           |
| 1030990320              | 129742930546105901   | NORD | LOMBARDIA | LODI VECCHIO             | 7.609             | 40.339,60            | 3.382,85            | 43.722,45            |
| 1030990330              | 447142930477449802   | NORD | LOMBARDIA | MACCASTORNA              | 66                | 600,00               | -                   | 600,00               |
| 1030990340              | 23774293054336302    | NORD | LOMBARDIA | MAIRAGO                  | 1.385             | 7.342,67             | -                   | 7.342,67             |
| 1030990350              | 893842930527186101   | NORD | LOMBARDIA | MALEO                    | 3.098             | 32.848,49            | -                   | 32.848,49            |
| 1030990360              | 836042930522727202   | NORD | LOMBARDIA | MARUDO                   | 1.718             | 9.108,09             | 1.020,71            | 10.128,80            |
| 1030990370              | 605242929514279101   | NORD | LOMBARDIA | MASSALENGO               | 4.550             | 24.122,12            | 1.907,94            | 26.030,06            |
| 1030990380              | 859442930540607101   | NORD | LOMBARDIA | MELETTI                  | 452               | 2.396,31             | -                   | 2.396,31             |
| 1030990390              | 264742930458813402   | NORD | LOMBARDIA | MERLINO                  | 1.729             | 9.166,40             | 95,06               | 9.261,47             |
| 1030990400              | 268242930476680702   | NORD | LOMBARDIA | MONTANASO LOMBARDO       | 2.264             | 12.002,74            | -                   | 12.002,74            |
| 1030990410              | 651842930526320601   | NORD | LOMBARDIA | MULAZZANO                | 5.798             | 30.738,47            | -                   | 30.738,47            |
| 1030990420              | 351542930542392001   | NORD | LOMBARDIA | ORIO LITTA               | 2.027             | 10.746,27            | 808,07              | 11.554,34            |
| 1030990430              | 701542930477281501   | NORD | LOMBARDIA | OSPEDALETTO LODIGIANO    | 1.706             | 9.044,47             | -                   | 9.044,47             |
| 1030990440              | 848842930453571002   | NORD | LOMBARDIA | OSSAGO LODIGIANO         | 1.433             | 7.597,14             | 312,32              | 7.909,46             |
| 1030990450              | 611542930463206002   | NORD | LOMBARDIA | PIEVE FISSIRAGA          | 1.769             | 9.378,47             | -                   | 9.378,47             |
| 1030990460              | 728742930525038602   | NORD | LOMBARDIA | SALERANO SUL LAMBRO      | 2.644             | 14.017,34            | 146,39              | 14.163,72            |
| 1030990470              | 895042930546773801   | NORD | LOMBARDIA | SAN FIORANO              | 1.839             | 19.499,15            | -                   | 19.499,15            |
| 1030990480              | 822742930537489702   | NORD | LOMBARDIA | SAN MARTINO IN STRADA    | 3.755             | 19.907,37            | -                   | 19.907,37            |
| 1030990490              | 378242930480468501   | NORD | LOMBARDIA | SAN ROCCO AL PORTO       | 3.428             | 18.173,76            | -                   | 18.173,76            |
| 1030990500              | 964442930451204401   | NORD | LOMBARDIA | SANT'ANGELO LODIGIANO    | 13.245            | 70.219,22            | 11.853,80           | 82.073,02            |
| 1030990510              | 331642930475173601   | NORD | LOMBARDIA | SANTO STEFANO LODIGIANO  | 1.910             | 10.125,99            | -                   | 10.125,99            |
| 1030990520              | 239242930549135202   | NORD | LOMBARDIA | SECUGNAGO                | 1.956             | 10.369,86            | 164,13              | 10.533,99            |
| 1030990530              | 396442930549904601   | NORD | LOMBARDIA | SENNA LODIGIANA          | 1.846             | 9.796,69             | 1.882,93            | 11.669,62            |
| 1030990540              | 641442930524145502   | NORD | LOMBARDIA | SOMAGLIA                 | 3.836             | 42.030,45            | 1.356,85            | 43.387,29            |
| 1030990550              | 274242930457849201   | NORD | LOMBARDIA | SORDIO                   | 3.429             | 18.179,06            | -                   | 18.179,06            |
| 1030990560              | 493142930515680001   | NORD | LOMBARDIA | TAVAZZANO CON VILLAVESCO | 6.034             | 31.989,64            | 789,02              | 32.778,66            |
| 1030990570              | 588842930531093601   | NORD | LOMBARDIA | TERRANOVA DEI PASSERINI  | 927               | 10.053,93            | 224,83              | 10.278,75            |
| 1030990580              | 395642930474569001   | NORD | LOMBARDIA | TURANO LODIGIANO         | 1.543             | 8.180,31             | 621,43              | 8.801,75             |
| 1030990590              | 502742930470765201   | NORD | LOMBARDIA | VALERA FRATTA            | 1.708             | 9.055,07             | 1.615,97            | 10.671,04            |
| 1030990600              | 638142930540569102   | NORD | LOMBARDIA | VILLANOVA DEL SILLARO    | 1.850             | 9.807,89             | 2.307,63            | 12.115,52            |
| 1030990610              | 268942930468831801   | NORD | LOMBARDIA | ZELO BUON PERSICO        | 7.446             | 39.475,45            | -                   | 39.475,45            |
| <b>Totale LOMBARDIA</b> |                      |      |           |                          | <b>10.060.574</b> | <b>53.570.820,52</b> | <b>2.279.717,68</b> | <b>55.850.538,19</b> |
| 1070340010              | 771542930530420301   | NORD | LIGURIA   | ARENZANO                 | 11.416            | 60.522,66            | -                   | 60.522,66            |
| 1070340020              | 224342928021699402   | NORD | LIGURIA   | AVEGNO                   | 2.508             | 13.296,32            | 915,78              | 14.212,10            |
| 1070340030              | 271942930459908702   | NORD | LIGURIA   | BARGAGLI                 | 2.659             | 14.096,86            | 2.701,99            | 16.798,85            |
| 1070340040              | 537042930515757301   | NORD | LIGURIA   | BOGLIASCO                | 4.522             | 23.973,67            | -                   | 23.973,67            |



|            |                     |      |         |                         |         |              |           |              |
|------------|---------------------|------|---------|-------------------------|---------|--------------|-----------|--------------|
| 1070340050 | 711142928043716701  | NORD | LIGURIA | BORZONASCA              | 2.016   | 10.687,95    | 3.779,45  | 14.467,41    |
| 1070340060 | 368742930461061301  | NORD | LIGURIA | BUSALLA                 | 5.490   | 29.105,59    | -         | 29.105,59    |
| 1070340070 | 808542928276620402  | NORD | LIGURIA | CAMOGLI                 | 5.241   | 27.785,50    | -         | 27.785,50    |
| 1070340080 | 197942930508734101  | NORD | LIGURIA | CAMPO LIGURE            | 2.854   | 15.130,66    | -         | 15.130,66    |
| 1070340090 | 979642930533659501  | NORD | LIGURIA | CAMPOMORONE             | 6.728   | 35.668,92    | -         | 35.668,92    |
| 1070340100 | 805042930508791002  | NORD | LIGURIA | CARASCO                 | 3.740   | 19.827,85    | 5.092,89  | 24.920,74    |
| 1070340110 | 949442930530844502  | NORD | LIGURIA | CASARZA LIGURE          | 6.868   | 36.411,14    | 5.738,57  | 42.149,71    |
| 1070340120 | 544042930546906902  | NORD | LIGURIA | CASELLA                 | 3.164   | 16.774,15    | -         | 16.774,15    |
| 1070340130 | 241142928603062201  | NORD | LIGURIA | CASTIGLIONE CHIAVARESE  | 1.598   | 8.471,90     | 1.855,49  | 10.327,39    |
| 1070340140 | 273842930515852102  | NORD | LIGURIA | CERANESI                | 3.756   | 19.912,67    | -         | 19.912,67    |
| 1070340150 | 966042930523863102  | NORD | LIGURIA | CHIAVARI                | 27.537  | 145.989,17   | -         | 145.989,17   |
| 1070340160 | 315642930530192301  | NORD | LIGURIA | CICAGNA                 | 2.441   | 12.941,12    | 5.133,50  | 18.074,62    |
| 1070340170 | 463542930515915102  | NORD | LIGURIA | COGOLETO                | 8.938   | 47.385,38    | -         | 47.385,38    |
| 1070340180 | 883342930516084201  | NORD | LIGURIA | COGORNIO                | 5.683   | 30.128,79    | 899,32    | 31.027,11    |
| 1070340190 | 329142930476959202  | NORD | LIGURIA | COREGLIA LIGURE         | 258     | 1.367,80     | 532,65    | 1.900,45     |
| 1070340200 | 739942930475675602  | NORD | LIGURIA | CROCEFIESCHI            | 527     | 2.793,92     | -         | 2.793,92     |
| 1070340210 | 334342930517250501  | NORD | LIGURIA | DAVAGNA                 | 1.875   | 9.940,43     | 765,98    | 10.706,41    |
| 1070340220 | 678742930222068601  | NORD | LIGURIA | FASCIA                  | 65      | 600,00       | -         | 600,00       |
| 1070340230 | 896842930522097502  | NORD | LIGURIA | FAVALE DI MALVARO       | 459     | 2.433,42     | 1.182,09  | 3.615,51     |
| 1070340240 | 133942930519424601  | NORD | LIGURIA | FONTANIGORDA            | 261     | 1.383,71     | 140,24    | 1.523,95     |
| 1070340250 | 368442930519901401  | NORD | LIGURIA | GENOVA                  | 578.000 | 3.052.055,81 | -         | 3.052.055,81 |
| 1070340260 | 377042930452844201  | NORD | LIGURIA | GORRETO                 | 88      | 494,32       | 105,68    | 600,00       |
| 1070340270 | 773442930476283801  | NORD | LIGURIA | ISOLA DEL CANTONE       | 1.477   | 7.830,41     | 430,07    | 8.260,48     |
| 1070340280 | 373142930476026202  | NORD | LIGURIA | LAVAGNA                 | 12.566  | 66.619,45    | -         | 66.619,45    |
| 1070340290 | 455142930475151802  | NORD | LIGURIA | LEVI                    | 2.425   | 12.856,29    | -         | 12.856,29    |
| 1070340300 | 221542930541754502  | NORD | LIGURIA | LORSICA                 | 436     | 2.311,48     | 607,34    | 2.918,82     |
| 1070340310 | 564942930545163102  | NORD | LIGURIA | LUMARZO                 | 1.517   | 8.042,47     | 2.278,85  | 10.321,33    |
| 1070340320 | 342642930541899602  | NORD | LIGURIA | MASONE                  | 3.656   | 19.382,52    | 1.788,65  | 21.171,17    |
| 1070340330 | 569242930518886302  | NORD | LIGURIA | MELE                    | 2.664   | 14.123,37    | -         | 14.123,37    |
| 1070340340 | 509642930450791502  | NORD | LIGURIA | MEZZANEGO               | 1.509   | 8.000,06     | 3.119,38  | 11.119,44    |
| 1070340350 | 889742930527794902  | NORD | LIGURIA | MIGNANEGO               | 3.580   | 18.979,60    | 479,54    | 19.459,14    |
| 1070340360 | 159442930509101502  | NORD | LIGURIA | MOCONESI                | 2.466   | 13.073,66    | 4.308,68  | 17.382,34    |
| 1070340370 | 697942930448206801  | NORD | LIGURIA | MONEGLIA                | 2.763   | 14.648,22    | -         | 14.648,22    |
| 1070340380 | 319942930521968101  | NORD | LIGURIA | MONTEBRUNO              | 225     | 1.192,85     | 332,94    | 1.525,79     |
| 1070340390 | 2852429295239038501 | NORD | LIGURIA | MONTGGIO                | 2.005   | 10.629,64    | 44,27     | 10.673,91    |
| 1070340400 | 859642930457644301  | NORD | LIGURIA | NE                      | 2.260   | 11.981,53    | 3.966,84  | 15.968,37    |
| 1070340410 | 997442930528682401  | NORD | LIGURIA | NEIRONE                 | 857     | 4.543,44     | 1.499,04  | 6.042,48     |
| 1070340420 | 303742930463339901  | NORD | LIGURIA | NERO                    | 537     | 2.846,94     | 587,81    | 3.434,75     |
| 1070340430 | 822442930533126101  | NORD | LIGURIA | PIEVE LIGURE            | 2.505   | 13.280,42    | -         | 13.280,42    |
| 1070340440 | 797242930519193302  | NORD | LIGURIA | PORTOFINO               | 387     | 2.051,71     | -         | 2.051,71     |
| 1070340450 | 593442930549666501  | NORD | LIGURIA | PROPATA                 | 141     | 747,52       | 151,53    | 899,05       |
| 1070340460 | 692942930479854902  | NORD | LIGURIA | RAPALLO                 | 29.692  | 157.414,04   | -         | 157.414,04   |
| 1070340470 | 139642930470719502  | NORD | LIGURIA | RECCO                   | 9.632   | 51.064,67    | -         | 51.064,67    |
| 1070340480 | 871842930471544702  | NORD | LIGURIA | REZZOGLIO               | 951     | 5.041,79     | 857,99    | 5.899,78     |
| 1070340490 | 265342930543016301  | NORD | LIGURIA | RONCO SCRIVIA           | 4.295   | 22.770,22    | -         | 22.770,22    |
| 1070340500 | 353742930449690102  | NORD | LIGURIA | RONDANINA               | 62      | 552,36       | 47,64     | 600,00       |
| 1070340510 | 409642930479184301  | NORD | LIGURIA | ROSSIGLIONE             | 2.651   | 14.054,45    | 230,43    | 14.284,87    |
| 1070340520 | 461742930549960301  | NORD | LIGURIA | ROVEGNO                 | 508     | 2.693,19     | 677,36    | 3.370,56     |
| 1070340530 | 362442930549738201  | NORD | LIGURIA | SAN COLOMBO CERTENOLI   | 2.622   | 13.900,70    | 4.242,02  | 18.142,73    |
| 1070340540 | 665342930528787802  | NORD | LIGURIA | SANTA MARGHERITA LIGURE | 9.024   | 47.841,31    | -         | 47.841,31    |
| 1070340550 | 879242930473936201  | NORD | LIGURIA | SANT'OLCESE             | 5.838   | 30.950,53    | -         | 30.950,53    |
| 1070340560 | 178042930479266802  | NORD | LIGURIA | SANTO STEFFANO D'AVETO  | 1.086   | 5.757,50     | 1.339,81  | 7.097,31     |
| 1070340570 | 692642930474182301  | NORD | LIGURIA | SAVIGNONE               | 3.067   | 16.259,90    | -         | 16.259,90    |
| 1070340580 | 173242930458027501  | NORD | LIGURIA | SERRA RICCO             | 7.777   | 41.230,26    | -         | 41.230,26    |
| 1070340590 | 887342930475309002  | NORD | LIGURIA | SESTRI LEVANTE          | 18.169  | 96.324,12    | -         | 96.324,12    |
| 1070340600 | 116642930529136802  | NORD | LIGURIA | SORI                    | 4.033   | 21.381,21    | -         | 21.381,21    |
| 1070340610 | 883142930540240101  | NORD | LIGURIA | TIGLIETO                | 525     | 2.783,32     | 13,41     | 2.796,73     |
| 1070340620 | 124342930525826602  | NORD | LIGURIA | TORRIGLIA               | 2.228   | 11.811,88    | 569,49    | 12.381,37    |
| 1070340630 | 217742930478248501  | NORD | LIGURIA | TRIBOGNA                | 601     | 3.186,24     | 980,38    | 4.166,62     |
| 1070340640 | 315542930529561302  | NORD | LIGURIA | USCIO                   | 2.165   | 11.477,89    | 2.256,76  | 13.734,64    |
| 1070340650 | 778342930548631302  | NORD | LIGURIA | VALBREVENNA             | 782     | 4.145,82     | -         | 4.145,82     |
| 1070340660 | 247042930471770102  | NORD | LIGURIA | VOBBIA                  | 380     | 2.014,59     | 130,15    | 2.144,74     |
| 1070340670 | 615542930453514002  | NORD | LIGURIA | ZOAGLI                  | 2.424   | 12.850,99    | -         | 12.850,99    |
| 1070370010 | 381542930511082102  | NORD | LIGURIA | AIROLE                  | 392     | 2.078,21     | 1.383,58  | 3.461,80     |
| 1070370020 | 242942930508408802  | NORD | LIGURIA | APRICALÈ                | 624     | 3.308,18     | 2.887,27  | 6.195,45     |
| 1070370030 | 878542930093539401  | NORD | LIGURIA | AQUILA D'ARROSCIA       | 156     | 827,04       | 262,87    | 1.089,91     |
| 1070370040 | 719142930508420101  | NORD | LIGURIA | ARMO                    | 110     | 583,17       | 295,51    | 878,68       |
| 1070370041 | 514342928021819501  | NORD | LIGURIA | AURIGO                  | 322     | 1.707,10     | 623,63    | 2.330,93     |
| 1070370050 | 467642930475072302  | NORD | LIGURIA | BADALUCCO               | 1.114   | 5.905,94     | 2.589,82  | 8.495,76     |
| 1070370060 | 118742930461810902  | NORD | LIGURIA | BAJARDO                 | 336     | 1.781,33     | 1.403,89  | 3.185,22     |
| 1070370070 | 154342930515951901  | NORD | LIGURIA | BORDIGHERA              | 10.428  | 55.284,71    | 9.890,59  | 65.175,30    |
| 1070370080 | 594642930515594001  | NORD | LIGURIA | BORGHETTO D'ARROSCIA    | 431     | 2.284,97     | 1.034,68  | 3.319,66     |
| 1070370090 | 507742930522315701  | NORD | LIGURIA | BORGOMARO               | 842     | 4.463,92     | 1.337,40  | 5.801,32     |
| 1070370100 | 561242930460817802  | NORD | LIGURIA | CAMPOROSSO              | 5.566   | 29.508,51    | 16.546,57 | 46.055,07    |
| 1070370110 | 963842930531766301  | NORD | LIGURIA | CARAVONICA              | 271     | 1.436,72     | 362,20    | 1.798,93     |
| 1070370130 | 698542928135348302  | NORD | LIGURIA | CASTELLARO              | 1.249   | 6.621,65     | 2.672,40  | 9.294,05     |
| 1070370140 | 775342930515885902  | NORD | LIGURIA | CASTEL VITTORIO         | 280     | 1.484,44     | 842,83    | 2.327,27     |
| 1070370150 | 414342930510733001  | NORD | LIGURIA | CERIANA                 | 1.170   | 6.202,83     | 4.412,42  | 10.615,25    |
| 1070370160 | 688842930462822501  | NORD | LIGURIA | CERVO                   | 1.146   | 6.075,59     | 1.255,55  | 7.331,15     |
| 1070370170 | 891642928099619102  | NORD | LIGURIA | CESIO                   | 273     | 1.447,33     | 714,16    | 2.161,49     |
| 1070370180 | 414042930531468302  | NORD | LIGURIA | CHIUSANICO              | 580     | 3.074,91     | 816,18    | 3.891,09     |
| 1070370190 | 758242930158219901  | NORD | LIGURIA | CHIUSAVECCHIA           | 522     | 2.767,42     | 903,04    | 3.670,46     |
| 1070370200 | 952042930529873001  | NORD | LIGURIA | CIPRESSA                | 1.253   | 6.642,86     | 1.934,88  | 8.577,74     |
| 1070370210 | 582142930517224801  | NORD | LIGURIA | CIVEZZA                 | 591     | 3.133,22     | 346,96    | 3.480,19     |
| 1070370220 | 593742930521614202  | NORD | LIGURIA | COSIO D'ARROSCIA        | 196     | 1.039,11     | 103,38    | 1.142,49     |
| 1070370221 | 759442928967092902  | NORD | LIGURIA | COSTARAINERA            | 791     | 4.193,54     | 1.013,98  | 5.207,51     |
| 1070370230 | 284642930462574802  | NORD | LIGURIA | DIANO ARENTINO          | 707     | 3.748,21     | 1.300,49  | 5.048,70     |
| 1070370240 | 866042930532465602  | NORD | LIGURIA | DIANO CASTELLO          | 2.245   | 11.902,01    | 3.021,86  | 14.923,87    |
| 1070370250 | 568542928888035401  | NORD | LIGURIA | DIANO MARINA            | 5.833   | 30.924,02    | 1.154,29  | 32.078,31    |
| 1070370260 | 851142930516500302  | NORD | LIGURIA | DIANO SAN PIETRO        | 1.132   | 6.001,37     | 2.452,54  | 8.453,91     |
| 1070370270 | 922142930526841101  | NORD | LIGURIA | DOLCEACQUA              | 2.082   | 11.037,86    | 5.347,67  | 16.385,53    |
| 1070370280 | 459242930454477302  | NORD | LIGURIA | DOLCEDO                 | 1.360   | 7.210,13     | 2.656,14  | 9.866,26     |
| 1070370290 | 152342928770281901  | NORD | LIGURIA | IMPERIA                 | 42.450  | 225.051,39   | 13.195,33 | 238.246,72   |
| 1070370300 | 779742930518126701  | NORD | LIGURIA | ISOLABONA               | 675     | 3.578,56     | 2.109,15  | 5.687,70     |
| 1070370301 | 973242930523546102  | NORD | LIGURIA | LUCINASCO               | 291     | 1.542,76     | 905,33    | 2.498,09     |
| 1070370310 | 946042930519863902  | NORD | LIGURIA | MENDATICA               | 180     | 954,28       | 226,46    | 1.180,74     |
| 1070370320 | 362642930463508202  | NORD | LIGURIA | MOLINI DI TRIORA        | 603     | 3.196,84     | 1.599,69  | 4.796,54     |
| 1070370325 | 826751559962535501  | NORD | LIGURIA | MONTALTO CARPASIO       | 517     | 2.740,91     | 1.660,57  | 4.401,48     |
| 1070370340 | 185242930475044302  | NORD | LIGURIA | MONTEGROSSO PIAN LATTE  | 123     | 652,09       | 109,52    | 761,61       |
| 1070370350 | 937542930526897101  | NORD | LIGURIA | OLIVETTA SAN MICHELE    | 207     | 1.097,42     | 498,62    | 1.596,05     |



|            |                     |      |         |                                |        |            |           |            |
|------------|---------------------|------|---------|--------------------------------|--------|------------|-----------|------------|
| 1070370360 | 124742930477121702  | NORD | LIGURIA | OSPEDALETTI                    | 3.274  | 17.357,32  | 2.816,30  | 20.173,62  |
| 1070370370 | 768442930543790002  | NORD | LIGURIA | PERINALDO                      | 849    | 4.501,03   | 3.095,00  | 7.596,03   |
| 1070370380 | 871142930450013702  | NORD | LIGURIA | PIETRABRUNA                    | 458    | 2.428,12   | 1.562,48  | 3.990,59   |
| 1070370390 | 917342930463979101  | NORD | LIGURIA | PIEVIE DI TECO                 | 1.361  | 7.215,43   | 2.505,32  | 9.720,74   |
| 1070370400 | 556342930477631501  | NORD | LIGURIA | PIGNA                          | 795    | 4.214,74   | 2.402,94  | 6.617,68   |
| 1070370410 | 537742930537487701  | NORD | LIGURIA | POMPEIANA                      | 854    | 4.527,54   | 1.589,01  | 6.116,55   |
| 1070370420 | 956942930479612601  | NORD | LIGURIA | PONTEPASSIO                    | 2.302  | 12.204,20  | 3.203,84  | 15.408,04  |
| 1070370430 | 267042930522688401  | NORD | LIGURIA | PORNASSIO                      | 703    | 3.727,00   | 2.225,19  | 5.952,19   |
| 1070370440 | 668442930532995202  | NORD | LIGURIA | PRELA                          | 475    | 2.518,24   | 1.455,27  | 3.973,51   |
| 1070370450 | 145642930539008501  | NORD | LIGURIA | RANZO                          | 545    | 2.889,35   | 1.262,43  | 4.151,79   |
| 1070370460 | 615842930540550801  | NORD | LIGURIA | REZZO                          | 321    | 1.701,80   | 510,08    | 2.211,89   |
| 1070370461 | 944542930529336601  | NORD | LIGURIA | RIVA LIGURE                    | 2.824  | 14.971,62  | 5.765,11  | 20.736,73  |
| 1070370480 | 797642930457443801  | NORD | LIGURIA | ROCCHETTA NERVINA              | 291    | 1.542,76   | 1.150,74  | 2.693,50   |
| 1070370490 | 544442930534290402  | NORD | LIGURIA | SAN BARTOLOMEO AL MARE         | 3.104  | 16.456,05  | 5.058,66  | 21.514,72  |
| 1070370500 | 169742930545230402  | NORD | LIGURIA | SAN BIAGIO DELLA CIMA          | 1.285  | 6.812,51   | 4.178,13  | 10.991,64  |
| 1070370510 | 488442930479218601  | NORD | LIGURIA | SAN LORENZO AL MARE            | 1.269  | 6.727,68   | 575,04    | 7.302,73   |
| 1070370520 | 489042930480486501  | NORD | LIGURIA | SANREMO                        | 54.598 | 289.454,79 | 57.545,42 | 347.000,21 |
| 1070370521 | 599442930479292302  | NORD | LIGURIA | SANTO STEFANO AL MARE          | 2.131  | 11.297,63  | -         | 11.297,63  |
| 1070370530 | 284142930469310702  | NORD | LIGURIA | SEBORGIA                       | 294    | 1.558,66   | 736,51    | 2.295,17   |
| 1070370540 | 339642930480766401  | NORD | LIGURIA | SOLDANO                        | 1.015  | 5.381,09   | 3.578,17  | 8.959,26   |
| 1070370550 | 313542930525965001  | NORD | LIGURIA | TAGGIA                         | 13.916 | 73.776,57  | 24.020,38 | 97.796,95  |
| 1070370560 | 993142930528831101  | NORD | LIGURIA | TERZORIO                       | 236    | 1.251,17   | 643,42    | 1.894,59   |
| 1070370570 | 398642930464486202  | NORD | LIGURIA | TRIORA                         | 364    | 1.929,77   | 1.234,42  | 3.164,19   |
| 1070370580 | 526942930453045801  | NORD | LIGURIA | VALLEBONA                      | 1.311  | 6.950,35   | 3.661,37  | 10.611,72  |
| 1070370590 | 882742930474333401  | NORD | LIGURIA | VALLECROSCIA                   | 6.988  | 37.047,33  | 14.969,71 | 51.417,04  |
| 1070370600 | 983042930466731102  | NORD | LIGURIA | VASIA                          | 398    | 2.110,02   | 717,18    | 2.827,20   |
| 1070370610 | 605642930462346002  | NORD | LIGURIA | VENTIMIGLIA                    | 24.087 | 127.698,77 | 58.254,74 | 185.953,51 |
| 1070370620 | 564042930467899002  | NORD | LIGURIA | VESSALICO                      | 270    | 1.431,42   | 921,84    | 2.353,26   |
| 1070370630 | 852942930530305401  | NORD | LIGURIA | VILLA FARALDI                  | 474    | 2.512,94   | 1.045,42  | 3.558,36   |
| 1070390010 | 598342930464702101  | NORD | LIGURIA | AMEGLIA                        | 4.316  | 22.881,55  | -         | 22.881,55  |
| 1070390020 | 811542930534954201  | NORD | LIGURIA | ARCOLA                         | 10.509 | 55.714,14  | 9.026,44  | 64.740,58  |
| 1070390030 | 968442930465095302  | NORD | LIGURIA | BEVERINO                       | 2.350  | 12.458,68  | -         | 12.458,68  |
| 1070390040 | 126742930534060501  | NORD | LIGURIA | BOLANO                         | 7.733  | 40.996,99  | 3.630,12  | 44.627,11  |
| 1070390050 | 935342927959101101  | NORD | LIGURIA | BONASSOLA                      | 829    | 4.395,00   | -         | 4.395,00   |
| 1070390060 | 711142928623619902  | NORD | LIGURIA | BORGHETTO DI VARA              | 901    | 4.776,71   | 381,19    | 5.157,90   |
| 1070390070 | 787942930463685102  | NORD | LIGURIA | BRUGNATO                       | 1.284  | 6.807,21   | 779,53    | 7.586,73   |
| 1070390080 | 964542930534829601  | NORD | LIGURIA | CALICE AL CORNOVIGLIO          | 1.085  | 5.752,20   | 1.723,29  | 7.475,49   |
| 1070390090 | 949042929022389002  | NORD | LIGURIA | CARRO                          | 527    | 2.793,92   | 582,10    | 3.376,02   |
| 1070390100 | 126542930517020901  | NORD | LIGURIA | CARRODANO                      | 487    | 2.581,86   | 508,10    | 3.089,96   |
| 1070390110 | 788042929331622001  | NORD | LIGURIA | CASTELNUOVO MAGRA              | 8.381  | 44.432,41  | 9.178,68  | 53.611,08  |
| 1070390120 | 759742930518516101  | NORD | LIGURIA | DEIVA MARINA                   | 1.346  | 7.135,91   | 149,08    | 7.284,98   |
| 1070390130 | 867642930516478102  | NORD | LIGURIA | FOLLO                          | 6.317  | 33.489,98  | 5.100,94  | 38.590,92  |
| 1070390140 | 774442930473346201  | NORD | LIGURIA | FRAMURA                        | 645    | 3.419,51   | -         | 3.419,51   |
| 1070390150 | 798242930543941802  | NORD | LIGURIA | LA SPEZIA                      | 93.229 | 494.259,52 | -         | 494.259,52 |
| 1070390160 | 264442930528585602  | NORD | LIGURIA | LERICI                         | 10.053 | 53.296,62  | -         | 53.296,62  |
| 1070390170 | 858042929155550101  | NORD | LIGURIA | LEVANTO                        | 5.388  | 28.564,83  | -         | 28.564,83  |
| 1070390180 | 732242930455101101  | NORD | LIGURIA | MAISSANA                       | 603    | 3.196,84   | 1.015,85  | 4.212,70   |
| 1070390190 | 892442930528126802  | NORD | LIGURIA | MONTEROSSO AL MARE             | 1.409  | 7.469,90   | -         | 7.469,90   |
| 1070390200 | 988342930518856902  | NORD | LIGURIA | LUNI                           | 8.387  | 44.464,22  | 6.810,70  | 51.274,92  |
| 1070390210 | 506442930539820501  | NORD | LIGURIA | PIGNONE                        | 556    | 2.947,67   | 56,07     | 3.003,74   |
| 1070390220 | 994442930527397301  | NORD | LIGURIA | PORTOVENERE                    | 3.510  | 18.608,49  | -         | 18.608,49  |
| 1070390230 | 455142930449806501  | NORD | LIGURIA | RICCÒ DEL GOLFO DI SPEZIA      | 3.625  | 19.218,17  | 2.016,56  | 21.234,73  |
| 1070390240 | 524942930528164202  | NORD | LIGURIA | RIOMAGGIORE                    | 1.483  | 7.862,22   | -         | 7.862,22   |
| 1070390250 | 381842930523905901  | NORD | LIGURIA | ROCCHETTA DI VARA              | 686    | 3.636,87   | 1.259,55  | 4.896,42   |
| 1070390260 | 746742930543821902  | NORD | LIGURIA | SANTO STEFANO DI MAGRA         | 9.901  | 52.490,79  | 4.770,54  | 57.261,32  |
| 1070390270 | 815542930478218101  | NORD | LIGURIA | SARZANA                        | 22.104 | 117.185,77 | 818,56    | 118.004,33 |
| 1070390280 | 78294292885295402   | NORD | LIGURIA | SESTA GODANO                   | 1.355  | 7.183,62   | 289,38    | 7.473,00   |
| 1070390290 | 807642930529617301  | NORD | LIGURIA | VARESE LIGURE                  | 1.903  | 10.088,88  | 3.056,37  | 13.145,24  |
| 1070390300 | 776842930536068502  | NORD | LIGURIA | VERNAZZA                       | 800    | 4.241,25   | -         | 4.241,25   |
| 1070390310 | 596542930478696401  | NORD | LIGURIA | VEZZANO LIGURE                 | 7.347  | 38.950,59  | 1.158,14  | 40.108,73  |
| 1070390320 | 371242930527151002  | NORD | LIGURIA | ZIGNAGO                        | 507    | 2.687,89   | 471,85    | 3.159,74   |
| 1070740010 | 336842928235971801  | NORD | LIGURIA | ALASSIO                        | 10.749 | 56.986,51  | -         | 56.986,51  |
| 1070740020 | 237442928235852702  | NORD | LIGURIA | ALBENGA                        | 24.091 | 127.719,98 | 35.349,89 | 163.069,87 |
| 1070740030 | 551642930462492502  | NORD | LIGURIA | ALBISSOLA MARINA               | 5.356  | 28.395,18  | -         | 28.395,18  |
| 1070740040 | 411942928213938501  | NORD | LIGURIA | ALBISOLA SUPERIORE             | 9.882  | 52.390,06  | -         | 52.390,06  |
| 1070740050 | 875942930532537202  | NORD | LIGURIA | ALTARE                         | 2.008  | 10.645,54  | 351,74    | 10.997,28  |
| 1070740060 | 483442930464676302  | NORD | LIGURIA | ANDORA                         | 7.500  | 39.761,73  | 10.059,98 | 49.821,71  |
| 1070740070 | 941942927910731901  | NORD | LIGURIA | ARNASCO                        | 610    | 3.233,95   | 1.197,89  | 4.431,84   |
| 1070740080 | 724742930510510502  | NORD | LIGURIA | BALESTRINO                     | 540    | 2.862,84   | 397,65    | 3.260,50   |
| 1070740090 | 416842930518543801  | NORD | LIGURIA | BARDINETO                      | 753    | 3.992,08   | 1.746,83  | 5.738,91   |
| 1070740100 | 962942927979853501  | NORD | LIGURIA | BERGEGGI                       | 1.090  | 5.778,70   | -         | 5.778,70   |
| 1070740110 | 682542930531441302  | NORD | LIGURIA | BOISSANO                       | 2.474  | 13.116,07  | 2.012,37  | 15.128,44  |
| 1070740120 | 384642929231919301  | NORD | LIGURIA | BORGHETTO SANTO SPIRITO        | 4.690  | 24.864,34  | 7.335,55  | 32.199,88  |
| 1070740130 | 216042930517885901  | NORD | LIGURIA | BORGIO VEREZZI                 | 2.166  | 11.483,19  | -         | 11.483,19  |
| 1070740140 | 598542930461791302  | NORD | LIGURIA | BORMIDA                        | 359    | 1.903,26   | 372,04    | 2.275,30   |
| 1070740150 | 535642929346340802  | NORD | LIGURIA | CAIRO MONTENOTTE               | 13.005 | 68.946,84  | 6.370,45  | 75.317,29  |
| 1070740160 | 303942930465122701  | NORD | LIGURIA | CALICE LIGURE                  | 1.695  | 8.986,15   | 529,55    | 9.515,70   |
| 1070740170 | 946542930465158901  | NORD | LIGURIA | CALIZZANO                      | 1.455  | 7.713,78   | 1.952,73  | 9.666,50   |
| 1070740180 | 658642929303719501  | NORD | LIGURIA | CARCARE                        | 5.477  | 29.036,67  | -         | 29.036,67  |
| 1070740190 | 167842930517704901  | NORD | LIGURIA | CASANOVA LERRONE               | 726    | 3.848,94   | 1.913,33  | 5.762,26   |
| 1070740200 | 807842929456879002  | NORD | LIGURIA | CASTELBIANCO                   | 319    | 1.691,20   | 912,65    | 2.603,85   |
| 1070740210 | 525542929991226701  | NORD | LIGURIA | CASTELVECCHIO DI ROCCA BARBENA | 146    | 774,03     | 291,07    | 1.065,09   |
| 1070740220 | 809142930544794502  | NORD | LIGURIA | CELLE LIGURE                   | 5.131  | 27.202,33  | -         | 27.202,33  |
| 1070740230 | 212542930461335402  | NORD | LIGURIA | CENGIO                         | 3.418  | 18.120,75  | 2.654,38  | 20.775,12  |
| 1070740240 | 2647429282435059901 | NORD | LIGURIA | CERIALE                        | 5.549  | 29.418,38  | 9.119,17  | 38.537,54  |
| 1070740250 | 112642930518447902  | NORD | LIGURIA | CISANO SUL NEVA                | 2.128  | 11.281,73  | 2.379,44  | 13.661,17  |
| 1070740260 | 533642930461272401  | NORD | LIGURIA | COSSERIA                       | 1.075  | 5.699,18   | 336,75    | 6.035,93   |
| 1070740270 | 929642929389152602  | NORD | LIGURIA | DEGO                           | 1.974  | 10.465,29  | 1.797,27  | 12.262,56  |
| 1070740280 | 165842930518748802  | NORD | LIGURIA | ERLI                           | 227    | 1.203,46   | 589,43    | 1.792,88   |
| 1070740290 | 328742930447855701  | NORD | LIGURIA | FINALE LIGURE                  | 11.540 | 61.180,05  | -         | 61.180,05  |
| 1070740300 | 199142930541839502  | NORD | LIGURIA | GARLENDIA                      | 1.245  | 6.600,45   | 341,59    | 6.942,04   |
| 1070740310 | 877642930474762901  | NORD | LIGURIA | GIUSTENICE                     | 991    | 5.253,85   | 1.116,13  | 6.369,98   |
| 1070740320 | 714242930519201201  | NORD | LIGURIA | GIUSVALLA                      | 432    | 2.290,28   | 188,51    | 2.478,79   |
| 1070740330 | 444042930547155601  | NORD | LIGURIA | LAIGUEGLIA                     | 1.778  | 9.426,18   | 382,59    | 9.808,77   |
| 1070740340 | 827642930544739202  | NORD | LIGURIA | LOANO                          | 11.108 | 58.889,77  | 5.156,05  | 64.045,82  |
| 1070740350 | 465442930545557502  | NORD | LIGURIA | MAGLIOLO                       | 975    | 5.169,02   | 690,74    | 5.859,77   |
| 1070740360 | 509942930458318801  | NORD | LIGURIA | MALLARE                        | 1.094  | 5.799,91   | 1.461,49  | 7.261,40   |
| 1070740370 | 539242930452638301  | NORD | LIGURIA | MASSIMINO                      | 107    | 567,27     | 103,57    | 670,84     |
| 1070740380 | 898642929269102702  | NORD | LIGURIA | MILLESIMO                      | 3.349  | 17.754,94  | 972,16    | 18.727,10  |
| 1070740390 | 669142930289529202  | NORD | LIGURIA | MIOGLIA                        | 507    | 2.687,89   | 707,03    | 3.394,93   |




|                       |                    |      |         |                              |                  |                     |                   |                     |
|-----------------------|--------------------|------|---------|------------------------------|------------------|---------------------|-------------------|---------------------|
| 1070740400            | 349042930522319202 | NORD | LIGURIA | MURIALDO                     | 819              | 4.341,98            | 1.171,74          | 5.513,72            |
| 1070740410            | 613342930527812301 | NORD | LIGURIA | NASINO                       | 189              | 1.002,00            | 390,94            | 1.392,94            |
| 1070740420            | 199242930451638001 | NORD | LIGURIA | NOLI                         | 2.632            | 13.953,72           | -                 | 13.953,72           |
| 1070740430            | 438542930528147302 | NORD | LIGURIA | ONZO                         | 214              | 1.134,53            | 497,21            | 1.631,74            |
| 1070740440            | 516542930545901402 | NORD | LIGURIA | ORCO FEGLIANO                | 901              | 4.776,71            | 913,38            | 5.690,09            |
| 1070740450            | 227342929501640302 | NORD | LIGURIA | ORTOVERO                     | 1.589            | 8.424,19            | 3.130,14          | 11.554,32           |
| 1070740460            | 988442930541634602 | NORD | LIGURIA | OSIGLIA                      | 467              | 2.475,83            | 997,27            | 3.473,10            |
| 1070740470            | 186242930525209502 | NORD | LIGURIA | PALLARE                      | 926              | 4.909,25            | 1.027,99          | 5.937,24            |
| 1070740480            | 998642930528189201 | NORD | LIGURIA | PIANA CRIXIA                 | 806              | 4.273,06            | 655,84            | 4.928,90            |
| 1070740490            | 638142930450063801 | NORD | LIGURIA | PIETRA LIGURE                | 8.731            | 46.287,96           | -                 | 46.287,96           |
| 1070740500            | 671742930528968102 | NORD | LIGURIA | PIODIO                       | 631              | 3.345,29            | -                 | 3.345,29            |
| 1070740510            | 433542930546801001 | NORD | LIGURIA | PONTINVREA                   | 818              | 4.336,68            | 531,85            | 4.868,53            |
| 1070740520            | 248442930477943401 | NORD | LIGURIA | QUILIANO                     | 7.053            | 37.391,93           | 742,90            | 38.134,83           |
| 1070740530            | 468042930449809502 | NORD | LIGURIA | RIALTO                       | 564              | 2.990,08            | 870,62            | 3.860,70            |
| 1070740540            | 334042930480420201 | NORD | LIGURIA | ROCCAVIGNALE                 | 761              | 4.034,49            | 117,45            | 4.151,94            |
| 1070740550            | 815042930547570001 | NORD | LIGURIA | SASSELLO                     | 1.742            | 9.235,32            | 175,29            | 9.410,62            |
| 1070740560            | 828542930452138102 | NORD | LIGURIA | SAVONA                       | 60.442           | 320.437,14          | -                 | 320.437,14          |
| 1070740570            | 226642930455066701 | NORD | LIGURIA | SPOTORNO                     | 3.677            | 19.493,85           | -                 | 19.493,85           |
| 1070740580            | 981742930548355901 | NORD | LIGURIA | STELLA                       | 2.986            | 15.830,47           | 837,23            | 16.667,70           |
| 1070740590            | 648742930478797202 | NORD | LIGURIA | STELLANELLO                  | 808              | 4.283,66            | 2.407,73          | 6.691,39            |
| 1070740600            | 693842930526783301 | NORD | LIGURIA | TESTICO                      | 187              | 991,39              | 611,18            | 1.602,57            |
| 1070740610            | 927142930480317501 | NORD | LIGURIA | TOIRANO                      | 2.655            | 14.075,65           | 3.684,64          | 17.760,29           |
| 1070740620            | 436242930547456902 | NORD | LIGURIA | TOVO SAN GIACOMO             | 2.549            | 13.513,69           | 2.656,14          | 16.169,83           |
| 1070740630            | 899642930538859901 | NORD | LIGURIA | URBE                         | 707              | 3.748,21            | 698,59            | 4.446,80            |
| 1070740640            | 973342930468039502 | NORD | LIGURIA | VADO LIGURE                  | 8.316            | 44.087,81           | 1.091,75          | 45.179,56           |
| 1070740650            | 524742930524493501 | NORD | LIGURIA | VARAZZE                      | 12.993           | 68.883,22           | -                 | 68.883,22           |
| 1070740660            | 352642930478847701 | NORD | LIGURIA | VENDONE                      | 365              | 1.935,07            | 723,34            | 2.658,41            |
| 1070740670            | 776942930524452701 | NORD | LIGURIA | VEZZI PORTO                  | 830              | 4.400,30            | -                 | 4.400,30            |
| 1070740680            | 742542930471723202 | NORD | LIGURIA | VILLANOVA D'ALBENGA          | 2.676            | 14.186,99           | 3.382,31          | 17.569,30           |
| 1070740690            | 624142930451687501 | NORD | LIGURIA | ZUCCARELLO                   | 311              | 1.648,79            | 570,27            | 2.219,05            |
| <b>Totale LIGURIA</b> |                    |      |         |                              | <b>1.550.640</b> | <b>8.209.075,92</b> | <b>535.264,82</b> | <b>8.744.340,74</b> |
| 2050100010            | 964742928265489001 | NORD | VENETO  | AGORDO                       | 4.117            | 21.826,54           | -                 | 21.826,54           |
| 2050100020            | 348642928210741101 | NORD | VENETO  | ALANO DI PIAVE               | 2.768            | 14.674,73           | 3.253,61          | 17.928,34           |
| 2050100030            | 948042930532359001 | NORD | VENETO  | ALLEGHE                      | 1.192            | 6.319,46            | -                 | 6.319,46            |
| 2050100035            | 453845812820948901 | NORD | VENETO  | ALPAGO                       | 6.852            | 36.326,32           | -                 | 36.326,32           |
| 2050100040            | 497642928726688401 | NORD | VENETO  | ARSIÈ                        | 2.250            | 11.928,52           | 1.549,73          | 13.478,25           |
| 2050100050            | 412442930508733902 | NORD | VENETO  | AURONZO DI CADORE            | 3.279            | 17.383,83           | -                 | 17.383,83           |
| 2050100060            | 495242930523127401 | NORD | VENETO  | BELLUNO                      | 35.833           | 189.970,95          | -                 | 189.970,95          |
| 2050100070            | 457942930459386202 | NORD | VENETO  | BORCA DI CADORE              | 793              | 4.204,14            | 139,28            | 4.343,42            |
| 2050100075            | 74565494636622001  | NORD | VENETO  | BORGO VALBELLUNA             | 13.699           | 72.626,13           | -                 | 72.626,13           |
| 2050100080            | 721342930461532101 | NORD | VENETO  | CALALZO DI CADORE            | 1.968            | 10.433,48           | -                 | 10.433,48           |
| 2050100081            | 963042930532783301 | NORD | VENETO  | CANALE D'AGORDO              | 1.115            | 5.911,24            | -                 | 5.911,24            |
| 2050100100            | 793542930531525801 | NORD | VENETO  | CENCENIGHE AGORDINO          | 1.272            | 6.743,59            | -                 | 6.743,59            |
| 2050100110            | 124242930509420702 | NORD | VENETO  | CESIOMAGGIORE                | 3.958            | 20.983,59           | -                 | 20.983,59           |
| 2050100120            | 809242929843198402 | NORD | VENETO  | CHIES D'ALPAGO               | 1.313            | 6.960,95            | -                 | 6.960,95            |
| 2050100130            | 415642930459931101 | NORD | VENETO  | CIBIANA DI CADORE            | 381              | 2.019,90            | 338,43            | 2.358,33            |
| 2050100140            | 972142930534486401 | NORD | VENETO  | COLLE SANTA LUCIA            | 360              | 1.908,56            | 19,54             | 1.928,10            |
| 2050100150            | 915142930544348802 | NORD | VENETO  | COMELICO SUPERIORE           | 2.151            | 11.403,66           | 1.857,50          | 13.261,16           |
| 2050100160            | 574142930464398002 | NORD | VENETO  | CORTINA D'AMPEZZO            | 5.820            | 30.855,10           | -                 | 30.855,10           |
| 2050100170            | 161542929309260302 | NORD | VENETO  | DANTA DI CADORE              | 444              | 2.353,89            | 280,93            | 2.634,82            |
| 2050100180            | 509942930516833901 | NORD | VENETO  | DOMEGGE DI CADORE            | 2.337            | 12.389,76           | -                 | 12.389,76           |
| 2050100190            | 335742928811707801 | NORD | VENETO  | FALCADE                      | 1.866            | 9.892,72            | -                 | 9.892,72            |
| 2050100210            | 713642930520847002 | NORD | VENETO  | FELTRE                       | 20.560           | 109.000,16          | -                 | 109.000,16          |
| 2050100220            | 443042929544004001 | NORD | VENETO  | FONZASO                      | 3.163            | 16.768,85           | 1.987,24          | 18.756,09           |
| 2050100250            | 937442930453112102 | NORD | VENETO  | GOSALDO                      | 582              | 3.085,51            | -                 | 3.085,51            |
| 2050100260            | 393242930476399502 | NORD | VENETO  | LAMON                        | 2.808            | 14.886,79           | 3.218,92          | 18.105,71           |
| 2050100270            | 641942930474911501 | NORD | VENETO  | LA VALLE AGORDINA            | 1.070            | 5.672,67            | -                 | 5.672,67            |
| 2050100290            | 184442930540468301 | NORD | VENETO  | LIMANA                       | 5.308            | 28.140,70           | -                 | 28.140,70           |
| 2050100300            | 296642929820997201 | NORD | VENETO  | LIVINALLONGO DEL COL DI LANA | 1.292            | 6.849,62            | -                 | 6.849,62            |
| 2050100311            | 716642930545294801 | NORD | VENETO  | LONGARONE                    | 5.201            | 27.573,43           | 138,62            | 27.712,06           |
| 2050100320            | 937642930473170801 | NORD | VENETO  | LORENZAGO DI CADORE          | 558              | 2.958,27            | -                 | 2.958,27            |
| 2050100330            | 206742929927339802 | NORD | VENETO  | LOZZO DI CADORE              | 1.340            | 7.104,10            | -                 | 7.104,10            |
| 2050100350            | 144642930473806401 | NORD | VENETO  | OSPITALE DI CADORE           | 273              | 1.447,33            | 207,53            | 1.654,86            |
| 2050100360            | 806442930453834601 | NORD | VENETO  | PEDAVENA                     | 4.396            | 23.305,68           | -                 | 23.305,68           |
| 2050100370            | 748542930454194802 | NORD | VENETO  | PERAROLO DI CADORE           | 352              | 1.866,15            | 6,44              | 1.872,59            |
| 2050100390            | 634542930547167301 | NORD | VENETO  | PIEVIE DI CADORE             | 3.753            | 19.896,77           | -                 | 19.896,77           |
| 2050100400            | 331642930342522902 | NORD | VENETO  | PONTE NELLE ALPI             | 8.232            | 43.642,48           | -                 | 43.642,48           |
| 2050100421            | 859042930537350901 | NORD | VENETO  | QUERO VAS                    | 3.143            | 16.662,82           | 2.437,30          | 19.100,12           |
| 2050100430            | 184242930458791701 | NORD | VENETO  | RIVAMONTE AGORDINO           | 612              | 3.244,56            | -                 | 3.244,56            |
| 2050100440            | 332042930456928601 | NORD | VENETO  | ROCCA PIETORE                | 1.203            | 6.377,78            | -                 | 6.377,78            |
| 2050100450            | 764742930550657701 | NORD | VENETO  | SAN GREGORIO NELLE ALPI      | 1.597            | 8.466,60            | -                 | 8.466,60            |
| 2050100460            | 42264293053379302  | NORD | VENETO  | SAN NICOLÒ DI COMELICO       | 388              | 2.057,01            | -                 | 2.057,01            |
| 2050100470            | 826342930475486701 | NORD | VENETO  | SAN PIETRO DI CADORE         | 1.607            | 8.519,61            | 1.294,05          | 9.813,66            |
| 2050100480            | 472042930464677601 | NORD | VENETO  | SANTA GIUSTINA               | 6.786            | 35.976,41           | -                 | 35.976,41           |
| 2050100490            | 581342930542448702 | NORD | VENETO  | SAN TOMASO AGORDINO          | 610              | 3.233,95            | -                 | 3.233,95            |
| 2050100500            | 153342930475440202 | NORD | VENETO  | SANTO STEFANO DI CADORE      | 2.502            | 13.264,51           | 91,70             | 13.356,21           |
| 2050100510            | 678842930547371802 | NORD | VENETO  | SAN VITO DI CADORE           | 1.894            | 10.041,16           | -                 | 10.041,16           |
| 2050100530            | 168942930549296402 | NORD | VENETO  | SEDICO                       | 10.198           | 54.065,35           | -                 | 54.065,35           |
| 2050100540            | 582842930538678201 | NORD | VENETO  | SELVA DI CADORE              | 506              | 2.682,59            | 93,97             | 2.776,56            |
| 2050100550            | 319442930529431002 | NORD | VENETO  | SEREN DEL GRAPPA             | 2.443            | 12.951,72           | 1.106,01          | 14.057,73           |
| 2050100560            | 119142930531415701 | NORD | VENETO  | SOSPIROLO                    | 3.135            | 16.620,40           | -                 | 16.620,40           |
| 2050100570            | 591742930528396801 | NORD | VENETO  | SOVERZENE                    | 375              | 1.988,09            | -                 | 1.988,09            |
| 2050100580            | 826542930469923401 | NORD | VENETO  | SOVRAMONTE                   | 1.400            | 7.422,19            | 1.508,81          | 8.931,00            |
| 2050100590            | 157842930467986402 | NORD | VENETO  | TAIBON AGORDINO              | 1.745            | 9.251,23            | -                 | 9.251,23            |
| 2050100600            | 771742930526615202 | NORD | VENETO  | TAMBRE                       | 1.326            | 7.029,87            | 759,92            | 7.789,80            |
| 2050100615            | 122045812911672801 | NORD | VENETO  | VAL DI ZOLDO                 | 3.156            | 16.731,74           | 5.765,75          | 22.497,49           |
| 2050100620            | 745342930451956402 | NORD | VENETO  | VALLADA AGORDINA             | 485              | 2.571,26            | -                 | 2.571,26            |
| 2050100630            | 572742930525592201 | NORD | VENETO  | VALLE DI CADORE              | 1.868            | 9.903,32            | 685,05            | 10.588,38           |
| 2050100650            | 463742930457863702 | NORD | VENETO  | VIGO DI CADORE               | 1.398            | 7.411,59            | 128,52            | 7.540,11            |
| 2050100660            | 698642930472207101 | NORD | VENETO  | VODO CADORE                  | 854              | 4.527,54            | -                 | 4.527,54            |
| 2050100670            | 381142930455402501 | NORD | VENETO  | VOLTAGO AGORDINO             | 851              | 4.511,63            | -                 | 4.511,63            |
| 2050100690            | 571142930478703301 | NORD | VENETO  | ZOPPÈ DI CADORE              | 212              | 1.123,93            | 830,38            | 1.954,31            |
| 2050540010            | 535442930509897502 | NORD | VENETO  | ABANO TERME                  | 20.265           | 107.436,20          | -                 | 107.436,20          |
| 2050540020            | 943542930464139501 | NORD | VENETO  | AGNA                         | 3.230            | 17.124,05           | 5.071,11          | 22.195,16           |
| 2050540030            | 637842930510482502 | NORD | VENETO  | ALBIGNASEGO                  | 26.278           | 139.314,50          | -                 | 139.314,50          |
| 2050540040            | 573042929681101202 | NORD | VENETO  | ANGUILLARA VENETA            | 4.289            | 22.738,41           | 6.656,48          | 29.394,89           |
| 2050540050            | 636842930510820302 | NORD | VENETO  | ARQUA PETRARCA               | 1.825            | 9.675,35            | -                 | 9.675,35            |
| 2050540060            | 205342930534423002 | NORD | VENETO  | ARRE                         | 2.127            | 11.276,43           | 1.386,51          | 12.662,94           |
| 2050540070            | 252542928683993102 | NORD | VENETO  | ARZERGRANDE                  | 4.811            | 25.505,82           | 5.125,96          | 30.631,79           |
| 2050540080            | 793142930460010501 | NORD | VENETO  | BAGNOLI DI SOPRA             | 3.538            | 18.756,93           | 4.470,50          | 23.227,44           |






|            |                     |      |        |                               |         |              |           |              |
|------------|---------------------|------|--------|-------------------------------|---------|--------------|-----------|--------------|
| 2050540090 | 517742929083253102  | NORD | VENETO | BAONE                         | 3.060   | 16.222,79    | -         | 16.222,79    |
| 2050540100 | 785742930184590001  | NORD | VENETO | BARBONA                       | 628     | 3.329,38     | 673,14    | 4.002,52     |
| 2050540110 | 286942928684064701  | NORD | VENETO | BATTAGLIA TERME               | 3.885   | 20.596,58    | 274,43    | 20.871,01    |
| 2050540120 | 942442930453329401  | NORD | VENETO | BOARA PISANI                  | 2.448   | 12.978,23    | 682,11    | 13.660,34    |
| 2050540125 | 488252042353229101  | NORD | VENETO | BORGO VENETO                  | 6.998   | 37.100,35    | 10.509,59 | 47.609,93    |
| 2050540130 | 336942930511301301  | NORD | VENETO | BORGORICCO                    | 8.836   | 46.844,62    | 2.664,00  | 49.508,62    |
| 2050540140 | 692542930461026101  | NORD | VENETO | BOVOLENTA                     | 3.471   | 18.401,73    | 2.738,80  | 21.140,53    |
| 2050540150 | 811442930463711802  | NORD | VENETO | BRUGINE                       | 7.114   | 37.715,33    | 7.092,86  | 44.808,19    |
| 2050540160 | 692442930461132602  | NORD | VENETO | CADONEGHE                     | 16.187  | 85.816,42    | -         | 85.816,42    |
| 2050540170 | 396142929020966702  | NORD | VENETO | CAMPODARSEGO                  | 14.809  | 78.510,86    | -         | 78.510,86    |
| 2050540180 | 116242930508328601  | NORD | VENETO | CAMPODORO                     | 2.675   | 14.181,68    | 1.064,03  | 15.245,71    |
| 2050540190 | 452542929012692802  | NORD | VENETO | CAMPOSAMPIERO                 | 12.017  | 63.708,90    | 1.979,38  | 65.688,28    |
| 2050540200 | 782742929069883302  | NORD | VENETO | CAMPO SAN MARTINO             | 5.747   | 30.468,09    | 1.275,82  | 31.743,90    |
| 2050540210 | 723942928577741801  | NORD | VENETO | CANDIANA                      | 2.285   | 12.114,07    | 2.400,97  | 14.515,04    |
| 2050540220 | 589842930518122101  | NORD | VENETO | CARCERI                       | 1.530   | 8.111,39     | 2.625,32  | 10.736,71    |
| 2050540230 | 754542930534566901  | NORD | VENETO | CARMIGNANO DI BRENTA          | 7.601   | 40.297,19    | 3.038,53  | 43.335,72    |
| 2050540260 | 667142930518229601  | NORD | VENETO | CARTURA                       | 4.651   | 24.657,57    | 4.230,15  | 28.887,73    |
| 2050540270 | 997142930533991201  | NORD | VENETO | CASALE DI SCODOSIA            | 4.846   | 25.691,38    | 11.637,92 | 37.329,30    |
| 2050540280 | 849742928232592202  | NORD | VENETO | CASALSERUGO                   | 5.392   | 28.586,03    | 3.690,40  | 32.276,44    |
| 2050540290 | 2244429305959407701 | NORD | VENETO | CASTELBALDO                   | 1.501   | 7.957,65     | 3.103,02  | 11.060,67    |
| 2050540300 | 717342930516923801  | NORD | VENETO | CERVARESE SANTA CROCE         | 5.708   | 30.261,33    | 4.553,31  | 34.814,63    |
| 2050540310 | 426842928030317302  | NORD | VENETO | CINTO EUGANEO                 | 1.962   | 10.401,67    | 2.163,59  | 12.565,26    |
| 2050540320 | 797242930530108302  | NORD | VENETO | CITTADELLA                    | 20.161  | 106.884,83   | -         | 106.884,83   |
| 2050540330 | 632142929417331502  | NORD | VENETO | CODEVIGO                      | 6.459   | 34.242,80    | 9.164,53  | 43.407,33    |
| 2050540340 | 126442930459684102  | NORD | VENETO | CONSELVE                      | 10.258  | 54.383,44    | 7.327,59  | 61.711,03    |
| 2050540350 | 858042930462066802  | NORD | VENETO | CORREZZOLA                    | 5.153   | 27.318,96    | 7.302,98  | 34.621,94    |
| 2050540360 | 574142930517773901  | NORD | VENETO | CURTAROLO                     | 7.242   | 38.393,93    | 3.839,30  | 42.233,22    |
| 2050540361 | 655042930479484502  | NORD | VENETO | DUE CARRARE                   | 9.057   | 48.016,27    | 4.587,60  | 52.603,87    |
| 2050540370 | 796042929457044501  | NORD | VENETO | ESTE                          | 16.280  | 86.309,46    | -         | 86.309,46    |
| 2050540380 | 521942930518970902  | NORD | VENETO | FONTANIVA                     | 8.011   | 42.470,83    | 3.799,47  | 46.270,30    |
| 2050540390 | 776342930520596402  | NORD | VENETO | GALLIERA VENETA               | 7.141   | 37.858,47    | -         | 37.858,47    |
| 2050540400 | 131242930547233301  | NORD | VENETO | GALZIGNANO TERME              | 4.316   | 22.881,55    | 3.514,02  | 26.395,57    |
| 2050540410 | 276642929642925001  | NORD | VENETO | GAZZO                         | 4.289   | 22.738,41    | 4.404,03  | 27.142,44    |
| 2050540420 | 272342930526128902  | NORD | VENETO | GRANTORTO                     | 4.595   | 24.360,69    | 6.690,67  | 31.051,36    |
| 2050540430 | 576142929047937501  | NORD | VENETO | GRANZE                        | 2.019   | 10.703,86    | 3.973,83  | 14.677,69    |
| 2050540440 | 564042930474130202  | NORD | VENETO | LEGNARO                       | 9.014   | 47.788,30    | 1.167,14  | 48.955,44    |
| 2050540450 | 216742930473831902  | NORD | VENETO | LIMENA                        | 7.982   | 42.317,08    | -         | 42.317,08    |
| 2050540460 | 807742930472778202  | NORD | VENETO | LOREGGIA                      | 7.743   | 41.050,01    | 7.542,86  | 48.592,87    |
| 2050540470 | 876142930520974101  | NORD | VENETO | LOZZO ATESTINO                | 3.064   | 16.243,99    | 2.536,74  | 18.780,73    |
| 2050540480 | 797942930522003401  | NORD | VENETO | MASERÀ DI PADOVA              | 9.130   | 48.403,28    | 7.028,95  | 55.432,23    |
| 2050540490 | 631442930544035201  | NORD | VENETO | MASI                          | 1.764   | 9.351,96     | 3.278,77  | 12.630,73    |
| 2050540500 | 612142929514163102  | NORD | VENETO | MASSANZAGO                    | 6.081   | 32.238,81    | 4.674,46  | 36.913,27    |
| 2050540520 | 703342930472057401  | NORD | VENETO | MEGLIADINO SAN VITALE         | 1.860   | 9.860,91     | 3.111,74  | 12.972,65    |
| 2050540530 | 405642930454048701  | NORD | VENETO | MERLARA                       | 2.612   | 13.847,69    | 4.665,26  | 18.512,94    |
| 2050540540 | 366342930461666002  | NORD | VENETO | MESTRINO                      | 11.568  | 61.328,49    | 3.751,25  | 65.079,75    |
| 2050540550 | 115242930543667601  | NORD | VENETO | MONSELICE                     | 17.501  | 92.782,67    | 5.998,16  | 98.780,83    |
| 2050540560 | 519842930527443702  | NORD | VENETO | MONTAGNANA                    | 9.024   | 47.841,31    | 6.087,10  | 53.928,41    |
| 2050540570 | 364242930543965801  | NORD | VENETO | MONTEGROTTO TERME             | 11.573  | 61.355,00    | -         | 61.355,00    |
| 2050540580 | 194242929166198701  | NORD | VENETO | NOVENTA PADOVANA              | 11.477  | 60.846,05    | -         | 60.846,05    |
| 2050540590 | 907042930546299502  | NORD | VENETO | OSPEDALETTO EUGANEO           | 5.629   | 29.842,50    | 6.259,47  | 36.101,98    |
| 2050540600 | 194642930545150301  | NORD | VENETO | PADOVA                        | 210.912 | 1.113.694,11 | -         | 1.113.694,11 |
| 2050540610 | 376642930474478102  | NORD | VENETO | PERNUMIA                      | 3.832   | 20.315,59    | 3.109,97  | 23.425,56    |
| 2050540620 | 191342930539983202  | NORD | VENETO | PIACENZA D'ADIGE              | 1.276   | 6.764,80     | 2.410,68  | 9.175,48     |
| 2050540630 | 235442930544367302  | NORD | VENETO | PIAZZOLA SUL BRENTA           | 11.123  | 58.969,30    | 1.301,17  | 60.270,47    |
| 2050540640 | 551742930537219302  | NORD | VENETO | PIOMBINO DESE                 | 9.570   | 50.735,97    | 9.188,68  | 59.924,65    |
| 2050540650 | 177342930462158901  | NORD | VENETO | PIOVE DI SACCO                | 20.086  | 106.487,22   | 7.389,95  | 113.877,17   |
| 2050540660 | 445442930533671402  | NORD | VENETO | POLVERARA                     | 3.314   | 17.569,38    | 610,80    | 18.180,19    |
| 2050540670 | 922342930469190301  | NORD | VENETO | PONSO                         | 2.397   | 12.707,85    | 2.921,91  | 15.629,76    |
| 2050540680 | 869942930464423201  | NORD | VENETO | PONTELONGO                    | 3.692   | 19.573,37    | 4.360,80  | 23.934,17    |
| 2050540690 | 519142930454298802  | NORD | VENETO | PONTE SAN NICOLÒ              | 13.502  | 71.581,72    | -         | 71.581,72    |
| 2050540700 | 341242930518833102  | NORD | VENETO | POZZONOVO                     | 3.532   | 18.725,12    | 1.400,47  | 20.125,60    |
| 2050540710 | 899442930477602002  | NORD | VENETO | ROVOLON                       | 4.953   | 26.258,65    | 6.327,10  | 32.585,74    |
| 2050540720 | 589742930477757501  | NORD | VENETO | RUBANO                        | 16.544  | 87.709,08    | -         | 87.709,08    |
| 2050540730 | 343842930527264502  | NORD | VENETO | SACCOLONGO                    | 4.878   | 25.661,03    | 1.577,40  | 27.238,43    |
| 2050540750 | 649442930480047802  | NORD | VENETO | SAN GIORGIO DELLE PERTICHE    | 10.174  | 53.938,11    | 5.553,41  | 59.491,52    |
| 2050540760 | 197542929575341802  | NORD | VENETO | SAN GIORGIO IN BOSCO          | 6.357   | 33.702,04    | 4.490,62  | 38.192,66    |
| 2050540770 | 978342930537191602  | NORD | VENETO | SAN MARTINO DI LUPARI         | 13.113  | 69.519,41    | 1.132,91  | 70.652,32    |
| 2050540780 | 603242930453273701  | NORD | VENETO | SAN PIETRO IN GU              | 4.458   | 23.634,37    | 1.831,02  | 25.465,40    |
| 2050540790 | 569142930524772701  | NORD | VENETO | SAN PIETRO VIMINARIO          | 3.028   | 16.053,14    | 2.629,91  | 18.683,05    |
| 2050540800 | 882442930543443801  | NORD | VENETO | SANTA GIUSTINA IN COLLE       | 7.290   | 38.648,40    | 2.905,61  | 41.554,01    |
| 2050540820 | 369642930447472302  | NORD | VENETO | SANT'ANGELO DI PIOVE DI SACCO | 7.236   | 38.362,12    | 5.062,80  | 43.424,91    |
| 2050540830 | 622542930524635402  | NORD | VENETO | SANTELENA                     | 2.535   | 13.439,46    | 3.011,83  | 16.451,30    |
| 2050540840 | 999542930479245001  | NORD | VENETO | SANTURBANO                    | 1.970   | 10.444,08    | 2.576,93  | 13.021,01    |
| 2050540850 | 274942930473043401  | NORD | VENETO | SAONARA                       | 10.443  | 55.364,23    | 799,65    | 56.163,88    |
| 2050540860 | 843142930469340002  | NORD | VENETO | SELVAZZANO DENTRO             | 22.964  | 121.745,12   | -         | 121.745,12   |
| 2050540870 | 17624293052383802   | NORD | VENETO | SOLESINO                      | 6.995   | 37.084,44    | 15.778,35 | 52.862,79    |
| 2050540880 | 196542930536473202  | NORD | VENETO | STANGHELLA                    | 4.118   | 21.831,84    | 4.680,63  | 26.512,47    |
| 2050540890 | 795142930524750802  | NORD | VENETO | TEOLO                         | 9.053   | 47.995,06    | -         | 47.995,06    |
| 2050540900 | 3439429305458932901 | NORD | VENETO | TERRASSA PADOVANA             | 2.640   | 13.986,13    | 2.839,33  | 16.825,46    |
| 2050540910 | 637642930550717001  | NORD | VENETO | TOMBOLO                       | 8.392   | 44.490,73    | -         | 44.490,73    |
| 2050540920 | 113642930452986502  | NORD | VENETO | TORREGLIA                     | 6.140   | 32.551,60    | 2.158,17  | 34.709,77    |
| 2050540930 | 912342930525341802  | NORD | VENETO | TREBASELEGHE                  | 12.973  | 68.777,19    | 7.509,32  | 76.286,51    |
| 2050540940 | 573842930542908001  | NORD | VENETO | TRIBUNO                       | 4.343   | 23.024,69    | 5.065,59  | 28.090,29    |
| 2050540950 | 5567429305338894801 | NORD | VENETO | URBANA                        | 2.088   | 11.069,67    | 2.904,48  | 13.974,15    |
| 2050540960 | 512242930456751602  | NORD | VENETO | VEGGIANO                      | 4.768   | 25.277,86    | 2.980,62  | 28.258,48    |
| 2050540970 | 821642930480059302  | NORD | VENETO | VESCOVANA                     | 1.791   | 9.495,10     | 646,87    | 10.141,98    |
| 2050540980 | 872742930531470201  | NORD | VENETO | VIGHIZZOLO D'ESTE             | 921     | 4.882,74     | 1.019,98  | 5.902,72     |
| 2050540990 | 639342930454898101  | NORD | VENETO | VIGODARZERE                   | 13.057  | 69.222,52    | -         | 69.222,52    |
| 2050541000 | 819442930462741302  | NORD | VENETO | VIGONZA                       | 23.035  | 122.121,53   | -         | 122.121,53   |
| 2050541010 | 638842930452336902  | NORD | VENETO | VILLA DEL CONTE               | 5.582   | 29.593,33    | 3.323,50  | 32.916,83    |
| 2050541020 | 345142930452588901  | NORD | VENETO | VILLA ESTENSE                 | 2.197   | 11.647,54    | 2.657,85  | 14.305,39    |
| 2050541030 | 329142930539175902  | NORD | VENETO | VILLAFRANCA PADOVANA          | 10.479  | 55.555,09    | 2.516,03  | 58.071,12    |
| 2050541040 | 933142930540993801  | NORD | VENETO | VILLANOVA DI CAMPOSAMPIERO    | 6.136   | 32.530,40    | 4.309,23  | 36.839,63    |
| 2050541050 | 688442930478551502  | NORD | VENETO | VO'                           | 3.304   | 38.702,99    | 3.670,26  | 42.373,25    |
| 2050710010 | 146142930463763601  | NORD | VENETO | ADRIA                         | 19.347  | 102.569,36   | 5.745,04  | 108.314,40   |
| 2050710020 | 883042927979653202  | NORD | VENETO | ARIANO NEL POLESINE           | 4.202   | 22.277,17    | 6.323,01  | 28.600,18    |
| 2050710030 | 787742928252824701  | NORD | VENETO | ARQUÀ POLESINE                | 2.654   | 14.070,35    | 941,19    | 15.011,54    |
| 2050710040 | 746142930460295001  | NORD | VENETO | BADIA POLESINE                | 10.263  | 54.409,95    | 8.844,36  | 63.254,32    |
| 2050710050 | 384342930531682701  | NORD | VENETO | BAGNOLO DI PO                 | 1.204   | 6.383,08     | -         | 7.948,48     |
| 2050710060 | 168442927948912302  | NORD | VENETO | BERGANTINO                    | 2.526   | 13.391,75    | 1.831,24  | 15.222,99    |




|            |                     |      |        |                          |        |            |           |            |
|------------|---------------------|------|--------|--------------------------|--------|------------|-----------|------------|
| 2050710070 | 476442928043634301  | NORD | VENETO | BOSARO                   | 1.483  | 7.862,22   | 2.139,81  | 10.002,03  |
| 2050710080 | 482742930508292102  | NORD | VENETO | CALTO                    | 708    | 3.753,51   | 445,74    | 4.199,25   |
| 2050710090 | 435242930532869402  | NORD | VENETO | CANARO                   | 2.700  | 14.314,22  | 2.362,55  | 16.676,77  |
| 2050710100 | 884442928697249802  | NORD | VENETO | CANDA                    | 901    | 4.776,71   | 791,83    | 5.568,54   |
| 2050710110 | 857442930518866601  | NORD | VENETO | CASTELGUGLIELMO          | 1.539  | 8.159,11   | 2.191,19  | 10.350,30  |
| 2050710120 | 879842930460504202  | NORD | VENETO | CASTELMASSA              | 4.079  | 21.625,08  | 894,90    | 22.519,98  |
| 2050710130 | 442342928210699901  | NORD | VENETO | CASTELNOVO BARIANO       | 2.689  | 14.255,91  | 1.559,84  | 15.815,74  |
| 2050710140 | 383642930531412502  | NORD | VENETO | CENESELLI                | 1.612  | 8.546,12   | 1.456,34  | 10.002,46  |
| 2050710150 | 365742929197782602  | NORD | VENETO | CEREGNANO                | 3.533  | 18.730,43  | 3.436,44  | 22.166,87  |
| 2050710170 | 124542930520334001  | NORD | VENETO | CORBOLA                  | 2.341  | 12.410,96  | 4.030,99  | 16.441,95  |
| 2050710180 | 599242930523902202  | NORD | VENETO | COSTA DI ROVIGO          | 2.496  | 13.232,70  | 2.376,89  | 15.609,59  |
| 2050710190 | 782142930509565602  | NORD | VENETO | CRESPINO                 | 1.783  | 9.452,69   | 2.691,58  | 12.144,27  |
| 2050710210 | 405742930435843402  | NORD | VENETO | FICAROLO                 | 2.356  | 12.490,48  | 1.341,49  | 13.831,97  |
| 2050710220 | 614142930545162802  | NORD | VENETO | FIESSO UMBERTIANO        | 3.961  | 20.999,50  | 1.901,61  | 22.901,10  |
| 2050710230 | 399642930527611501  | NORD | VENETO | FRASSINELLE POLESINE     | 1.418  | 7.517,62   | 1.189,52  | 8.707,14   |
| 2050710240 | 961442930518773602  | NORD | VENETO | FRATTA POLESINE          | 2.579  | 13.672,73  | 690,46    | 14.363,20  |
| 2050710250 | 888842930523174002  | NORD | VENETO | GAIBA                    | 992    | 5.259,15   | 552,94    | 5.812,10   |
| 2050710260 | 634142930378995901  | NORD | VENETO | GAVELLO                  | 1.515  | 8.031,87   | 2.217,68  | 10.249,55  |
| 2050710270 | 496542930515960801  | NORD | VENETO | GIACCIANO CON BARUCHELLA | 2.093  | 11.096,17  | 2.641,24  | 13.737,42  |
| 2050710280 | 456342930544849801  | NORD | VENETO | GUARDA VENETA            | 1.125  | 5.964,26   | 1.432,81  | 7.397,07   |
| 2050710290 | 311642930475115902  | NORD | VENETO | LENDINARA                | 11.634 | 61.678,40  | 10.629,28 | 72.307,68  |
| 2050710300 | 594542930541697702  | NORD | VENETO | LOREO                    | 3.458  | 18.332,81  | 6.065,01  | 24.397,82  |
| 2050710310 | 641142930477278001  | NORD | VENETO | LUSIA                    | 3.437  | 18.221,48  | 5.241,59  | 23.463,07  |
| 2050710320 | 952742930519006401  | NORD | VENETO | MELARA                   | 1.741  | 9.230,02   | -         | 9.230,02   |
| 2050710330 | 602442930476369502  | NORD | VENETO | OCCHIOBELLO              | 12.001 | 63.624,07  | -         | 63.624,07  |
| 2050710340 | 559642930456132201  | NORD | VENETO | PAPOZZE                  | 1.433  | 7.597,14   | 2.133,54  | 9.730,68   |
| 2050710350 | 764842930458088902  | NORD | VENETO | PETTORAZZA GRIMANI       | 1.540  | 8.164,41   | 1.784,92  | 9.949,33   |
| 2050710360 | 586242930528427301  | NORD | VENETO | PINCARA                  | 1.146  | 6.075,59   | 1.643,96  | 7.719,56   |
| 2050710370 | 754542930450506301  | NORD | VENETO | POLESELLA                | 3.892  | 20.633,69  | 1.479,16  | 22.112,85  |
| 2050710380 | 213742930448749601  | NORD | VENETO | PONTECCHIO POLESINE      | 2.215  | 11.742,96  | 879,08    | 12.622,05  |
| 2050710390 | 719642930457602102  | NORD | VENETO | PORTO TOLLE              | 9.546  | 50.608,73  | 20.595,65 | 71.204,38  |
| 2050710391 | 604542930549186401  | NORD | VENETO | PORTO VIRO               | 14.217 | 75.372,34  | 21.720,73 | 97.093,07  |
| 2050710400 | 186442930549950901  | NORD | VENETO | ROSOLINA                 | 6.383  | 33.839,88  | 6.234,26  | 40.074,15  |
| 2050710410 | 554942930477615202  | NORD | VENETO | ROVIGO                   | 51.104 | 270.931,13 | -         | 270.931,13 |
| 2050710420 | 139342930529079402  | NORD | VENETO | SALARA                   | 1.117  | 5.921,85   | 605,59    | 6.527,44   |
| 2050710430 | 527342930456726202  | NORD | VENETO | SAN BELLINO              | 1.082  | 5.736,29   | 1.222,52  | 6.958,81   |
| 2050710440 | 936542930457068901  | NORD | VENETO | SAN MARTINO DI VENEZZE   | 3.871  | 20.522,35  | 3.559,18  | 24.081,53  |
| 2050710450 | 113042930459198201  | NORD | VENETO | STIENTA                  | 3.191  | 16.917,29  | 1.752,57  | 18.669,86  |
| 2050710460 | 996942930456686002  | NORD | VENETO | TAGLIO DI PO             | 8.195  | 43.446,32  | 14.354,87 | 57.801,18  |
| 2050710470 | 466642930525797101  | NORD | VENETO | TRECENTA                 | 2.643  | 14.012,03  | 2.223,10  | 16.235,14  |
| 2050710480 | 596542930458563002  | NORD | VENETO | VILLADOSE                | 4.932  | 26.147,31  | 4.129,90  | 30.277,22  |
| 2050710490 | 195142930540612502  | NORD | VENETO | VILLAMARZANA             | 1.168  | 6.192,23   | 459,62    | 6.651,85   |
| 2050710500 | 979642930535500002  | NORD | VENETO | VILLANOVA DEL GHEBBO     | 1.983  | 10.513,00  | 2.004,78  | 12.517,78  |
| 2050710510 | 196042930540599302  | NORD | VENETO | VILLANOVA MARCHESANA     | 909    | 4.819,12   | 2.639,82  | 7.458,94   |
| 2050840010 | 491842930510073702  | NORD | VENETO | ALTIVOLE                 | 6.975  | 36.978,41  | 2.564,82  | 39.543,23  |
| 2050840020 | 134642930516950001  | NORD | VENETO | ARCADE                   | 4.532  | 24.026,69  | 3.282,95  | 27.309,64  |
| 2050840030 | 871542929309376301  | NORD | VENETO | ASOLO                    | 9.108  | 48.286,65  | -         | 48.286,65  |
| 2050840040 | 768842930516754702  | NORD | VENETO | BORSO DEL GRAPPA         | 5.951  | 31.549,61  | 4.258,42  | 35.808,03  |
| 2050840050 | 958542928258080802  | NORD | VENETO | BREDA DI PIAVE           | 7.808  | 41.394,61  | 5.209,54  | 46.604,15  |
| 2050840060 | 648642930531693201  | NORD | VENETO | CAERANO DI SAN MARCO     | 7.952  | 42.158,04  | 3.549,36  | 45.707,40  |
| 2050840070 | 801242930508147801  | NORD | VENETO | CAPPELLA MAGGIORE        | 4.749  | 25.177,13  | -         | 25.177,13  |
| 2050840080 | 858742929303831001  | NORD | VENETO | CARBONERA                | 11.256 | 59.674,41  | -         | 59.674,41  |
| 2050840090 | 216142930533879302  | NORD | VENETO | CASALE SUL SILE          | 13.080 | 69.344,46  | -         | 69.344,46  |
| 2050840100 | 387142930545653001  | NORD | VENETO | CASIER                   | 11.301 | 59.912,98  | -         | 59.912,98  |
| 2050840110 | 672442930530787602  | NORD | VENETO | CASTELCUCCO              | 2.288  | 12.129,98  | 947,37    | 13.077,35  |
| 2050840120 | 696042930517018501  | NORD | VENETO | CASTELFRANCO VENETO      | 33.507 | 177.639,51 | -         | 177.639,51 |
| 2050840130 | 918642929197993601  | NORD | VENETO | CASTELLO DI GODEGO       | 7.198  | 38.160,66  | 3.233,46  | 41.394,12  |
| 2050840140 | 293342930508994302  | NORD | VENETO | CAVASO DEL TOMBA         | 2.885  | 15.295,01  | 1.893,77  | 17.188,78  |
| 2050840150 | 775542930509392802  | NORD | VENETO | CESSALTO                 | 3.861  | 20.469,34  | 5.743,64  | 26.212,98  |
| 2050840160 | 374442930520343301  | NORD | VENETO | CHIARANO                 | 3.700  | 19.615,79  | 5.622,93  | 25.238,71  |
| 2050840170 | 997542930465068602  | NORD | VENETO | CIMADOMOLO               | 3.409  | 18.073,03  | 3.768,89  | 21.841,92  |
| 2050840180 | 405342930516793902  | NORD | VENETO | CISON DI VALMARINO       | 2.632  | 13.953,72  | 3.996,49  | 17.950,21  |
| 2050840190 | 809242930518498701  | NORD | VENETO | CODOGNÈ                  | 5.327  | 28.241,43  | 2.858,58  | 31.100,01  |
| 2050840200 | 7784429293331751501 | NORD | VENETO | COLLE UMBERTO            | 5.071  | 26.894,23  | -         | 26.894,23  |
| 2050840210 | 979742930142546301  | NORD | VENETO | CONEGLIANO               | 35.231 | 186.779,40 | -         | 186.779,40 |
| 2050840220 | 806942930541666101  | NORD | VENETO | CORIGNANO                | 6.959  | 36.893,58  | 816,38    | 37.709,96  |
| 2050840230 | 991542930518643601  | NORD | VENETO | CORNUDA                  | 6.285  | 33.320,33  | 1.592,95  | 34.913,28  |
| 2050840250 | 145242930530017602  | NORD | VENETO | CROCCETA DEL MONTELLO    | 6.098  | 32.328,94  | 2.850,79  | 35.179,73  |
| 2050840260 | 613142930522255301  | NORD | VENETO | FARRA DI SOLIGO          | 8.704  | 46.144,81  | 10.536,30 | 56.681,12  |
| 2050840270 | 898642928878430201  | NORD | VENETO | FOLLINA                  | 3.784  | 20.061,12  | 4.147,51  | 24.208,63  |
| 2050840280 | 715042930457003501  | NORD | VENETO | FONTANELLE               | 5.739  | 30.425,68  | 3.905,91  | 34.331,59  |
| 2050840290 | 603242929528873402  | NORD | VENETO | FORTE                    | 5.882  | 31.183,80  | 10.363,53 | 41.547,33  |
| 2050840300 | 692542930464877602  | NORD | VENETO | FREGONA                  | 2.919  | 15.475,27  | -         | 15.475,27  |
| 2050840310 | 569242930520724301  | NORD | VENETO | GAIARINE                 | 6.041  | 32.026,75  | 2.777,66  | 34.804,41  |
| 2050840311 | 548642929800443002  | NORD | VENETO | GIAVERA DEL MONTELLO     | 5.237  | 27.764,29  | 3.830,74  | 31.595,03  |
| 2050840320 | 231942930516452801  | NORD | VENETO | GODEGA DI SANT'URBANO    | 6.046  | 32.053,26  | 1.168,63  | 33.221,88  |
| 2050840330 | 977542930452687101  | NORD | VENETO | GORGÓ AL MONTICANO       | 4.115  | 21.815,94  | 3.644,66  | 25.460,59  |
| 2050840340 | 534342929528923002  | NORD | VENETO | ISTRANA                  | 9.180  | 48.668,36  | 6.762,07  | 55.430,43  |
| 2050840350 | 184542930473060602  | NORD | VENETO | LORIA                    | 9.363  | 49.638,54  | 13.026,35 | 62.664,90  |
| 2050840360 | 703542930447435902  | NORD | VENETO | MANSUÈ                   | 5.064  | 26.847,12  | 905,63    | 27.752,75  |
| 2050840370 | 456842930477211101  | NORD | VENETO | MARENO DI PIAVE          | 9.638  | 51.096,47  | 287,26    | 51.383,74  |
| 2050840380 | 968242930522030001  | NORD | VENETO | MASER                    | 5.118  | 27.133,40  | -         | 27.133,40  |
| 2050840390 | 293642930164668102  | NORD | VENETO | MASERADA SUL PIAVE       | 9.356  | 49.601,43  | 1.340,27  | 50.941,71  |
| 2050840400 | 865242930471612302  | NORD | VENETO | MEDUNA DI LIVENZA        | 2.964  | 15.713,84  | 3.256,56  | 18.970,39  |
| 2050840410 | 996842930454022601  | NORD | VENETO | MIANE                    | 3.252  | 17.240,69  | 3.981,83  | 21.222,51  |
| 2050840420 | 713542930543641801  | NORD | VENETO | MOGLIANO VENETO          | 27.768 | 147.213,83 | -         | 147.213,83 |
| 2050840430 | 581142929514065002  | NORD | VENETO | MONASTIER DI TREVISO     | 4.384  | 23.242,06  | 716,86    | 23.958,91  |
| 2050840440 | 239942930541439502  | NORD | VENETO | MONFUMO                  | 1.324  | 7.019,27   | 391,19    | 7.410,46   |
| 2050840450 | 227542930142494701  | NORD | VENETO | MONTEBELLUNA             | 31.380 | 166.363,08 | -         | 166.363,08 |
| 2050840460 | 524542929644301002  | NORD | VENETO | MORGANO                  | 4.461  | 23.650,28  | 3.130,23  | 26.780,50  |
| 2050840470 | 779842930528013401  | NORD | VENETO | MORIAGO DELLA BATTAGLIA  | 2.836  | 15.035,24  | 6.145,60  | 21.180,84  |
| 2050840480 | 847042930473780002  | NORD | VENETO | MOTTA DI LIVENZA         | 10.775 | 57.124,35  | 4.710,79  | 61.835,15  |
| 2050840490 | 691142930454716601  | NORD | VENETO | NERVESA DELLA BATTAGLIA  | 6.616  | 35.075,15  | 5.432,21  | 40.507,36  |
| 2050840500 | 553442930457344001  | NORD | VENETO | ODERZO                   | 20.659 | 109.525,01 | -         | 109.525,01 |
| 2050840510 | 202142930527320702  | NORD | VENETO | ORMELLE                  | 4.525  | 23.989,58  | 4.471,52  | 28.461,10  |
| 2050840520 | 765342930451224102  | NORD | VENETO | ORSAGO                   | 3.861  | 20.469,34  | 2.018,06  | 22.487,39  |
| 2050840540 | 506842930476150901  | NORD | VENETO | PAESE                    | 22.068 | 116.994,92 | 6.045,29  | 123.040,21 |
| 2050840550 | 886442930526393201  | NORD | VENETO | PEDEROBBA                | 7.353  | 38.982,40  | 3.810,22  | 42.792,62  |
| 2050840555 | 114355015368532901  | NORD | VENETO | PIEVE DEL GRAPPA         | 6.746  | 35.764,35  | 8.710,51  | 44.474,86  |
| 2050840560 | 893742930463306101  | NORD | VENETO | PIEVE DI SOLIGO          | 12.047 | 63.867,94  | 13.898,10 | 77.766,04  |




|            |                     |      |        |                            |         |              |           |              |
|------------|---------------------|------|--------|----------------------------|---------|--------------|-----------|--------------|
| 2050840570 | 518142930464255502  | NORD | VENETO | PONTE DI PIAVE             | 8.341   | 44.220,35    | 5.204,21  | 49.424,55    |
| 2050840580 | 5035429305454768701 | NORD | VENETO | PONZANO VENETO             | 12.882  | 68.294,75    | -         | 68.294,75    |
| 2050840590 | 1232429309642362602 | NORD | VENETO | PORTOBUFFOLÈ               | 761     | 4.034,49     | -         | 4.034,49     |
| 2050840600 | 565842930455500602  | NORD | VENETO | POSSAGNO                   | 2.224   | 11.790,68    | 3.125,14  | 14.915,82    |
| 2050840610 | 855842930526750501  | NORD | VENETO | POVEGLIANO                 | 5.230   | 27.727,18    | 2.234,74  | 29.961,92    |
| 2050840620 | 476242930528458102  | NORD | VENETO | PREGANZIOL                 | 16.891  | 89.548,72    | -         | 89.548,72    |
| 2050840630 | 366842930547187501  | NORD | VENETO | QUINTO DI TREVISO          | 9.957   | 52.787,67    | 6.746,66  | 59.534,34    |
| 2050840640 | 819742930475517901  | NORD | VENETO | REFRONTOLO                 | 1.702   | 9.023,26     | 565,80    | 9.589,06     |
| 2050840650 | 111142930549694901  | NORD | VENETO | RESANA                     | 9.522   | 50.481,49    | 5.283,85  | 55.765,35    |
| 2050840660 | 833742930539239902  | NORD | VENETO | REVINE LAGO                | 2.150   | 11.398,36    | 1.428,90  | 12.827,26    |
| 2050840670 | 925142930525855502  | NORD | VENETO | RIESE PIO X                | 11.000  | 58.317,20    | 8.750,08  | 67.067,29    |
| 2050840680 | 349842930537161802  | NORD | VENETO | RONCADE                    | 14.568  | 77.233,19    | 719,21    | 77.952,40    |
| 2050840690 | 573842930453679001  | NORD | VENETO | SALGAREDA                  | 6.734   | 35.700,73    | 5.861,37  | 41.562,11    |
| 2050840700 | 265142930474007702  | NORD | VENETO | SAN BIAGIO DI CALLALTA     | 13.046  | 69.164,20    | 7.399,66  | 76.563,87    |
| 2050840710 | 885142930477436202  | NORD | VENETO | SAN FIOR                   | 6.975   | 36.978,41    | -         | 36.978,41    |
| 2050840720 | 751842930476377802  | NORD | VENETO | SAN PIETRO DI FELETTO      | 5.219   | 27.688,86    | -         | 27.688,86    |
| 2050840730 | 741142930450133202  | NORD | VENETO | SAN POLO DI PIAVE          | 4.970   | 26.348,77    | 5.338,00  | 31.686,77    |
| 2050840740 | 594642930449328501  | NORD | VENETO | SANTA LUCIA DI PIAVE       | 9.167   | 48.399,44    | 576,10    | 49.175,54    |
| 2050840750 | 713342930479106802  | NORD | VENETO | SAN VENDEMIANO             | 9.961   | 52.808,88    | -         | 52.808,88    |
| 2050840760 | 254642930549295101  | NORD | VENETO | SAN ZENONE DEGLI EZZELINI  | 7.392   | 39.189,16    | 11.879,93 | 51.069,10    |
| 2050840770 | 934142930530981902  | NORD | VENETO | SARMEDE                    | 3.059   | 16.217,48    | 1.576,42  | 17.793,91    |
| 2050840780 | 634242930480300802  | NORD | VENETO | SEGUSINO                   | 1.877   | 9.951,04     | -         | 9.951,04     |
| 2050840790 | 142542930528712602  | NORD | VENETO | SERNAGLIA DELLA BATTAGLIA  | 6.191   | 32.821,98    | 6.526,44  | 39.348,42    |
| 2050840800 | 2380429309765913402 | NORD | VENETO | SILEA                      | 10.254  | 54.362,24    | -         | 54.362,24    |
| 2050840810 | 767742930527127401  | NORD | VENETO | SPRESIANO                  | 12.223  | 64.801,02    | 6.260,60  | 71.061,62    |
| 2050840820 | 885942930460737202  | NORD | VENETO | SUSEGANA                   | 11.780  | 62.452,42    | 3.212,83  | 65.665,26    |
| 2050840830 | 769742929839403502  | NORD | VENETO | TARZO                      | 4.336   | 22.987,58    | 3.842,46  | 26.830,04    |
| 2050840840 | 552642930476017702  | NORD | VENETO | TREVIGNANO                 | 10.816  | 57.341,72    | 10.622,64 | 67.964,36    |
| 2050840850 | 227142930477466802  | NORD | VENETO | TREVISO                    | 84.999  | 450.627,64   | -         | 450.627,64   |
| 2050840860 | 705842930539803201  | NORD | VENETO | VALDOBBIADENE              | 10.271  | 54.452,36    | 6.166,28  | 60.618,64    |
| 2050840870 | 733642930466511702  | NORD | VENETO | VAZZOLA                    | 6.965   | 36.925,39    | 5.670,33  | 42.595,73    |
| 2050840880 | 923742930532311502  | NORD | VENETO | VEDELAGO                   | 16.803  | 89.082,18    | 18.002,23 | 107.084,41   |
| 2050840890 | 247542930455305002  | NORD | VENETO | VIDOR                      | 3.694   | 19.583,98    | 4.801,40  | 24.385,38    |
| 2050840900 | 819142930541095801  | NORD | VENETO | VILLORBA                   | 17.899  | 94.892,70    | -         | 94.892,70    |
| 2050840910 | 937042930527302401  | NORD | VENETO | VITTORIO VENETO            | 28.148  | 149.228,43   | -         | 149.228,43   |
| 2050840920 | 692142930465080401  | NORD | VENETO | VOLPAGO DEL MONTELO        | 10.194  | 54.044,14    | 7.220,21  | 61.264,36    |
| 2050840930 | 965442930466459402  | NORD | VENETO | ZENSON DI PIAVE            | 1.811   | 9.601,13     | 1.458,87  | 11.060,00    |
| 2050840940 | 563442930478766302  | NORD | VENETO | ZERO BRANCO                | 11.426  | 60.575,67    | 8.069,21  | 68.644,88    |
| 2050870010 | 584042930515521701  | NORD | VENETO | ANNONE VENETO              | 3.849   | 20.405,72    | 5.770,62  | 26.176,34    |
| 2050870020 | 563342930517166701  | NORD | VENETO | CAMPAGNA LUPIA             | 7.254   | 38.457,55    | 6.639,77  | 45.097,32    |
| 2050870030 | 352142930462425302  | NORD | VENETO | CAMPOLONGO MAGGIORE        | 10.680  | 56.620,70    | 11.723,23 | 68.343,94    |
| 2050870040 | 253542930460951801  | NORD | VENETO | CAMPONOGARA                | 13.145  | 69.689,06    | 7.703,67  | 77.392,73    |
| 2050870050 | 428342930530081502  | NORD | VENETO | CAORLE                     | 11.523  | 61.089,92    | 14.123,54 | 75.213,46    |
| 2050870060 | 532042930548155202  | NORD | VENETO | CAVALLINO-TREPORTI         | 13.526  | 71.708,96    | 9.756,12  | 81.465,07    |
| 2050870070 | 707342928043758401  | NORD | VENETO | CAVARZERE                  | 13.637  | 72.297,43    | 18.395,73 | 90.693,16    |
| 2050870080 | 209742930516270101  | NORD | VENETO | CEGGIA                     | 6.110   | 32.392,56    | 1.830,05  | 34.222,61    |
| 2050870090 | 901442928087989501  | NORD | VENETO | CHIOGGIA                   | 49.259  | 261.149,74   | 74.971,87 | 336.121,61   |
| 2050870100 | 761442930509005001  | NORD | VENETO | CINTO CAOMAGGIORE          | 3.232   | 17.134,66    | 1.657,40  | 18.792,06    |
| 2050870110 | 975842928932504301  | NORD | VENETO | CONA                       | 3.006   | 15.936,50    | 4.270,93  | 20.207,43    |
| 2050870120 | 928242928932525602  | NORD | VENETO | CONCORDIA SAGITTARIA       | 10.383  | 55.046,14    | 5.055,51  | 60.101,65    |
| 2050870130 | 516442930516671402  | NORD | VENETO | DOLO                       | 15.104  | 80.074,82    | -         | 80.074,82    |
| 2050870140 | 514442930477650702  | NORD | VENETO | ERACLEA                    | 12.206  | 64.710,89    | 15.977,37 | 80.688,26    |
| 2050870150 | 474142930476280601  | NORD | VENETO | FIESSO D'ARTICO            | 8.437   | 44.729,30    | -         | 44.729,30    |
| 2050870160 | 15634293052775202   | NORD | VENETO | FOSSALTA DI PIAVE          | 4.166   | 22.086,32    | 1.893,17  | 23.979,49    |
| 2050870170 | 243042930316903701  | NORD | VENETO | FOSSALTA DI PORTOGRUARO    | 6.143   | 32.567,51    | -         | 32.567,51    |
| 2050870180 | 174542930452423502  | NORD | VENETO | FOSSO                      | 7.034   | 37.291,20    | 2.352,16  | 39.643,36    |
| 2050870190 | 553442930447528101  | NORD | VENETO | GRUARO                     | 2.765   | 14.658,82    | -         | 14.658,82    |
| 2050870200 | 979442930462990301  | NORD | VENETO | JESOLO                     | 26.563  | 140.825,45   | 7.571,38  | 148.396,83   |
| 2050870210 | 236342930546254302  | NORD | VENETO | MARCON                     | 17.513  | 92.846,29    | -         | 92.846,29    |
| 2050870220 | 768142928607058202  | NORD | VENETO | MARTELLAGO                 | 21.559  | 114.296,42   | -         | 114.296,42   |
| 2050870230 | 528842930448825702  | NORD | VENETO | MEOLO                      | 6.353   | 33.680,84    | 4.199,70  | 37.880,54    |
| 2050870240 | 232542930522580802  | NORD | VENETO | MIRA                       | 38.421  | 203.691,39   | 2.000,17  | 205.691,57   |
| 2050870250 | 249242930518300002  | NORD | VENETO | MIRANO                     | 27.350  | 144.997,78   | -         | 144.997,78   |
| 2050870260 | 553042930522335502  | NORD | VENETO | MUSILE DI PIAVE            | 11.505  | 60.994,49    | 8.775,33  | 69.769,82    |
| 2050870270 | 387642930454143201  | NORD | VENETO | NOALE                      | 16.101  | 85.360,48    | -         | 85.360,48    |
| 2050870280 | 141142929230384801  | NORD | VENETO | NOVENTA DI PIAVE           | 6.970   | 36.951,90    | 1.831,29  | 38.783,19    |
| 2050870290 | 719142930528578601  | NORD | VENETO | PIANIGA                    | 12.369  | 65.575,05    | -         | 65.575,05    |
| 2050870300 | 693642930549537501  | NORD | VENETO | PORTOGRUARO                | 24.909  | 132.056,66   | -         | 132.056,66   |
| 2050870310 | 177042930546702502  | NORD | VENETO | PRAMAGGIORE                | 4.664   | 24.726,49    | 7.419,98  | 32.146,48    |
| 2050870320 | 397842930529378901  | NORD | VENETO | QUARTO D'ALTINO            | 8.164   | 43.281,97    | 1.544,28  | 44.826,25    |
| 2050870330 | 703242930527544401  | NORD | VENETO | SALZANO                    | 13.000  | 68.920,33    | -         | 68.920,33    |
| 2050870340 | 545842930462759002  | NORD | VENETO | SAN DONÀ DI PIAVE          | 41.843  | 221.833,35   | -         | 221.833,35   |
| 2050870350 | 163342930450908301  | NORD | VENETO | SAN MICHELE AL TAGLIAMENTO | 11.863  | 62.892,45    | 5.088,88  | 67.981,33    |
| 2050870360 | 212342930448223102  | NORD | VENETO | SANTA MARIA DI SALA        | 17.597  | 93.291,62    | 7.753,95  | 101.045,57   |
| 2050870370 | 962642930469208602  | NORD | VENETO | SAN STINO DI LIVENZA       | 12.928  | 68.538,62    | 11.483,30 | 80.021,92    |
| 2050870380 | 449042930480604502  | NORD | VENETO | SCORZÈ                     | 18.961  | 100.522,96   | 1.289,89  | 101.812,84   |
| 2050870390 | 895542930447808001  | NORD | VENETO | SPINEA                     | 27.984  | 148.358,97   | -         | 148.358,97   |
| 2050870400 | 755842930447690702  | NORD | VENETO | STRA                       | 7.672   | 40.673,60    | -         | 40.673,60    |
| 2050870410 | 632142930529489601  | NORD | VENETO | TEGLIO VENETO              | 2.291   | 12.145,88    | 663,17    | 12.809,06    |
| 2050870420 | 625142930460858601  | NORD | VENETO | TORRE DI MOSTO             | 4.776   | 25.320,27    | 5.209,00  | 30.529,27    |
| 2050870430 | 297442930464887802  | NORD | VENETO | VENEZIA                    | 260.520 | 1.375.642,87 | -         | 1.375.642,87 |
| 2050890010 | 601142930532628902  | NORD | VENETO | VIGONOVO                   | 10.003  | 53.031,55    | 4.496,70  | 57.528,24    |
| 2050890020 | 709742930463751901  | NORD | VENETO | AFFI                       | 2.362   | 12.522,29    | 459,83    | 12.982,13    |
| 2050890030 | 568142930509898301  | NORD | VENETO | ALBAREDO D'ADIGE           | 5.263   | 27.902,13    | 6.732,62  | 34.634,75    |
| 2050890040 | 184442930534496402  | NORD | VENETO | ANGIARI                    | 2.265   | 12.008,04    | -         | 12.008,04    |
| 2050890050 | 159142930465136102  | NORD | VENETO | ARCOLE                     | 6.345   | 33.638,42    | 7.152,97  | 40.791,39    |
| 2050890060 | 977442930530523401  | NORD | VENETO | BADIA CALAVENA             | 2.638   | 13.985,53    | 3.407,82  | 17.393,34    |
| 2050890070 | 1746429292938530302 | NORD | VENETO | BARDOLINO                  | 7.178   | 38.054,63    | -         | 38.054,63    |
| 2050890080 | 854742930534326101  | NORD | VENETO | BELFIORE                   | 3.189   | 16.906,69    | 3.817,49  | 20.724,18    |
| 2050890090 | 119242930463926601  | NORD | VENETO | BEVILACQUA                 | 1.692   | 8.970,25     | 1.877,68  | 10.847,93    |
| 2050890100 | 185242930508862201  | NORD | VENETO | BONAVIGO                   | 2.009   | 10.650,84    | 3.181,68  | 13.832,52    |
| 2050890110 | 208442930509150801  | NORD | VENETO | BOSCHI SANT'ANNA           | 1.391   | 7.374,48     | 2.047,55  | 9.422,02     |
| 2050890120 | 252842930515912101  | NORD | VENETO | BOSCO CHIESANUOVA          | 3.557   | 18.857,66    | 2.955,58  | 21.813,24    |
| 2050890130 | 916442930531058302  | NORD | VENETO | BOVOLONE                   | 16.058  | 85.132,52    | 24.485,02 | 109.617,54   |
| 2050890140 | 471142930508056702  | NORD | VENETO | BRENTINO BELLUNO           | 1.371   | 7.268,44     | 2.314,23  | 9.582,68     |
| 2050890150 | 708642930508236301  | NORD | VENETO | BRENZONE SUL GARDA         | 2.464   | 13.063,05    | 1.361,04  | 14.424,09    |
| 2050890160 | 508642930461811801  | NORD | VENETO | BUSSOLENGO                 | 20.331  | 107.786,10   | 8.307,13  | 116.093,23   |
| 2050890170 | 815442930516584202  | NORD | VENETO | BUTTAPIETRA                | 7.048   | 37.365,42    | 4.372,24  | 41.737,66    |
| 2050890180 | 704342930464054902  | NORD | VENETO | CALDIERO                   | 7.886   | 41.808,13    | 5.431,17  | 47.239,30    |
| 2050890190 | 349742930530005702  | NORD | VENETO | CAPRINO VERONESE           | 8.467   | 44.888,34    | 2.520,87  | 47.409,21    |



|            |                     |      |        |                              |         |              |           |              |
|------------|---------------------|------|--------|------------------------------|---------|--------------|-----------|--------------|
| 2050890190 | 628242930463571801  | NORD | VENETO | CASALEONE                    | 5.641   | 29.906,12    | 8.315,60  | 38.221,72    |
| 2050890200 | 819442928030479102  | NORD | VENETO | CASTAGNARO                   | 3.687   | 19.546,87    | 5.773,75  | 25.320,62    |
| 2050890210 | 407042930462689801  | NORD | VENETO | CASTEL D'AZZANO              | 11.910  | 63.141,63    | 204,71    | 63.346,34    |
| 2050890220 | 706742930509540002  | NORD | VENETO | CASTELNUOVO DEL GARDA        | 13.266  | 70.330,55    | 6.764,91  | 77.095,46    |
| 2050890230 | 566342930534237701  | NORD | VENETO | CAVAION VERONESE             | 6.021   | 31.920,72    | 701,31    | 32.622,03    |
| 2050890240 | 843242930476303802  | NORD | VENETO | CAZZANO DI TRAMIGNA          | 1.494   | 7.920,54     | 1.591,93  | 9.512,46     |
| 2050890250 | 603042930517800901  | NORD | VENETO | CEREA                        | 16.602  | 88.016,57    | 16.902,83 | 104.919,40   |
| 2050890260 | 366342929230173202  | NORD | VENETO | CERRO VERONESE               | 2.485   | 13.174,39    | 2.699,22  | 15.873,61    |
| 2050890270 | 733342930510619002  | NORD | VENETO | COLOGNA VENETA               | 8.514   | 45.137,52    | 7.768,89  | 52.906,41    |
| 2050890280 | 265842929476646701  | NORD | VENETO | COLOGNOLA AI COLLI           | 8.808   | 46.696,18    | 2.517,52  | 49.213,70    |
| 2050890290 | 653642930462867801  | NORD | VENETO | CONCAMARISE                  | 1.086   | 5.757,50     | 1.951,77  | 7.709,27     |
| 2050890300 | 748942928979759201  | NORD | VENETO | COSTERMANO SUL GARDA         | 3.793   | 20.108,83    | -         | 20.108,83    |
| 2050890310 | 687042930454546001  | NORD | VENETO | DOLCÈ                        | 2.609   | 13.831,78    | 2.353,71  | 16.185,49    |
| 2050890320 | 344542930518632701  | NORD | VENETO | ERBÈ                         | 1.920   | 10.179,00    | 2.936,12  | 13.115,13    |
| 2050890330 | 588042929417233502  | NORD | VENETO | ERBEZZO                      | 757     | 4.013,28     | 1.595,75  | 5.609,03     |
| 2050890340 | 299642930472921601  | NORD | VENETO | FERRARA DI MONTE BALDO       | 275     | 1.457,93     | -         | 1.457,93     |
| 2050890350 | 898742930527914001  | NORD | VENETO | FUMANE                       | 4.142   | 21.959,08    | 776,92    | 22.735,99    |
| 2050890360 | 777842930472830402  | NORD | VENETO | GARDA                        | 4.116   | 21.821,24    | -         | 21.821,24    |
| 2050890370 | 677742930519472901  | NORD | VENETO | GAZZO VERONESE               | 5.314   | 28.172,51    | 5.386,06  | 33.558,57    |
| 2050890380 | 314542930452521402  | NORD | VENETO | GREZZANA                     | 10.932  | 57.956,70    | 9.194,57  | 67.151,27    |
| 2050890390 | 243342930517752501  | NORD | VENETO | ILLASI                       | 5.238   | 27.769,59    | 3.082,15  | 30.851,74    |
| 2050890400 | 736342930518400701  | NORD | VENETO | ISOLA DELLA SCALA            | 11.549  | 61.227,76    | 4.523,65  | 65.751,41    |
| 2050890410 | 842742930518445901  | NORD | VENETO | ISOLA RIZZA                  | 3.242   | 17.187,67    | 4.620,60  | 21.808,28    |
| 2050890420 | 707842930543553902  | NORD | VENETO | LAVAGNO                      | 8.495   | 45.036,79    | -         | 45.036,79    |
| 2050890430 | 435742930543774002  | NORD | VENETO | LAZISE                       | 7.042   | 37.333,61    | -         | 37.333,61    |
| 2050890440 | 976342930474245901  | NORD | VENETO | LEGNAGO                      | 25.380  | 134.553,70   | -         | 134.553,70   |
| 2050890450 | 266042930454985302  | NORD | VENETO | MALCESINE                    | 3.687   | 19.546,87    | -         | 19.546,87    |
| 2050890460 | 598642930477505101  | NORD | VENETO | MARANO DI VALPOLICELLA       | 3.178   | 16.848,37    | 1.350,92  | 18.199,29    |
| 2050890470 | 984742930461979802  | NORD | VENETO | MEZZANE DI SOTTO             | 2.509   | 13.301,62    | -         | 13.301,62    |
| 2050890480 | 188242930522584702  | NORD | VENETO | MINERBE                      | 4.617   | 24.477,32    | 3.513,32  | 27.990,64    |
| 2050890490 | 923342930520845202  | NORD | VENETO | MONTECCHIA DI CROSARA        | 4.308   | 22.839,14    | 7.633,16  | 30.472,30    |
| 2050890500 | 312042930543741001  | NORD | VENETO | MONTEFORTE D'ALPONE          | 8.988   | 47.650,46    | 14.411,94 | 62.062,40    |
| 2050890510 | 377642930450262401  | NORD | VENETO | MOZZECANE                    | 7.844   | 41.585,47    | 5.420,44  | 47.005,91    |
| 2050890520 | 368142930457605901  | NORD | VENETO | NEGRAR                       | 17.096  | 90.635,54    | -         | 90.635,54    |
| 2050890530 | 452242930543963002  | NORD | VENETO | NOGARÀ                       | 8.485   | 44.983,77    | 3.767,75  | 48.751,52    |
| 2050890540 | 867642930541363401  | NORD | VENETO | NOGAROLE ROCCA               | 3.716   | 19.700,61    | 4.364,41  | 24.065,02    |
| 2050890550 | 461242930532147401  | NORD | VENETO | OPPEANO                      | 10.097  | 53.529,89    | 13.583,52 | 67.113,41    |
| 2050890560 | 989242930473765001  | NORD | VENETO | PALÙ                         | 1.244   | 6.595,15     | 2.708,09  | 9.303,24     |
| 2050890570 | 653842929696743002  | NORD | VENETO | PASTRENAGO                   | 3.057   | 16.206,88    | -         | 16.206,88    |
| 2050890580 | 261142930526174002  | NORD | VENETO | PESCANTINA                   | 17.308  | 91.759,47    | 2.831,28  | 94.590,75    |
| 2050890590 | 457142930456139802  | NORD | VENETO | PESCHIERA DEL GARDA          | 10.705  | 56.753,24    | -         | 56.753,24    |
| 2050890600 | 497142930458518502  | NORD | VENETO | POVEGLIANO VERONESE          | 7.317   | 38.791,54    | 4.027,18  | 42.818,73    |
| 2050890610 | 242242930528340102  | NORD | VENETO | PRESSANA                     | 2.523   | 13.375,85    | 3.723,57  | 17.099,42    |
| 2050890620 | 201442930467818102  | NORD | VENETO | RIVOLI VERONESE              | 2.196   | 11.642,23    | 2.163,58  | 13.805,81    |
| 2050890630 | 393242930467765502  | NORD | VENETO | RONCÀ                        | 3.809   | 20.193,66    | 5.458,78  | 25.652,44    |
| 2050890640 | 183042930530573402  | NORD | VENETO | RONCO ALL'ADIGE              | 6.019   | 31.910,11    | 8.895,39  | 40.805,51    |
| 2050890650 | 479542930544388701  | NORD | VENETO | ROVERCHIARA                  | 2.672   | 14.165,78    | 4.989,70  | 19.155,48    |
| 2050890660 | 949142930529305901  | NORD | VENETO | ROVEREDO DI GUÀ              | 1.601   | 8.487,80     | 2.902,36  | 11.390,17    |
| 2050890670 | 578542930477348802  | NORD | VENETO | ROVERÈ VERONESE              | 2.099   | 11.127,98    | 4.319,25  | 15.447,23    |
| 2050890680 | 677842930461361101  | NORD | VENETO | SALIZOLE                     | 3.792   | 20.103,53    | 6.447,55  | 26.551,08    |
| 2050890690 | 236242930474371601  | NORD | VENETO | SAN BONIFAZIO                | 21.402  | 113.464,07   | 18.493,02 | 131.957,10   |
| 2050890700 | 712542930531904702  | NORD | VENETO | SAN GIOVANNI ILARIONE        | 5.074   | 26.900,14    | 7.894,24  | 34.794,38    |
| 2050890710 | 967142930547103301  | NORD | VENETO | SAN GIOVANNI LUPATOTO        | 25.432  | 134.829,38   | -         | 134.829,38   |
| 2050890720 | 217342930452353601  | NORD | VENETO | SANGUINETTO                  | 4.097   | 21.720,51    | 5.595,72  | 27.316,23    |
| 2050890730 | 149242930528314001  | NORD | VENETO | SAN MARTINO BUON ALBERGO     | 15.634  | 82.884,65    | -         | 82.884,65    |
| 2050890740 | 868442930461389001  | NORD | VENETO | SAN MAURO DI SALINE          | 557     | 2.952,97     | 1.339,24  | 4.292,22     |
| 2050890750 | 856442930545553601  | NORD | VENETO | SAN PIETRO DI MORUBIO        | 2.975   | 15.772,15    | 4.099,56  | 19.871,71    |
| 2050890760 | 831242930531796201  | NORD | VENETO | SAN PIETRO IN CARIANO        | 12.936  | 68.581,03    | -         | 68.581,03    |
| 2050890770 | 557142930548186002  | NORD | VENETO | SANTAMBROGIO DI VALPOLICELLA | 11.876  | 62.961,37    | 1.038,31  | 63.999,68    |
| 2050890780 | 858342930463483402  | NORD | VENETO | SANT'ANNA D'ALFAEDO          | 2.533   | 13.428,86    | 4.668,30  | 18.097,16    |
| 2050890790 | 119942930529966301  | NORD | VENETO | SAN ZENO DI MONTAGNA         | 1.392   | 7.379,78     | 336,28    | 7.716,06     |
| 2050890800 | 3972429305358647501 | NORD | VENETO | SELVA DI PROGNO              | 890     | 4.718,39     | 1.885,70  | 6.604,09     |
| 2050890810 | 332742930527107102  | NORD | VENETO | SOAVE                        | 7.124   | 37.768,34    | -         | 37.768,34    |
| 2050890820 | 343142930525678801  | NORD | VENETO | SOMMACAMPAGNA                | 14.789  | 78.404,83    | 4.774,77  | 83.179,60    |
| 2050890830 | 558042930452454801  | NORD | VENETO | SONA                         | 17.776  | 94.240,60    | 1.336,77  | 95.577,38    |
| 2050890840 | 845942930457810901  | NORD | VENETO | SORGÀ                        | 3.029   | 16.058,44    | 2.498,70  | 18.557,13    |
| 2050890850 | 633142930479439902  | NORD | VENETO | TERRAZZO                     | 2.188   | 11.599,82    | 3.917,07  | 15.516,90    |
| 2050890860 | 116542930525090302  | NORD | VENETO | TORRI DEL BENACO             | 3.054   | 16.190,98    | -         | 16.190,98    |
| 2050890870 | 779942930525768601  | NORD | VENETO | TRENGAGO                     | 4.890   | 25.924,65    | 3.578,55  | 29.503,20    |
| 2050890880 | 805842930477843401  | NORD | VENETO | TREVENZUOLO                  | 2.780   | 14.738,35    | 4.233,41  | 18.971,75    |
| 2050890890 | 364242930539775901  | NORD | VENETO | VALEGGIO SUL MINCIO          | 15.564  | 82.513,54    | 9.295,87  | 91.809,41    |
| 2050890900 | 503542930548255301  | NORD | VENETO | VELO VERONESE                | 764     | 4.050,39     | 2.172,19  | 6.222,59     |
| 2050890910 | 355142930548645401  | NORD | VENETO | VERONA                       | 257.993 | 1.362.299,37 | -         | 1.362.299,37 |
| 2050890920 | 214042930461938401  | NORD | VENETO | VERONELLA                    | 5.120   | 27.144,01    | 7.624,57  | 34.768,58    |
| 2050890930 | 219142930540645401  | NORD | VENETO | VESTENANOVA                  | 2.547   | 13.503,08    | 4.728,76  | 18.231,85    |
| 2050890940 | 585342930525444502  | NORD | VENETO | VIGASIO                      | 10.247  | 54.325,13    | 3.186,38  | 57.511,51    |
| 2050890950 | 985142930453584501  | NORD | VENETO | VILLA BARTOLOMEA             | 5.838   | 30.950,53    | 4.325,86  | 35.276,40    |
| 2050890960 | 697942930532346202  | NORD | VENETO | VILLAFRANCA DI VERONA        | 33.367  | 178.897,29   | -         | 178.897,29   |
| 2050890970 | 137142930548214702  | NORD | VENETO | ZEVIO                        | 15.050  | 79.788,54    | 5.118,79  | 84.907,33    |
| 2050890980 | 409342930526145602  | NORD | VENETO | ZIMELLA                      | 4.880   | 25.871,63    | 9.386,50  | 35.258,14    |
| 2050900010 | 603742930532254401  | NORD | VENETO | AGUGLIARO                    | 1.408   | 7.464,60     | 630,53    | 8.095,13     |
| 2050900020 | 976042930510456402  | NORD | VENETO | ALBETTONE                    | 2.027   | 10.746,27    | 2.694,65  | 13.440,92    |
| 2050900030 | 524842930537059901  | NORD | VENETO | ALONTE                       | 1.614   | 8.556,72     | -         | 8.556,72     |
| 2050900040 | 872142928191352102  | NORD | VENETO | ALTAVILLA VICENTINA          | 12.021  | 63.730,10    | -         | 63.730,10    |
| 2050900050 | 179342928213854001  | NORD | VENETO | ALTISSIMO                    | 2.224   | 11.790,68    | 2.099,05  | 13.889,73    |
| 2050900060 | 445242928258168502  | NORD | VENETO | ARCUGNANO                    | 7.848   | 41.606,67    | -         | 41.606,67    |
| 2050900070 | 769342930515814002  | NORD | VENETO | ARSIERO                      | 3.113   | 16.503,77    | 757,24    | 17.261,01    |
| 2050900080 | 278642930515756102  | NORD | VENETO | ARZIGNANO                    | 25.569  | 135.555,69   | -         | 135.555,69   |
| 2050900090 | 782642930460611001  | NORD | VENETO | ASIANO                       | 6.453   | 34.210,99    | 3.622,00  | 37.832,99    |
| 2050900100 | 741242930464967602  | NORD | VENETO | ASIGLIANO VENETO             | 863     | 4.575,25     | 719,17    | 5.294,42     |
| 2050900110 | 426551990112501601  | NORD | VENETO | BARBARANO MOSSANO            | 6.425   | 34.062,55    | 5.582,97  | 39.645,52    |
| 2050900120 | 621342930460442702  | NORD | VENETO | BASSANO DEL GRAPPA           | 43.412  | 230.151,50   | -         | 230.151,50   |
| 2050900130 | 661342930531787402  | NORD | VENETO | BOLZANO VICENTINO            | 6.472   | 34.311,72    | -         | 34.311,72    |
| 2050900140 | 282442930508133501  | NORD | VENETO | BREGANZE                     | 8.610   | 45.646,47    | -         | 45.646,47    |
| 2050900150 | 754342930508346001  | NORD | VENETO | BRENDOLA                     | 6.643   | 35.218,29    | -         | 35.218,29    |
| 2050900160 | 888742930515417702  | NORD | VENETO | BRESSANVIDO                  | 3.172   | 16.816,56    | 2.009,04  | 18.825,60    |
| 2050900170 | 915642927968928601  | NORD | VENETO | BROGLIANO                    | 3.982   | 21.110,83    | -         | 21.110,83    |
| 2050900180 | 401442930533792802  | NORD | VENETO | CALDOGNO                     | 11.270  | 59.748,63    | -         | 59.748,63    |
| 2050900190 | 816242928108698401  | NORD | VENETO | CALTRANO                     | 2.509   | 13.301,62    | 18,47     | 13.320,09    |
| 2050900200 | 985442927963764302  | NORD | VENETO | CALVENE                      | 1.314   | 6.966,26     | 934,36    | 7.900,62     |



|                      |                     |      |                |                         |                  |                      |                     |                      |
|----------------------|---------------------|------|----------------|-------------------------|------------------|----------------------|---------------------|----------------------|
| 2050900210           | 226242930530711402  | NORD | VENETO         | CAMISANO VICENTINO      | 11.171           | 59.223,77            | 6.776,58            | 66.000,35            |
| 2050900220           | 306542930533804102  | NORD | VENETO         | CAMPIGLIA DEI BERICI    | 1.685            | 8.933,14             | 1.292,02            | 10.225,15            |
| 2050900240           | 116442929000220902  | NORD | VENETO         | CARRÈ                   | 3.610            | 19.138,65            | -                   | 19.138,65            |
| 2050900250           | 269142930517279701  | NORD | VENETO         | CARTIGLIANO             | 3.788            | 20.082,32            | 3.272,80            | 23.355,12            |
| 2050900260           | 513542930532871401  | NORD | VENETO         | CASSOLA                 | 14.836           | 78.654,00            | 3.573,90            | 82.227,90            |
| 2050900270           | 639442930521478501  | NORD | VENETO         | CASTEGNERO              | 2.905            | 15.401,04            | 343,85              | 15.744,89            |
| 2050900280           | 72314292905807502   | NORD | VENETO         | CASTELGOMBERTO          | 6.198            | 32.859,09            | 2.088,18            | 34.947,28            |
| 2050900290           | 357942930530778202  | NORD | VENETO         | CHIAMPO                 | 12.817           | 67.950,15            | 2.538,80            | 70.488,94            |
| 2050900300           | 554942928088031901  | NORD | VENETO         | CHIUPPANO               | 2.494            | 13.222,10            | -                   | 13.222,10            |
| 2050900320           | 927342928726214702  | NORD | VENETO         | COGOLLO DEL CENGIO      | 3.214            | 17.039,23            | -                   | 17.039,23            |
| 2050900325           | 309655136288186001  | NORD | VENETO         | COLCERESA               | 6.047            | 32.058,56            | 3.451,66            | 35.510,22            |
| 2050900340           | 364742930533039701  | NORD | VENETO         | CORNEDO VICENTINO       | 11.996           | 63.597,56            | -                   | 63.597,56            |
| 2050900350           | 879942930446940201  | NORD | VENETO         | COSTABISSARA            | 7.681            | 40.721,31            | -                   | 40.721,31            |
| 2050900360           | 401742928921383502  | NORD | VENETO         | CREAZZO                 | 11.362           | 60.236,37            | -                   | 60.236,37            |
| 2050900370           | 394442928121460502  | NORD | VENETO         | CRESPADORO              | 1.316            | 6.976,86             | 1.576,69            | 8.553,55             |
| 2050900380           | 301242930459796901  | NORD | VENETO         | DUEVILLE                | 13.860           | 73.479,68            | -                   | 73.479,68            |
| 2050900390           | 876642928623805201  | NORD | VENETO         | ENEGO                   | 1.614            | 8.556,72             | 2.904,63            | 11.461,36            |
| 2050900400           | 255042930547075401  | NORD | VENETO         | FARA VICENTINO          | 3.777            | 20.024,01            | 1.357,93            | 21.381,94            |
| 2050900410           | 622142930525597202  | NORD | VENETO         | FOZA                    | 690              | 3.658,08             | 1.836,61            | 5.494,69             |
| 2050900420           | 264242930472909102  | NORD | VENETO         | GALLIO                  | 2.368            | 12.554,10            | 3.852,43            | 16.406,54            |
| 2050900430           | 215242930532660101  | NORD | VENETO         | GAMBELLARA              | 3.414            | 18.099,54            | 13,87               | 18.113,41            |
| 2050900440           | 744842930462606602  | NORD | VENETO         | GAMBUGLIANO             | 830              | 4.400,30             | -                   | 4.400,30             |
| 2050900460           | 428442930475850102  | NORD | VENETO         | GRISIGNANO DI ZOCCO     | 4.274            | 22.658,88            | 2.980,13            | 25.639,01            |
| 2050900470           | 468042930529448601  | NORD | VENETO         | GRUMOLO DELLE ABBADESSE | 3.767            | 19.970,99            | 2.277,22            | 22.248,21            |
| 2050900480           | 149842930518260702  | NORD | VENETO         | ISOLA VICENTINA         | 10.242           | 54.298,62            | 2.696,10            | 56.994,72            |
| 2050900490           | 49324292890484801   | NORD | VENETO         | LAGHI                   | 131              | 694,50               | 71,50               | 766,01               |
| 2050900500           | 765542930544129601  | NORD | VENETO         | LASTEBASSE              | 193              | 1.023,20             | 2,64                | 1.025,84             |
| 2050900510           | 605442930523496602  | NORD | VENETO         | LONGARE                 | 5.609            | 29.736,47            | 737,79              | 30.474,27            |
| 2050900520           | 313442930521399602  | NORD | VENETO         | LONIGO                  | 16.511           | 87.534,12            | 7.362,99            | 94.897,11            |
| 2050900530           | 461742930519807502  | NORD | VENETO         | LUGO DI VICENZA         | 3.636            | 19.276,49            | 2.541,56            | 21.818,05            |
| 2050900541           | 958255117680189701  | NORD | VENETO         | LUSIANA CONCO           | 4.670            | 24.758,30            | 6.509,37            | 31.267,67            |
| 2050900550           | 981942930529053301  | NORD | VENETO         | MALO                    | 14.916           | 79.078,13            | 748,64              | 79.826,77            |
| 2050900560           | 155642930546746501  | NORD | VENETO         | MARANO VICENTINO        | 9.513            | 50.433,78            | -                   | 50.433,78            |
| 2050900570           | 845142930520139101  | NORD | VENETO         | MAROSTICA               | 14.038           | 74.423,36            | -                   | 74.423,36            |
| 2050900600           | 693342930521784902  | NORD | VENETO         | MONTEBELLO VICENTINO    | 6.512            | 34.523,79            | 562,94              | 35.086,72            |
| 2050900610           | 457542930525267002  | NORD | VENETO         | MONTECCHIO MAGGIORE     | 23.459           | 124.369,39           | -                   | 124.369,39           |
| 2050900620           | 775742930451514601  | NORD | VENETO         | MONTECCHIO PRECALCINO   | 5.043            | 26.735,79            | -                   | 26.735,79            |
| 2050900630           | 571642930525404001  | NORD | VENETO         | MONTE DI MALO           | 2.825            | 14.976,92            | 730,35              | 15.707,27            |
| 2050900640           | 628042930476683502  | NORD | VENETO         | MONTEGALDA              | 3.433            | 18.200,27            | 1.607,45            | 19.807,72            |
| 2050900650           | 463042930545892301  | NORD | VENETO         | MONTEGALDELLA           | 1.789            | 9.484,50             | 1.246,61            | 10.731,11            |
| 2050900660           | 637642930474869901  | NORD | VENETO         | MONTEVIALE              | 2.835            | 15.029,93            | -                   | 15.029,93            |
| 2050900670           | 244942930458208101  | NORD | VENETO         | MONTECELLO CONTE OTTO   | 9.020            | 47.820,11            | -                   | 47.820,11            |
| 2050900680           | 941242930474424202  | NORD | VENETO         | MONTORSO VICENTINO      | 3.079            | 16.323,52            | -                   | 16.323,52            |
| 2050900700           | 584442930456661802  | NORD | VENETO         | MUSSOLENTE              | 7.609            | 40.339,60            | -                   | 40.339,60            |
| 2050900710           | 829342930545907002  | NORD | VENETO         | NANTO                   | 3.108            | 16.477,26            | 1.599,35            | 18.076,61            |
| 2050900720           | 874042930472430802  | NORD | VENETO         | NOGAROLE VICENTINO      | 1.211            | 6.420,19             | -                   | 6.420,19             |
| 2050900730           | 481242929456826602  | NORD | VENETO         | NOVE                    | 4.949            | 26.237,44            | 5.664,75            | 31.902,19            |
| 2050900740           | 147042930517911201  | NORD | VENETO         | NOVENTA VICENTINA       | 8.955            | 47.475,51            | 3.002,88            | 50.478,39            |
| 2050900750           | 738142930533054302  | NORD | VENETO         | ORGIANO                 | 3.055            | 16.196,28            | 228,14              | 16.424,42            |
| 2050900760           | 74164293052623702   | NORD | VENETO         | PEDEMONTE               | 738              | 3.912,55             | 871,56              | 4.784,11             |
| 2050900770           | 9117429304547471501 | NORD | VENETO         | PIANEZZE                | 2.151            | 11.403,66            | -                   | 11.403,66            |
| 2050900780           | 926542930526227901  | NORD | VENETO         | PIOVENE ROCCHETTE       | 8.319            | 44.103,71            | 2.932,28            | 47.035,99            |
| 2050900790           | 442142930450340102  | NORD | VENETO         | POJANA MAGGIORE         | 4.316            | 22.881,55            | 3.656,84            | 26.538,39            |
| 2050900800           | 876942930455630201  | NORD | VENETO         | POSINA                  | 559              | 2.963,57             | 498,66              | 3.462,24             |
| 2050900810           | 627842930454353502  | NORD | VENETO         | POVE DEL GRAPPA         | 3.148            | 16.689,32            | -                   | 16.689,32            |
| 2050900820           | 115242930541272802  | NORD | VENETO         | POZZOLEONE              | 2.793            | 14.807,27            | 2.639,94            | 17.447,21            |
| 2050900830           | 405742930547082702  | NORD | VENETO         | QUINTO VICENTINO        | 5.801            | 30.754,37            | 962,83              | 31.717,20            |
| 2050900840           | 296542930474349602  | NORD | VENETO         | RECOARO TERME           | 6.268            | 33.230,20            | 2.056,63            | 35.286,84            |
| 2050900850           | 903442930527707601  | NORD | VENETO         | ROANA                   | 4.221            | 22.377,90            | 4.256,09            | 26.633,99            |
| 2050900860           | 116342930537140702  | NORD | VENETO         | ROMANO D'EZELINO        | 14.290           | 75.759,35            | 8.429,55            | 84.188,90            |
| 2050900870           | 941542930529255201  | NORD | VENETO         | ROSÀ                    | 14.560           | 77.190,77            | 10.082,58           | 87.273,36            |
| 2050900880           | 726042930548509302  | NORD | VENETO         | ROSSANO VENETO          | 8.083            | 42.852,54            | 4.415,95            | 47.268,49            |
| 2050900890           | 343342930466774202  | NORD | VENETO         | ROTZO                   | 654              | 3.467,22             | 601,59              | 4.068,81             |
| 2050900900           | 546842930522448401  | NORD | VENETO         | SALCEDO                 | 1.034            | 5.481,82             | 940,06              | 6.421,88             |
| 2050900910           | 935842930460463801  | NORD | VENETO         | SANDRIGO                | 8.458            | 44.840,63            | -                   | 44.840,63            |
| 2050900940           | 648942930449110702  | NORD | VENETO         | SAN PIETRO MUSSOLINO    | 1.589            | 8.424,19             | 1.308,04            | 9.732,23             |
| 2050900950           | 854742930547289101  | NORD | VENETO         | SANTORSO                | 5.734            | 30.399,17            | -                   | 30.399,17            |
| 2050900960           | 943842930529052702  | NORD | VENETO         | SAN VITO DI LEGUZANO    | 3.590            | 19.032,61            | -                   | 19.032,61            |
| 2050900970           | 406842930550301202  | NORD | VENETO         | SARCEDO                 | 5.278            | 27.981,66            | -                   | 27.981,66            |
| 2050900980           | 514042930480452202  | NORD | VENETO         | SAREGO                  | 6.740            | 35.732,54            | 3.177,99            | 38.910,53            |
| 2050900990           | 217242930523998102  | NORD | VENETO         | SCHIAVON                | 2.615            | 13.863,59            | 1.880,79            | 15.744,38            |
| 2050901000           | 628742930447174202  | NORD | VENETO         | SCHIO                   | 39.162           | 207.619,85           | -                   | 207.619,85           |
| 2050901010           | 857742930530769201  | NORD | VENETO         | SOLAGNA                 | 1.896            | 10.051,77            | 1.658,30            | 11.710,07            |
| 2050901020           | 475142930527132602  | NORD | VENETO         | SOSSANO                 | 4.293            | 22.759,61            | 4.054,72            | 26.814,33            |
| 2050901030           | 808742930469544402  | NORD | VENETO         | SOVIZZO                 | 7.651            | 40.562,27            | -                   | 40.562,27            |
| 2050901040           | 806842930548733102  | NORD | VENETO         | TEZZE SUL BRENTA        | 12.847           | 68.109,19            | 13.690,88           | 81.800,08            |
| 2050901050           | 776342930479367001  | NORD | VENETO         | THIENE                  | 24.434           | 129.538,42           | -                   | 129.538,42           |
| 2050901060           | 886742930516418501  | NORD | VENETO         | TONEZZA DEL CIMONE      | 524              | 2.778,02             | 308,27              | 3.086,29             |
| 2050901070           | 482642930452915102  | NORD | VENETO         | TORREBELVICINO          | 5.884            | 31.194,40            | -                   | 31.194,40            |
| 2050901080           | 305542930529910201  | NORD | VENETO         | TORRI DI QUARTESOLO     | 11.711           | 62.086,62            | 881,83              | 62.968,44            |
| 2050901100           | 434542930534207102  | NORD | VENETO         | TRISSINO                | 8.749            | 46.383,38            | -                   | 46.383,38            |
| 2050901105           | 11684880677178601   | NORD | VENETO         | VAL LIONA               | 3.083            | 16.344,72            | 453,02              | 16.797,74            |
| 2050901108           | 909655015741696601  | NORD | VENETO         | VALBRENTA               | 5.101            | 27.043,28            | 3.953,13            | 30.996,41            |
| 2050901110           | 925742930478150301  | NORD | VENETO         | VALDAGNO                | 26.048           | 138.095,14           | -                   | 138.095,14           |
| 2050901120           | 913842930478057302  | NORD | VENETO         | VALDASTICO              | 1.266            | 6.711,78             | 836,82              | 7.548,60             |
| 2050901130           | 464242930478339501  | NORD | VENETO         | VALLI DEL PASUBIO       | 3.114            | 16.509,07            | 372,91              | 16.881,98            |
| 2050901150           | 158042930478706402  | NORD | VENETO         | VELO D'ASTICO           | 2.331            | 12.357,95            | -                   | 12.357,95            |
| 2050901160           | 901542930540856402  | NORD | VENETO         | VICENZA                 | 110.790          | 585.012,57           | -                   | 585.012,57           |
| 2050901170           | 476142930470075602  | NORD | VENETO         | VILLAGA                 | 1.915            | 10.152,50            | 1.599,07            | 11.751,56            |
| 2050901180           | 595642930532404801  | NORD | VENETO         | VILLAVERLA              | 6.136            | 32.530,40            | 1.557,63            | 34.088,03            |
| 2050901190           | 635242930468868001  | NORD | VENETO         | ZANÈ                    | 6.635            | 35.175,88            | -                   | 35.175,88            |
| 2050901200           | 122742930471847401  | NORD | VENETO         | ZERMEGHEDO              | 1.381            | 7.321,46             | -                   | 7.321,46             |
| 2050901210           | 974742930478575402  | NORD | VENETO         | ZOVENCEDO               | 771              | 4.087,51             | 462,70              | 4.550,21             |
| 2050901220           | 848742930527002601  | NORD | VENETO         | ZUGLIANO                | 6.753            | 35.801,46            | -                   | 35.801,46            |
| <b>Totale VENETO</b> |                     |      |                |                         | <b>4.905.854</b> | <b>26.012.081,16</b> | <b>1.670.885,09</b> | <b>27.682.966,25</b> |
| 2080130005           | 804245468278624701  | NORD | EMILIA ROMAGNA | ALTO RENO TERME         | 6.904            | 36.602,00            | -                   | 36.602,00            |
| 2080130010           | 159142928135435302  | NORD | EMILIA ROMAGNA | ANZOLA DELL'EMILIA      | 12.323           | 65.331,17            | -                   | 65.331,17            |
| 2080130020           | 906442930220683002  | NORD | EMILIA ROMAGNA | ARGELATO                | 9.834            | 52.135,58            | -                   | 52.135,58            |
| 2080130030           | 338942930517342702  | NORD | EMILIA ROMAGNA | BARICELLA               | 7.115            | 37.720,63            | 1.712,95            | 39.433,58            |
| 2080130050           | 849642928281688101  | NORD | EMILIA ROMAGNA | BENTIVOGLIO             | 5.629            | 29.842,50            | -                   | 29.842,50            |



|            |                     |      |                |                                   |         |              |           |              |
|------------|---------------------|------|----------------|-----------------------------------|---------|--------------|-----------|--------------|
| 2080130060 | 935842930534066701  | NORD | EMILIA ROMAGNA | BOLOGNA                           | 390.636 | 2.062.703,93 | -         | 2.062.703,93 |
| 2080130070 | 692242930461896101  | NORD | EMILIA ROMAGNA | BORGO TOSSIGNANO                  | 3.273   | 17.352,02    | 1.207,18  | 18.559,20    |
| 2080130080 | 136242930459147501  | NORD | EMILIA ROMAGNA | BUDRIO                            | 18.460  | 97.866,87    | -         | 97.866,87    |
| 2080130090 | 968542930461923801  | NORD | EMILIA ROMAGNA | CALDERARA DI RENO                 | 13.256  | 70.277,53    | -         | 70.277,53    |
| 2080130100 | 765342930532594302  | NORD | EMILIA ROMAGNA | CAMUGNANO                         | 1.825   | 9.675,35     | -         | 9.675,35     |
| 2080130110 | 419342930464253801  | NORD | EMILIA ROMAGNA | CASALECCHIO DI RENO               | 36.512  | 193.370,71   | -         | 193.370,71   |
| 2080130120 | 433242930517302902  | NORD | EMILIA ROMAGNA | CASALFUMANESE                     | 3.458   | 18.332,81    | 88,90     | 18.421,71    |
| 2080130130 | 13644292971382302   | NORD | EMILIA ROMAGNA | CASTEL D'AIANO                    | 1.872   | 9.924,53     | 518,48    | 10.443,01    |
| 2080130140 | 913142929197853301  | NORD | EMILIA ROMAGNA | CASTEL DEL RIO                    | 1.224   | 6.489,11     | -         | 6.489,11     |
| 2080130150 | 333742928623643602  | NORD | EMILIA ROMAGNA | CASTEL DI CASIO                   | 3.410   | 18.078,33    | -         | 18.078,33    |
| 2080130160 | 625342929466954002  | NORD | EMILIA ROMAGNA | CASTEL GUELFO DI BOLOGNA          | 4.537   | 24.053,20    | -         | 24.053,20    |
| 2080130170 | 512242930532860401  | NORD | EMILIA ROMAGNA | CASTELLO D'ARGILE                 | 6.546   | 34.704,04    | -         | 34.704,04    |
| 2080130190 | 227742929321159702  | NORD | EMILIA ROMAGNA | CASTEL MAGGIORE                   | 18.424  | 97.676,02    | -         | 97.676,02    |
| 2080130200 | 455042930544365902  | NORD | EMILIA ROMAGNA | CASTEL SAN PIETRO TERME           | 20.984  | 111.248,02   | -         | 111.248,02   |
| 2080130210 | 222542930509430901  | NORD | EMILIA ROMAGNA | CASTENASO                         | 15.545  | 82.412,81    | -         | 82.412,81    |
| 2080130220 | 937742928582898001  | NORD | EMILIA ROMAGNA | CASTIGLIONE DEI PEPOLI            | 5.498   | 29.148,00    | -         | 29.148,00    |
| 2080130240 | 271542928099579202  | NORD | EMILIA ROMAGNA | CREVALCORE                        | 13.692  | 72.589,02    | -         | 72.589,02    |
| 2080130250 | 664742929309406402  | NORD | EMILIA ROMAGNA | DOZZA                             | 6.587   | 34.921,40    | -         | 34.921,40    |
| 2080130260 | 373142930520861102  | NORD | EMILIA ROMAGNA | FONANELICE                        | 1.948   | 10.327,45    | 901,84    | 11.229,28    |
| 2080130270 | 249942930532822402  | NORD | EMILIA ROMAGNA | GAGGIO MONTANO                    | 4.840   | 25.659,57    | -         | 25.659,57    |
| 2080130280 | 323142930521426302  | NORD | EMILIA ROMAGNA | GALLIERA                          | 5.507   | 29.195,71    | 1.813,41  | 31.009,13    |
| 2080130300 | 788742930542524501  | NORD | EMILIA ROMAGNA | GRANAROLO DELL'EMILIA             | 12.130  | 64.307,97    | -         | 64.307,97    |
| 2080130310 | 832642930475823402  | NORD | EMILIA ROMAGNA | GRIZZANA MORANDI                  | 3.894   | 20.644,29    | -         | 20.644,29    |
| 2080130320 | 209642930542527302  | NORD | EMILIA ROMAGNA | IMOLA                             | 69.798  | 370.038,57   | -         | 370.038,57   |
| 2080130330 | 322442930518961301  | NORD | EMILIA ROMAGNA | LIZZANO IN BELVEDERE              | 2.182   | 11.568,01    | 142,22    | 11.710,24    |
| 2080130340 | 322042930475107601  | NORD | EMILIA ROMAGNA | LOIANO                            | 4.298   | 22.786,12    | -         | 22.786,12    |
| 2080130350 | 1729429304455034402 | NORD | EMILIA ROMAGNA | MALALBERGO                        | 9.117   | 48.334,36    | -         | 48.334,36    |
| 2080130360 | 202642928678362302  | NORD | EMILIA ROMAGNA | MARZABOTTO                        | 6.834   | 36.230,89    | -         | 36.230,89    |
| 2080130370 | 164142930540465502  | NORD | EMILIA ROMAGNA | MEDICINA                          | 16.782  | 88.970,85    | -         | 88.970,85    |
| 2080130380 | 211742930289750601  | NORD | EMILIA ROMAGNA | MINERBIO                          | 8.871   | 47.030,17    | -         | 47.030,17    |
| 2080130390 | 161942930533316402  | NORD | EMILIA ROMAGNA | MOLINELLA                         | 15.608  | 82.746,81    | -         | 82.746,81    |
| 2080130400 | 288442930541622001  | NORD | EMILIA ROMAGNA | MONGHIDORO                        | 3.698   | 19.605,18    | -         | 19.605,18    |
| 2080130410 | 512242930517231702  | NORD | EMILIA ROMAGNA | MONTERENZIO                       | 6.161   | 32.662,94    | -         | 32.662,94    |
| 2080130420 | 161142930541557502  | NORD | EMILIA ROMAGNA | MONTESAN PIETRO                   | 10.875  | 57.654,51    | -         | 57.654,51    |
| 2080130440 | 852642930524078902  | NORD | EMILIA ROMAGNA | MONZUNO                           | 6.361   | 33.723,25    | -         | 33.723,25    |
| 2080130450 | 249642930527520802  | NORD | EMILIA ROMAGNA | MORDANO                           | 4.683   | 24.827,22    | -         | 24.827,22    |
| 2080130460 | 794442930447904801  | NORD | EMILIA ROMAGNA | OZZANO DELL'EMILIA                | 13.817  | 73.251,71    | -         | 73.251,71    |
| 2080130470 | 175342930457543401  | NORD | EMILIA ROMAGNA | PIANORO                           | 17.608  | 93.349,94    | -         | 93.349,94    |
| 2080130480 | 212642930477761102  | NORD | EMILIA ROMAGNA | PIEVIE DI CENTO                   | 7.128   | 37.789,55    | -         | 37.789,55    |
| 2080130500 | 164242930447341201  | NORD | EMILIA ROMAGNA | SALA BOLOGNESE                    | 8.465   | 44.877,74    | -         | 44.877,74    |
| 2080130510 | 352042930457340302  | NORD | EMILIA ROMAGNA | SAN BENEDETTO VAL DI SAMBRO       | 4.159   | 22.049,20    | -         | 22.049,20    |
| 2080130520 | 688042930519267601  | NORD | EMILIA ROMAGNA | SAN GIORGIO DI PIANO              | 8.820   | 46.759,80    | -         | 46.759,80    |
| 2080130530 | 909342930456023901  | NORD | EMILIA ROMAGNA | SAN GIOVANNI IN PERSICETO         | 28.292  | 149.991,85   | -         | 149.991,85   |
| 2080130540 | 524842930525479102  | NORD | EMILIA ROMAGNA | SAN LAZZARO DI SAVENA             | 32.518  | 172.396,26   | -         | 172.396,26   |
| 2080130550 | 989842930461754501  | NORD | EMILIA ROMAGNA | SAN PIETRO IN CASALE              | 12.435  | 65.924,95    | -         | 65.924,95    |
| 2080130560 | 552542930469038101  | NORD | EMILIA ROMAGNA | SANT'AGATA BOLOGNESE              | 7.404   | 39.252,78    | -         | 39.252,78    |
| 2080130570 | 459042930546001801  | NORD | EMILIA ROMAGNA | SASSO MARCONI                     | 14.909  | 79.041,02    | -         | 79.041,02    |
| 2080130585 | 439642930475678301  | NORD | EMILIA ROMAGNA | VALSAMOGGIA                       | 31.209  | 165.456,51   | -         | 165.456,51   |
| 2080130590 | 221842930548629802  | NORD | EMILIA ROMAGNA | VERGATO                           | 7.709   | 40.869,76    | 2.232,49  | 43.102,25    |
| 2080130600 | 608742930527235302  | NORD | EMILIA ROMAGNA | ZOLA PREDOSA                      | 19.015  | 100.809,24   | -         | 100.809,24   |
| 2080290010 | 223242930522271402  | NORD | EMILIA ROMAGNA | ARGENTA                           | 21.429  | 113.607,22   | 6.365,67  | 119.972,88   |
| 2080290030 | 379042928021898801  | NORD | EMILIA ROMAGNA | BONDENO                           | 14.133  | 74.927,00    | -         | 74.927,00    |
| 2080290040 | 926842928979692001  | NORD | EMILIA ROMAGNA | CENTO                             | 35.474  | 188.067,68   | -         | 188.067,68   |
| 2080290050 | 481442928372830702  | NORD | EMILIA ROMAGNA | CODIGORO                          | 11.603  | 61.514,05    | 4.309,93  | 65.823,98    |
| 2080290060 | 514342930516646901  | NORD | EMILIA ROMAGNA | COMACCHIO                         | 22.114  | 117.238,79   | 37.372,04 | 154.610,83   |
| 2080290070 | 341942930459636002  | NORD | EMILIA ROMAGNA | COPPARO                           | 16.234  | 86.065,59    | 460,62    | 86.526,21    |
| 2080290080 | 542042930541493402  | NORD | EMILIA ROMAGNA | FERRARA                           | 132.052 | 697.283,86   | -         | 697.283,86   |
| 2080290085 | 128142930476689301  | NORD | EMILIA ROMAGNA | FISCAGLIA                         | 8.788   | 46.590,14    | 5.136,96  | 51.727,11    |
| 2080290091 | 636842930525655902  | NORD | EMILIA ROMAGNA | GORO                              | 3.699   | 19.610,49    | 16.548,19 | 36.158,67    |
| 2080290100 | 427142929816392201  | NORD | EMILIA ROMAGNA | JOLANDA DI SAVOIA                 | 2.814   | 14.918,60    | 2.719,81  | 17.638,41    |
| 2080290110 | 506042929166340601  | NORD | EMILIA ROMAGNA | LAGOSANTO                         | 4.842   | 25.670,17    | 5.265,82  | 30.936,00    |
| 2080290111 | 502242930519922101  | NORD | EMILIA ROMAGNA | MASI TORELLO                      | 2.301   | 12.198,90    | -         | 12.198,90    |
| 2080290130 | 437842930531739502  | NORD | EMILIA ROMAGNA | MESOLA                            | 6.726   | 35.658,32    | 11.137,78 | 46.796,10    |
| 2080290150 | 722042930545968602  | NORD | EMILIA ROMAGNA | OSTELLATO                         | 5.935   | 31.464,78    | 2.364,89  | 33.829,67    |
| 2080290160 | 245042930448990901  | NORD | EMILIA ROMAGNA | POGGIO RENATICO                   | 9.786   | 51.881,11    | 872,18    | 52.753,29    |
| 2080290170 | 855042930479722302  | NORD | EMILIA ROMAGNA | PORTOMAGGIORE                     | 11.604  | 61.519,35    | 5.745,63  | 67.264,98    |
| 2080290175 | 819054705356971301  | NORD | EMILIA ROMAGNA | RIVA DEL PO                       | 7.839   | 41.558,96    | 8.400,35  | 49.959,31    |
| 2080290185 | 785448490321051001  | NORD | EMILIA ROMAGNA | TERRE DEL RENO                    | 9.996   | 52.994,43    | -         | 52.994,43    |
| 2080290195 | 534054705437622501  | NORD | EMILIA ROMAGNA | TRESIGNANA                        | 7.065   | 37.455,55    | 884,61    | 38.340,16    |
| 2080290200 | 289342930451844602  | NORD | EMILIA ROMAGNA | VIGARANO MAINARDA                 | 7.583   | 40.201,76    | -         | 40.201,76    |
| 2080290210 | 276242930472097402  | NORD | EMILIA ROMAGNA | VOGHIERA                          | 3.674   | 19.477,95    | 94,90     | 19.572,84    |
| 2080320010 | 572642930468538502  | NORD | EMILIA ROMAGNA | BAGNO DI ROMAGNA                  | 5.815   | 30.828,60    | 4.127,35  | 34.955,94    |
| 2080320020 | 869542930478570501  | NORD | EMILIA ROMAGNA | BERTINORO                         | 10.927  | 57.930,19    | -         | 57.930,19    |
| 2080320030 | 825542930537831702  | NORD | EMILIA ROMAGNA | BORGHI                            | 2.884   | 15.289,71    | 7.252,10  | 22.541,81    |
| 2080320040 | 954442930547976801  | NORD | EMILIA ROMAGNA | CASTROCARO TERME E TERRA DEL SOLE | 6.377   | 33.808,07    | 1.062,13  | 34.870,21    |
| 2080320060 | 5964293046653401    | NORD | EMILIA ROMAGNA | CESENA                            | 97.210  | 515.365,04   | -         | 515.365,04   |
| 2080320070 | 504642930538397802  | NORD | EMILIA ROMAGNA | CESENATICO                        | 25.933  | 137.485,46   | 19.807,37 | 157.292,83   |
| 2080320080 | 616142930535327501  | NORD | EMILIA ROMAGNA | CIVITELLA DI ROMAGNA              | 3.724   | 19.743,02    | 4.626,76  | 24.369,79    |
| 2080320100 | 755342930468345301  | NORD | EMILIA ROMAGNA | DOVADOLA                          | 1.573   | 8.339,36     | 1.541,37  | 9.880,74     |
| 2080320110 | 287942930465536202  | NORD | EMILIA ROMAGNA | FORLÌ                             | 117.798 | 622.017,42   | -         | 622.017,42   |
| 2080320120 | 507442930538366402  | NORD | EMILIA ROMAGNA | FORLIMPOPOLI                      | 13.274  | 70.372,96    | 1.397,52  | 71.770,49    |
| 2080320130 | 933242930537963601  | NORD | EMILIA ROMAGNA | GALEATA                           | 2.500   | 13.253,91    | 2.772,29  | 16.026,20    |
| 2080320140 | 919442930472211202  | NORD | EMILIA ROMAGNA | GAMBETTOLA                        | 10.733  | 56.901,69    | 10.211,56 | 67.113,25    |
| 2080320150 | 228442930535190902  | NORD | EMILIA ROMAGNA | GATTEO                            | 9.132   | 48.413,88    | 9.173,44  | 57.587,33    |
| 2080320170 | 752042930469315501  | NORD | EMILIA ROMAGNA | LONGIANO                          | 7.200   | 38.171,26    | 1.897,96  | 40.069,22    |
| 2080320180 | 231442930468593002  | NORD | EMILIA ROMAGNA | MELDOLA                           | 9.961   | 52.808,88    | 4.077,73  | 56.886,61    |
| 2080320190 | 384942930541042402  | NORD | EMILIA ROMAGNA | MERCATO SARACENO                  | 6.860   | 36.368,73    | 4.199,03  | 40.567,76    |
| 2080320210 | 447242930465702601  | NORD | EMILIA ROMAGNA | MODIGLIANA                        | 4.474   | 23.719,20    | -         | 23.719,20    |
| 2080320270 | 409242930471121901  | NORD | EMILIA ROMAGNA | MONTICIANO                        | 1.722   | 9.129,29     | 1.414,75  | 10.544,04    |
| 2080320300 | 158742930467019501  | NORD | EMILIA ROMAGNA | PORTICO E SAN BENEDETTO           | 753     | 3.992,08     | 1.218,40  | 5.210,47     |
| 2080320310 | 669642930539906702  | NORD | EMILIA ROMAGNA | PREDAPPIO                         | 6.285   | 33.320,33    | 4.225,09  | 37.545,43    |
| 2080320320 | 472142930475906602  | NORD | EMILIA ROMAGNA | PREMILCUORE                       | 753     | 3.992,08     | 542,67    | 4.534,75     |
| 2080320350 | 702742930465685701  | NORD | EMILIA ROMAGNA | ROCCA SAN CASCIANO                | 1.828   | 9.691,26     | 313,93    | 10.005,19    |
| 2080320360 | 982142930544994001  | NORD | EMILIA ROMAGNA | RONCOFREDDO                       | 3.406   | 18.057,13    | 3.192,59  | 21.249,71    |
| 2080320400 | 211742930471091801  | NORD | EMILIA ROMAGNA | SAN MAURO PASCOLI                 | 12.017  | 63.708,90    | 12.907,54 | 76.616,44    |
| 2080320420 | 799042930536547301  | NORD | EMILIA ROMAGNA | SANTA SOFIA                       | 4.114   | 21.810,63    | 1.324,11  | 23.134,75    |
| 2080320430 | 506242930535157402  | NORD | EMILIA ROMAGNA | SARSINA                           | 3.380   | 17.919,29    | 2.491,29  | 20.410,57    |
| 2080320440 | 176642930543382501  | NORD | EMILIA ROMAGNA | SAVIGNANO SUL RUBICONE            | 17.842  | 94.590,51    | 15.595,57 | 110.186,07   |
| 2080320450 | 582742930465726302  | NORD | EMILIA ROMAGNA | SOGLIANO AL RUBICONE              | 3.193   | 16.927,89    | 4.930,05  | 21.857,94    |
| 2080320480 | 867542930474478802  | NORD | EMILIA ROMAGNA | TREDOZIO                          | 1.141   | 6.049,08     | 755,30    | 6.804,38     |



|            |                     |      |                |                         |         |              |          |              |
|------------|---------------------|------|----------------|-------------------------|---------|--------------|----------|--------------|
| 2080320490 | 246842930535479401  | NORD | EMILIA ROMAGNA | VERGHERETO              | 1.818   | 9.638,24     | 2.126,98 | 11.765,22    |
| 2080500010 | 826442930515901101  | NORD | EMILIA ROMAGNA | BASTIGLIA               | 4.263   | 22.600,57    | 631,54   | 23.232,11    |
| 2080500020 | 691742930461913501  | NORD | EMILIA ROMAGNA | BOMPORTO                | 10.189  | 54.017,64    | 1.043,81 | 55.061,44    |
| 2080500030 | 404542928009669402  | NORD | EMILIA ROMAGNA | CAMPOGALLIANO           | 8.802   | 46.664,37    | -        | 46.664,37    |
| 2080500040 | 345942929091386401  | NORD | EMILIA ROMAGNA | CAMPASANTO              | 3.172   | 16.816,56    | -        | 16.816,56    |
| 2080500050 | 476542930460255501  | NORD | EMILIA ROMAGNA | CARPI                   | 71.836  | 380.843,16   | -        | 380.843,16   |
| 2080500060 | 288942930516013801  | NORD | EMILIA ROMAGNA | CASTELFRANCO EMILIA     | 33.059  | 175.264,41   | -        | 175.264,41   |
| 2080500070 | 135242929303665102  | NORD | EMILIA ROMAGNA | CASTELNUOVO RANGONE     | 15.083  | 79.963,49    | -        | 79.963,49    |
| 2080500080 | 584842930532016401  | NORD | EMILIA ROMAGNA | CASTELVETRO DI MODENA   | 11.323  | 60.029,61    | -        | 60.029,61    |
| 2080500090 | 631442930465223901  | NORD | EMILIA ROMAGNA | CAVEZZO                 | 6.960   | 36.898,89    | -        | 36.898,89    |
| 2080500100 | 166942930516676602  | NORD | EMILIA ROMAGNA | CONCORDIA SULLA SECCHIA | 8.373   | 44.390,00    | 4.155,93 | 48.545,93    |
| 2080500110 | 604942930518583101  | NORD | EMILIA ROMAGNA | FANANO                  | 2.950   | 15.639,61    | 1.561,01 | 17.200,62    |
| 2080500120 | 994842930524179102  | NORD | EMILIA ROMAGNA | FINALE EMILIA           | 15.415  | 81.723,61    | 3.540,30 | 85.263,91    |
| 2080500130 | 218542930447738002  | NORD | EMILIA ROMAGNA | FIORANO MODENESE        | 17.064  | 90.465,89    | -        | 90.465,89    |
| 2080500140 | 724242929621924102  | NORD | EMILIA ROMAGNA | FIUMALBO                | 1.222   | 6.478,51     | 1.794,58 | 8.273,09     |
| 2080500150 | 847942930474001102  | NORD | EMILIA ROMAGNA | FORMIGINE               | 34.559  | 183.216,75   | -        | 183.216,75   |
| 2080500160 | 348142930525884202  | NORD | EMILIA ROMAGNA | FRASSINORO              | 1.883   | 9.982,85     | 586,98   | 10.569,83    |
| 2080500170 | 381442928592554802  | NORD | EMILIA ROMAGNA | GUIGLIA                 | 3.907   | 20.713,21    | 61,73    | 20.774,95    |
| 2080500180 | 244142930476425802  | NORD | EMILIA ROMAGNA | LAMA MOCOGNO            | 2.675   | 14.181,68    | 1.633,03 | 15.814,72    |
| 2080500190 | 323042929488733102  | NORD | EMILIA ROMAGNA | MARANELLO               | 17.680  | 93.731,65    | -        | 93.731,65    |
| 2080500200 | 761442929901274502  | NORD | EMILIA ROMAGNA | MARANO SUL PANARO       | 5.264   | 27.907,43    | -        | 27.907,43    |
| 2080500210 | 738242930540616501  | NORD | EMILIA ROMAGNA | MEDOLLA                 | 6.256   | 33.166,58    | -        | 33.166,58    |
| 2080500220 | 147642929372880402  | NORD | EMILIA ROMAGNA | MIRANDOLA               | 23.895  | 126.680,87   | -        | 126.680,87   |
| 2080500230 | 919642928043962401  | NORD | EMILIA ROMAGNA | MODENA                  | 186.307 | 983.770,52   | -        | 983.770,52   |
| 2080500240 | 171242930451390501  | NORD | EMILIA ROMAGNA | MONTECRETO              | 937     | 4.967,57     | 858,71   | 5.826,27     |
| 2080500250 | 504142930451421902  | NORD | EMILIA ROMAGNA | MONTEFIORINO            | 2.122   | 11.249,92    | -        | 11.249,92    |
| 2080500260 | 325942930456155801  | NORD | EMILIA ROMAGNA | MONTESE                 | 3.315   | 17.574,68    | 1.879,90 | 19.454,59    |
| 2080500270 | 958942930527515102  | NORD | EMILIA ROMAGNA | NONANTOLA               | 16.122  | 85.471,82    | -        | 85.471,82    |
| 2080500280 | 911342930517880701  | NORD | EMILIA ROMAGNA | NOVI DI MODENA          | 10.066  | 53.365,54    | 6.883,86 | 60.249,41    |
| 2080500281 | 898642930457963402  | NORD | EMILIA ROMAGNA | PALAGANO                | 2.120   | 11.239,32    | 1.280,24 | 12.519,56    |
| 2080500290 | 137442930473557502  | NORD | EMILIA ROMAGNA | PAVULLO NEL FRIGNANO    | 17.680  | 93.731,65    | 3.162,85 | 96.894,50    |
| 2080500300 | 643442930550034201  | NORD | EMILIA ROMAGNA | PIEVPELAGO              | 2.327   | 12.336,74    | 4.089,62 | 16.426,36    |
| 2080500310 | 264042930454527202  | NORD | EMILIA ROMAGNA | POLINAGO                | 1.618   | 8.577,93     | 532,50   | 9.110,43     |
| 2080500320 | 987242930522519402  | NORD | EMILIA ROMAGNA | PRIGNANO SULLA SECCHIA  | 3.734   | 19.796,04    | -        | 19.796,04    |
| 2080500330 | 834742930532099001  | NORD | EMILIA ROMAGNA | RAVARINO                | 6.173   | 32.726,55    | 1.212,12 | 33.938,67    |
| 2080500340 | 213642930529319202  | NORD | EMILIA ROMAGNA | RIOLUNATO               | 692     | 3.668,68     | 229,29   | 3.897,97     |
| 2080500350 | 762942930549462102  | NORD | EMILIA ROMAGNA | SAN CESARIO SUL PANARO  | 6.513   | 34.529,09    | -        | 34.529,09    |
| 2080500360 | 726342930479757802  | NORD | EMILIA ROMAGNA | SAN FELICE SUL PANARO   | 10.862  | 57.585,59    | -        | 57.585,59    |
| 2080500370 | 753242930525301802  | NORD | EMILIA ROMAGNA | SAN POSSIDONIO          | 3.552   | 18.831,16    | 2.944,23 | 21.775,39    |
| 2080500380 | 748542930524919801  | NORD | EMILIA ROMAGNA | SAN PROSPERO            | 5.977   | 31.687,45    | 388,00   | 32.075,45    |
| 2080500390 | 7763429304668918701 | NORD | EMILIA ROMAGNA | SASSUOLO                | 40.918  | 216.929,40   | -        | 216.929,40   |
| 2080500400 | 222542930542764902  | NORD | EMILIA ROMAGNA | SAVIGNANO SUL PANARO    | 9.251   | 49.044,77    | -        | 49.044,77    |
| 2080500410 | 297942930472700202  | NORD | EMILIA ROMAGNA | SERRAMAZZONI            | 8.430   | 44.692,19    | -        | 44.692,19    |
| 2080500420 | 858542930468014502  | NORD | EMILIA ROMAGNA | SESTOLA                 | 2.485   | 13.174,39    | -        | 13.174,39    |
| 2080500430 | 414842930447360602  | NORD | EMILIA ROMAGNA | SOLIERA                 | 15.427  | 81.787,23    | -        | 81.787,23    |
| 2080500440 | 581142930550197802  | NORD | EMILIA ROMAGNA | SPILAMBERTO             | 12.859  | 68.172,81    | -        | 68.172,81    |
| 2080500450 | 178142930528847201  | NORD | EMILIA ROMAGNA | VIGNOLA                 | 25.493  | 135.152,77   | -        | 135.152,77   |
| 2080500460 | 755542930526175202  | NORD | EMILIA ROMAGNA | ZOCCA                   | 4.583   | 24.297,07    | 1.931,04 | 26.228,11    |
| 2080500010 | 44994292814339102   | NORD | EMILIA ROMAGNA | ALBARETO                | 2.145   | 11.371,85    | 1.897,40 | 13.269,26    |
| 2080500020 | 264742929373243501  | NORD | EMILIA ROMAGNA | BARDI                   | 2.150   | 11.398,36    | 2.074,58 | 13.472,94    |
| 2080500030 | 724142930543294101  | NORD | EMILIA ROMAGNA | BEDONIA                 | 3.320   | 17.601,19    | 3.702,18 | 21.303,38    |
| 2080500040 | 832042930511109702  | NORD | EMILIA ROMAGNA | BERCETO                 | 1.990   | 10.550,11    | -        | 10.550,11    |
| 2080500050 | 458342930515579901  | NORD | EMILIA ROMAGNA | BORE                    | 683     | 3.620,97     | 79,61    | 3.700,58     |
| 2080500060 | 686742930460247802  | NORD | EMILIA ROMAGNA | BORGO VAL DI TARO       | 6.849   | 36.310,41    | 818,16   | 37.128,57    |
| 2080500070 | 962842930531880501  | NORD | EMILIA ROMAGNA | BUSSETO                 | 6.911   | 36.639,11    | -        | 36.639,11    |
| 2080500080 | 346542930534670102  | NORD | EMILIA ROMAGNA | CALESTANO               | 2.118   | 11.228,71    | -        | 11.228,71    |
| 2080500090 | 724542930518199302  | NORD | EMILIA ROMAGNA | COLLECCHIO              | 14.716  | 78.017,82    | -        | 78.017,82    |
| 2080500100 | 334142930518709202  | NORD | EMILIA ROMAGNA | COLORNO                 | 9.104   | 48.265,44    | -        | 48.265,44    |
| 2080500110 | 542842930515348302  | NORD | EMILIA ROMAGNA | COMPIANO                | 1.104   | 5.852,93     | 1.737,81 | 7.590,74     |
| 2080500120 | 207742930533085401  | NORD | EMILIA ROMAGNA | CORNIGLIO               | 1.842   | 9.765,48     | -        | 9.765,48     |
| 2080500130 | 289042930547054202  | NORD | EMILIA ROMAGNA | FELINO                  | 8.983   | 47.623,95    | -        | 47.623,95    |
| 2080500140 | 228042930508088301  | NORD | EMILIA ROMAGNA | FIDENZA                 | 27.041  | 143.359,59   | -        | 143.359,59   |
| 2080500150 | 384042930476955701  | NORD | EMILIA ROMAGNA | FONTANELLATO            | 7.061   | 37.434,34    | -        | 37.434,34    |
| 2080500160 | 581542930519191201  | NORD | EMILIA ROMAGNA | FORTEVIVO               | 5.641   | 29.906,12    | -        | 29.906,12    |
| 2080500170 | 132142930543892602  | NORD | EMILIA ROMAGNA | FORNOVO DI TARO         | 6.007   | 31.846,50    | -        | 31.846,50    |
| 2080500180 | 523742930476968902  | NORD | EMILIA ROMAGNA | LANGHIRANO              | 10.484  | 55.581,60    | -        | 55.581,60    |
| 2080500190 | 999942930526283601  | NORD | EMILIA ROMAGNA | LESIGNANO DE' BAGNI     | 5.054   | 26.794,10    | -        | 26.794,10    |
| 2080500200 | 694042930471569902  | NORD | EMILIA ROMAGNA | MEDESANO                | 10.884  | 57.702,22    | -        | 57.702,22    |
| 2080500220 | 361642930526437301  | NORD | EMILIA ROMAGNA | MONCHIO DELLE CORTI     | 880     | 4.665,38     | -        | 4.665,38     |
| 2080500230 | 842142930548550901  | NORD | EMILIA ROMAGNA | MONTECHIARUGOLO         | 11.104  | 58.868,57    | -        | 58.868,57    |
| 2080500240 | 262342930541339301  | NORD | EMILIA ROMAGNA | NEVIANO DEGLI ARDUNINI  | 3.600   | 19.085,63    | -        | 19.085,63    |
| 2080500250 | 493842930454422501  | NORD | EMILIA ROMAGNA | NOCETO                  | 13.033  | 69.095,28    | -        | 69.095,28    |
| 2080500260 | 926342930528966201  | NORD | EMILIA ROMAGNA | PALANZANO               | 1.099   | 5.826,42     | -        | 5.826,42     |
| 2080500270 | 301642930524385402  | NORD | EMILIA ROMAGNA | PARMA                   | 196.518 | 1.037.688,41 | -        | 1.037.688,41 |
| 2080500280 | 588642930546161702  | NORD | EMILIA ROMAGNA | PELLEGRINO PARMENSE     | 1.012   | 5.365,18     | 1.127,83 | 6.493,01     |
| 2080500291 | 551645466790908701  | NORD | EMILIA ROMAGNA | POLESINE ZIBELLO        | 3.188   | 16.901,39    | 76,66    | 16.978,05    |
| 2080500300 | 691942930461252602  | NORD | EMILIA ROMAGNA | ROCCABIANCA             | 2.934   | 15.554,79    | 271,33   | 15.826,11    |
| 2080500310 | 773942930524179501  | NORD | EMILIA ROMAGNA | SALA BAGANZA            | 5.679   | 30.107,58    | -        | 30.107,58    |
| 2080500320 | 256142930528386001  | NORD | EMILIA ROMAGNA | SALSOMAGGIORE TERME     | 19.746  | 104.684,68   | -        | 104.684,68   |
| 2080500330 | 988842930463926802  | NORD | EMILIA ROMAGNA | SAN SECONDO PARMENSE    | 5.739   | 30.425,68    | -        | 30.425,68    |
| 2080500345 | 833242930545597902  | NORD | EMILIA ROMAGNA | SISSA TRECASALI         | 7.846   | 41.596,07    | -        | 41.596,07    |
| 2080500350 | 629542930524103602  | NORD | EMILIA ROMAGNA | SOLIGNANO               | 1.743   | 9.240,63     | -        | 9.240,63     |
| 2080500360 | 875642930532545501  | NORD | EMILIA ROMAGNA | SORAGNA                 | 4.841   | 25.664,87    | -        | 25.664,87    |
| 2080500375 | 337554644207811601  | NORD | EMILIA ROMAGNA | SORBOLO MEZZANI         | 12.788  | 67.796,40    | -        | 67.796,40    |
| 2080500380 | 881642930453490402  | NORD | EMILIA ROMAGNA | TERENZO                 | 1.199   | 6.356,58     | -        | 6.356,58     |
| 2080500390 | 259542930549292902  | NORD | EMILIA ROMAGNA | TIZZANO VAL PARMA       | 2.104   | 11.154,49    | 565,67   | 11.720,16    |
| 2080500400 | 268842930547504902  | NORD | EMILIA ROMAGNA | TORNIOLO                | 939     | 4.978,17     | 606,40   | 5.584,57     |
| 2080500410 | 117042930453153601  | NORD | EMILIA ROMAGNA | TORRILE                 | 7.689   | 40.763,73    | -        | 40.763,73    |
| 2080500420 | 852042930451607302  | NORD | EMILIA ROMAGNA | TRAVERSETOLO            | 9.538   | 50.566,32    | -        | 50.566,32    |
| 2080500440 | 815442930549748702  | NORD | EMILIA ROMAGNA | VALMOZZOLA              | 515     | 2.730,31     | 231,20   | 2.961,50     |
| 2080500450 | 478142930524314602  | NORD | EMILIA ROMAGNA | VARANO DE' MELEGARI     | 2.625   | 13.916,61    | -        | 13.916,61    |
| 2080500460 | 378842930534603702  | NORD | EMILIA ROMAGNA | VARSÌ                   | 1.185   | 6.282,35     | -        | 6.282,35     |
| 2080610010 | 598542930533871601  | NORD | EMILIA ROMAGNA | AGAZZANO                | 2.039   | 10.809,89    | -        | 10.809,89    |
| 2080610020 | 289442930462773001  | NORD | EMILIA ROMAGNA | ALSENO                  | 4.696   | 24.896,14    | -        | 24.896,14    |
| 2080610025 | 954751559635716801  | NORD | EMILIA ROMAGNA | ALTA VAL TIDONE         | 3.016   | 15.989,52    | -        | 15.989,52    |
| 2080610030 | 469742930465097501  | NORD | EMILIA ROMAGNA | BESENZONE               | 987     | 5.232,64     | 628,16   | 5.860,81     |
| 2080610040 | 403242930464977002  | NORD | EMILIA ROMAGNA | BETTOLA                 | 2.723   | 14.436,16    | 1.059,55 | 15.495,70    |
| 2080610050 | 684742928878191202  | NORD | EMILIA ROMAGNA | BOBBIO                  | 3.572   | 18.937,19    | -        | 18.937,19    |
| 2080610060 | 624942930509974501  | NORD | EMILIA ROMAGNA | BORGONOVO VAL TIDONE    | 7.999   | 42.407,21    | 1.728,09 | 44.135,30    |
| 2080610070 | 472142930518773901  | NORD | EMILIA ROMAGNA | CADEO                   | 6.066   | 32.159,29    | -        | 32.159,29    |




|            |                     |      |                |                        |         |            |           |            |
|------------|---------------------|------|----------------|------------------------|---------|------------|-----------|------------|
| 2080610080 | 273642930533961901  | NORD | EMILIA ROMAGNA | CALENDASCO             | 2.417   | 12.813,88  | -         | 12.813,88  |
| 2080610100 | 359042930531360101  | NORD | EMILIA ROMAGNA | CAORSO                 | 4.808   | 25.489,92  | 352,62    | 25.842,54  |
| 2080610110 | 177842930460193901  | NORD | EMILIA ROMAGNA | CARPANETO PIACENTINO   | 7.740   | 41.034,11  | -         | 41.034,11  |
| 2080610120 | 514642930517490501  | NORD | EMILIA ROMAGNA | CASTELL'ARQUATO        | 4.591   | 24.339,48  | -         | 24.339,48  |
| 2080610130 | 157942930475444302  | NORD | EMILIA ROMAGNA | CASTEL SAN GIOVANNI    | 13.725  | 72.763,97  | -         | 72.763,97  |
| 2080610140 | 574642930461999901  | NORD | EMILIA ROMAGNA | CASTELVETRO PIACENTINO | 5.301   | 28.103,59  | -         | 28.103,59  |
| 2080610150 | 565742930510705701  | NORD | EMILIA ROMAGNA | CERIGNALE              | 122     | 646,79     | 10,66     | 657,45     |
| 2080610160 | 521442930516243902  | NORD | EMILIA ROMAGNA | COLI                   | 845     | 4.479,82   | 2,96      | 4.482,78   |
| 2080610170 | 281342929684635902  | NORD | EMILIA ROMAGNA | CORTE BRUGNATELLA      | 586     | 3.106,72   | 585,74    | 3.692,46   |
| 2080610180 | 881342930534866401  | NORD | EMILIA ROMAGNA | CORTEMAGGIORE          | 4.683   | 24.827,22  | 1.228,42  | 26.055,64  |
| 2080610190 | 111942930075789802  | NORD | EMILIA ROMAGNA | FARINI                 | 1.168   | 6.192,23   | 673,99    | 6.866,22   |
| 2080610200 | 618342930517732602  | NORD | EMILIA ROMAGNA | FERRIERE               | 1.197   | 6.345,97   | -         | 6.345,97   |
| 2080610210 | 427142929346284802  | NORD | EMILIA ROMAGNA | FIORENZUOLA D'ARDA     | 15.300  | 81.113,93  | -         | 81.113,93  |
| 2080610220 | 132342930477421702  | NORD | EMILIA ROMAGNA | GAZZOLA                | 2.075   | 11.000,75  | -         | 11.000,75  |
| 2080610230 | 355942930525937802  | NORD | EMILIA ROMAGNA | GOSOLENGO              | 5.690   | 30.165,90  | -         | 30.165,90  |
| 2080610240 | 888342930477434601  | NORD | EMILIA ROMAGNA | GRAGNANO TREBBIENSE    | 4.539   | 24.063,80  | -         | 24.063,80  |
| 2080610250 | 541742930475975601  | NORD | EMILIA ROMAGNA | GROPPARELLO            | 2.243   | 11.891,41  | 1.810,30  | 13.701,71  |
| 2080610260 | 973442930476837301  | NORD | EMILIA ROMAGNA | LUGAGNANO VAL D'ARDA   | 3.927   | 20.819,24  | 1.447,01  | 22.266,25  |
| 2080610270 | 806142930528568802  | NORD | EMILIA ROMAGNA | MONTICELLI D'ONGINA    | 5.241   | 27.785,50  | 650,03    | 28.435,53  |
| 2080610280 | 526342930527313402  | NORD | EMILIA ROMAGNA | MORFASSO               | 957     | 5.073,60   | 558,01    | 5.631,61   |
| 2080610300 | 3115429304455740902 | NORD | EMILIA ROMAGNA | OTTONE                 | 485     | 2.571,26   | 373,86    | 2.945,12   |
| 2080610320 | 386942930535033502  | NORD | EMILIA ROMAGNA | PIACENZA               | 103.942 | 548.852,57 | -         | 548.852,57 |
| 2080610330 | 511942930549594601  | NORD | EMILIA ROMAGNA | PIANELLO VAL TIDONE    | 2.219   | 11.764,17  | -         | 11.764,17  |
| 2080610340 | 531142930526117402  | NORD | EMILIA ROMAGNA | PIOZZANO               | 609     | 3.228,65   | 397,29    | 3.625,94   |
| 2080610350 | 297142930453227601  | NORD | EMILIA ROMAGNA | PODENZANO              | 9.114   | 48.318,45  | -         | 48.318,45  |
| 2080610360 | 637942930548982002  | NORD | EMILIA ROMAGNA | PONTE DELL'OLIO        | 4.707   | 24.954,46  | -         | 24.954,46  |
| 2080610370 | 455742930464265902  | NORD | EMILIA ROMAGNA | PONTENURE              | 6.526   | 34.598,01  | -         | 34.598,01  |
| 2080610380 | 134542930479743002  | NORD | EMILIA ROMAGNA | RIVERGARO              | 7.041   | 37.328,31  | -         | 37.328,31  |
| 2080610390 | 3248429305368416901 | NORD | EMILIA ROMAGNA | ROTTOFRENO             | 12.301  | 65.214,54  | -         | 65.214,54  |
| 2080610400 | 862242930535062302  | NORD | EMILIA ROMAGNA | SAN GIORGIO PIACENTINO | 5.609   | 29.736,47  | -         | 29.736,47  |
| 2080610410 | 933342930527377502  | NORD | EMILIA ROMAGNA | SAN PIETRO IN CERRO    | 832     | 4.410,90   | -         | 4.410,90   |
| 2080610420 | 387542930460935401  | NORD | EMILIA ROMAGNA | SARMATO                | 2.847   | 15.093,55  | 288,38    | 15.381,93  |
| 2080610430 | 573742930451856301  | NORD | EMILIA ROMAGNA | TRAVO                  | 2.104   | 11.154,49  | -         | 11.154,49  |
| 2080610440 | 604442930524119801  | NORD | EMILIA ROMAGNA | VERNASCA               | 2.073   | 10.990,14  | 710,90    | 11.701,04  |
| 2080610450 | 458542930454771202  | NORD | EMILIA ROMAGNA | VIGOLZONE              | 4.207   | 22.303,68  | -         | 22.303,68  |
| 2080610460 | 898142930472063702  | NORD | EMILIA ROMAGNA | VILLANOVA SULL'ARDA    | 1.704   | 9.033,87   | -         | 9.033,87   |
| 2080610470 | 139342930536041402  | NORD | EMILIA ROMAGNA | ZERBA                  | 73      | 557,40     | 42,60     | 600,00     |
| 2080610480 | 476542930469712102  | NORD | EMILIA ROMAGNA | ZIANO PIACENTINO       | 2.506   | 13.285,72  | 1.687,75  | 14.973,47  |
| 2080660010 | 886742930509750502  | NORD | EMILIA ROMAGNA | ALFONSINE              | 11.938  | 63.290,07  | -         | 63.290,07  |
| 2080660020 | 291942930533612102  | NORD | EMILIA ROMAGNA | BAGNACAVALLO           | 16.714  | 88.610,34  | -         | 88.610,34  |
| 2080660030 | 961242930464261901  | NORD | EMILIA ROMAGNA | BAGNARA DI ROMAGNA     | 2.430   | 12.882,80  | -         | 12.882,80  |
| 2080660040 | 4635429282021859501 | NORD | EMILIA ROMAGNA | BRISIGHELLA            | 7.498   | 39.751,13  | 3.544,77  | 43.295,90  |
| 2080660050 | 736142928096645402  | NORD | EMILIA ROMAGNA | CASOLA VALSENO         | 2.520   | 13.359,94  | 1.052,30  | 14.412,24  |
| 2080660060 | 437642929456777302  | NORD | EMILIA ROMAGNA | CASTEL BOLOGNESE       | 9.599   | 50.889,71  | -         | 50.889,71  |
| 2080660070 | 374642929424230501  | NORD | EMILIA ROMAGNA | CERVIA                 | 28.819  | 152.785,77 | -         | 152.785,77 |
| 2080660080 | 591242930459409302  | NORD | EMILIA ROMAGNA | CONSELICE              | 9.752   | 51.700,85  | 4.249,39  | 55.950,24  |
| 2080660090 | 1675429292021132401 | NORD | EMILIA ROMAGNA | COTIGNOLA              | 7.375   | 39.099,03  | -         | 39.099,03  |
| 2080660100 | 625842930518152502  | NORD | EMILIA ROMAGNA | FAENZA                 | 58.755  | 314.493,40 | -         | 314.493,40 |
| 2080660110 | 131942930456273702  | NORD | EMILIA ROMAGNA | FUSIGNANO              | 8.157   | 43.244,86  | 2.592,26  | 45.837,12  |
| 2080660120 | 396042929762471102  | NORD | EMILIA ROMAGNA | LUGO                   | 32.283  | 171.150,39 | -         | 171.150,39 |
| 2080660130 | 318742930519035401  | NORD | EMILIA ROMAGNA | MASSA LOMBARDA         | 10.557  | 55.968,61  | 4.540,24  | 60.508,86  |
| 2080660140 | 357742930516969102  | NORD | EMILIA ROMAGNA | RAVENNA                | 157.663 | 832.519,51 | -         | 832.519,51 |
| 2080660150 | 469942930458474701  | NORD | EMILIA ROMAGNA | RIOLO TERME            | 5.681   | 30.118,19  | 1.039,80  | 31.157,98  |
| 2080660160 | 754642930448728702  | NORD | EMILIA ROMAGNA | RUSSI                  | 12.306  | 65.241,05  | -         | 65.241,05  |
| 2080660170 | 564242930548268301  | NORD | EMILIA ROMAGNA | SANTAGATA SUL SANTERNO | 2.929   | 15.528,28  | -         | 15.528,28  |
| 2080660180 | 148142930539768402  | NORD | EMILIA ROMAGNA | SOLAROLO               | 4.480   | 23.751,01  | 1.751,54  | 25.502,55  |
| 2080660190 | 703042930532533002  | NORD | EMILIA ROMAGNA | ALBINEA                | 8.805   | 46.680,27  | -         | 46.680,27  |
| 2080680020 | 683742930461427702  | NORD | EMILIA ROMAGNA | BAGNOLO IN PIANO       | 9.789   | 51.897,01  | -         | 51.897,01  |
| 2080680030 | 331342930530428001  | NORD | EMILIA ROMAGNA | BAISO                  | 3.242   | 17.187,67  | -         | 17.187,67  |
| 2080680040 | 762742930459418802  | NORD | EMILIA ROMAGNA | BIBBIANO               | 10.222  | 54.192,59  | -         | 54.192,59  |
| 2080680050 | 935442928592643802  | NORD | EMILIA ROMAGNA | BORETTO                | 5.365   | 28.442,89  | -         | 28.442,89  |
| 2080680060 | 303942927963809701  | NORD | EMILIA ROMAGNA | BRESCELLO              | 5.597   | 29.672,85  | -         | 29.672,85  |
| 2080680080 | 168542929456942701  | NORD | EMILIA ROMAGNA | CADELBOSCO DI SOPRA    | 10.695  | 56.700,23  | 5.181,14  | 61.881,37  |
| 2080680090 | 476342930515666102  | NORD | EMILIA ROMAGNA | CAMPAGNOLA EMILIA      | 5.671   | 30.065,17  | -         | 30.065,17  |
| 2080680100 | 739242928653524301  | NORD | EMILIA ROMAGNA | CAMPINGINE             | 5.156   | 27.334,86  | 1.678,78  | 29.013,65  |
| 2080680101 | 973742930459958501  | NORD | EMILIA ROMAGNA | CANOSSA                | 3.740   | 19.827,85  | -         | 19.827,85  |
| 2080680110 | 898942930534781701  | NORD | EMILIA ROMAGNA | CARPINETI              | 4.007   | 21.243,37  | -         | 21.243,37  |
| 2080680120 | 276842929104948101  | NORD | EMILIA ROMAGNA | CASALGRANDE            | 18.982  | 100.634,29 | -         | 100.634,29 |
| 2080680130 | 601942930545625601  | NORD | EMILIA ROMAGNA | CASINA                 | 4.441   | 23.544,25  | 548,37    | 24.092,62  |
| 2080680140 | 217442930510769402  | NORD | EMILIA ROMAGNA | CASTELLARANO           | 15.346  | 81.357,80  | -         | 81.357,80  |
| 2080680150 | 279142928086601001  | NORD | EMILIA ROMAGNA | CASTELNOVO DI SOTTO    | 8.482   | 44.967,87  | 2.132,61  | 47.100,48  |
| 2080680160 | 943142930509444401  | NORD | EMILIA ROMAGNA | CASTELNOVO NE' MONTI   | 10.506  | 55.698,23  | -         | 55.698,23  |
| 2080680170 | 795442928823159701  | NORD | EMILIA ROMAGNA | CAVRIAGO               | 9.898   | 52.474,88  | -         | 52.474,88  |
| 2080680200 | 639142930518547302  | NORD | EMILIA ROMAGNA | CORREGGIO              | 25.485  | 135.110,36 | -         | 135.110,36 |
| 2080680210 | 536442930518004201  | NORD | EMILIA ROMAGNA | FABBRICO               | 6.627   | 35.133,47  | -         | 35.133,47  |
| 2080680220 | 447042928757899402  | NORD | EMILIA ROMAGNA | GATTATICO              | 5.763   | 30.552,91  | 276,92    | 30.829,83  |
| 2080680230 | 996242930516143801  | NORD | EMILIA ROMAGNA | GUALTIERI              | 6.507   | 34.497,28  | 1.542,52  | 36.039,80  |
| 2080680240 | 261842930541661902  | NORD | EMILIA ROMAGNA | GUASTALLA              | 15.018  | 79.618,89  | -         | 79.618,89  |
| 2080680260 | 427642930546508501  | NORD | EMILIA ROMAGNA | LUZZARA                | 8.840   | 46.865,83  | -         | 46.865,83  |
| 2080680270 | 939542930451722102  | NORD | EMILIA ROMAGNA | MONTECCHIO EMILIA      | 10.499  | 55.661,12  | -         | 55.661,12  |
| 2080680280 | 383942929166292701  | NORD | EMILIA ROMAGNA | NOVELLARA              | 13.607  | 72.138,38  | -         | 72.138,38  |
| 2080680290 | 599642930529222701  | NORD | EMILIA ROMAGNA | POVIGLIO               | 7.295   | 38.674,91  | -         | 38.674,91  |
| 2080680300 | 997042930547202501  | NORD | EMILIA ROMAGNA | QUATTRO CASTELLA       | 13.169  | 69.816,30  | -         | 69.816,30  |
| 2080680320 | 786542930544320802  | NORD | EMILIA ROMAGNA | REGGIOLO               | 9.153   | 48.525,22  | 3.258,95  | 51.784,17  |
| 2080680330 | 298342930544333301  | NORD | EMILIA ROMAGNA | REGGIO NELL'EMILIA     | 171.999 | 908.218,94 | -         | 908.218,94 |
| 2080680340 | 631842930546616102  | NORD | EMILIA ROMAGNA | RIO SALICETO           | 6.088   | 32.275,92  | -         | 32.275,92  |
| 2080680350 | 184642930462171501  | NORD | EMILIA ROMAGNA | ROLO                   | 4.075   | 21.603,87  | 1.680,74  | 23.284,61  |
| 2080680360 | 67654293047748601   | NORD | EMILIA ROMAGNA | RUBIERA                | 14.861  | 78.786,54  | -         | 78.786,54  |
| 2080680370 | 695242930468155102  | NORD | EMILIA ROMAGNA | SAN MARTINO IN RIO     | 8.126   | 43.080,51  | -         | 43.080,51  |
| 2080680380 | 571842930449526801  | NORD | EMILIA ROMAGNA | SAN POLO D'ENZA        | 6.217   | 32.959,82  | -         | 32.959,82  |
| 2080680390 | 902442930542582601  | NORD | EMILIA ROMAGNA | SANTILARIO D'ENZA      | 11.333  | 60.082,63  | -         | 60.082,63  |
| 2080680400 | 128442930525819801  | NORD | EMILIA ROMAGNA | SCANDIANO              | 25.770  | 136.621,31 | -         | 136.621,31 |
| 2080680410 | 336142930480247501  | NORD | EMILIA ROMAGNA | TOIANO                 | 4.367   | 23.151,93  | 1.723,21  | 24.875,14  |
| 2080680415 | 254645468725414901  | NORD | EMILIA ROMAGNA | VENTASSO               | 4.130   | 21.895,46  | 2.842,13  | 24.737,59  |
| 2080680420 | 886342930547993002  | NORD | EMILIA ROMAGNA | VETTO                  | 1.822   | 9.659,45   | 160,01    | 9.819,46   |
| 2080680430 | 842342930459389101  | NORD | EMILIA ROMAGNA | VEZZANO SUL CROSTOLO   | 4.237   | 22.462,73  | -         | 22.462,73  |
| 2080680440 | 365542930453482901  | NORD | EMILIA ROMAGNA | VIANO                  | 3.325   | 17.627,70  | -         | 17.627,70  |
| 2080680450 | 753342930458410102  | NORD | EMILIA ROMAGNA | VILLA MINOZZO          | 3.634   | 19.265,88  | 1.647,39  | 20.913,27  |
| 2081010010 | 964642930508199002  | NORD | EMILIA ROMAGNA | BELLARIA-IGEA MARINA   | 19.569  | 103.746,31 | 27.459,48 | 131.205,79 |
| 2081010020 | 696842928030437801  | NORD | EMILIA ROMAGNA | CATTOLICA              | 17.143  | 90.884,71  | 10.873,66 | 101.758,38 |







|                              |                    |        |                |                             |                  |                      |                   |                      |
|------------------------------|--------------------|--------|----------------|-----------------------------|------------------|----------------------|-------------------|----------------------|
| 2081010030                   | 342642930546268701 | NORD   | EMILIA ROMAGNA | CORIANO                     | 10.595           | 56.170,07            | 16.209,01         | 72.379,08            |
| 2081010040                   | 602542930516182701 | NORD   | EMILIA ROMAGNA | GEMMANO                     | 1.146            | 6.075,59             | 3.120,49          | 9.196,08             |
| 2081010050                   | 399342930373145101 | NORD   | EMILIA ROMAGNA | MISANO ADRIATICO            | 13.400           | 71.040,96            | 17.677,68         | 88.718,64            |
| 2081010060                   | 389142930524417401 | NORD   | EMILIA ROMAGNA | MONDAINO                    | 1.367            | 7.247,24             | 1.953,54          | 9.200,77             |
| 2081010080                   | 226942930525434501 | NORD   | EMILIA ROMAGNA | MONTEFIORE CONCA            | 2.233            | 11.838,39            | 3.685,80          | 15.524,19            |
| 2081010090                   | 322842930476696802 | NORD   | EMILIA ROMAGNA | MONTTEGRIDOLFO              | 1.011            | 5.359,88             | 1.047,67          | 6.407,55             |
| 2081010101                   | 553745468843876401 | NORD   | EMILIA ROMAGNA | MONTESCUDO-MONTE COLOMBO    | 6.826            | 36.188,48            | 16.492,45         | 52.680,93            |
| 2081010110                   | 348642930474443601 | NORD   | EMILIA ROMAGNA | MORCIANO DI ROMAGNA         | 7.128            | 37.789,55            | 10.521,65         | 48.311,20            |
| 2081010125                   | 664742930449897402 | NORD   | EMILIA ROMAGNA | POGGIO TORRIANA             | 5.227            | 27.711,28            | 7.850,99          | 35.562,26            |
| 2081010130                   | 808542930524760302 | NORD   | EMILIA ROMAGNA | RICCIONE                    | 35.181           | 186.514,33           | 16.785,42         | 203.299,74           |
| 2081010140                   | 639142930529139001 | NORD   | EMILIA ROMAGNA | RIMINI                      | 150.576          | 795.097,50           | 71.403,75         | 866.501,25           |
| 2081010150                   | 306842930453555401 | NORD   | EMILIA ROMAGNA | SALUDECIO                   | 3.059            | 16.217,48            | 6.795,87          | 23.013,35            |
| 2081010160                   | 939242930479992301 | NORD   | EMILIA ROMAGNA | SAN CLEMENTE                | 5.603            | 29.704,66            | 9.139,83          | 38.844,49            |
| 2081010170                   | 611242930544170802 | NORD   | EMILIA ROMAGNA | SAN GIOVANNI IN MARGINANO   | 9.452            | 50.101,38            | 5.771,48          | 55.881,86            |
| 2081010180                   | 433542930468923802 | NORD   | EMILIA ROMAGNA | SANARCANGELO DI ROMAGNA     | 22.295           | 118.198,37           | 18.195,62         | 136.393,99           |
| 2081010200                   | 566042930480045402 | NORD   | EMILIA ROMAGNA | SANT'ARCAJO                 | 10.036           | 53.206,50            | 13.156,20         | 66.362,70            |
| 3110590110                   | 352642930531604201 | NORD   | EMILIA ROMAGNA | CASTELDELICI                | 384              | 2.035,80             | 1.133,64          | 3.169,44             |
| 3110590240                   | 345842930527886501 | NORD   | EMILIA ROMAGNA | MAIOLI                      | 810              | 4.294,27             | 1.622,81          | 5.917,08             |
| 3110590390                   | 607642930454021201 | NORD   | EMILIA ROMAGNA | NOVAFELTRIA                 | 7.136            | 37.831,96            | 8.256,97          | 46.088,93            |
| 3110590420                   | 537842930472684901 | NORD   | EMILIA ROMAGNA | PENNABILLI                  | 2.767            | 14.669,43            | 4.865,20          | 19.534,63            |
| 3110590530                   | 715042930526729701 | NORD   | EMILIA ROMAGNA | SAN LEO                     | 2.902            | 15.385,14            | 6.603,26          | 21.988,40            |
| 3110590550                   | 612342930457889302 | NORD   | EMILIA ROMAGNA | SANT'AGATA FELTRINA         | 2.087            | 11.064,36            | 1.979,41          | 13.043,78            |
| 3110590630                   | 607642930468169701 | NORD   | EMILIA ROMAGNA | TALAMELLO                   | 1.084            | 5.746,90             | 1.491,77          | 7.238,67             |
| <b>Totale EMILIA ROMAGNA</b> |                    |        |                |                             | <b>4.459.477</b> | <b>23.608.309,54</b> | <b>632.850,89</b> | <b>24.241.160,43</b> |
| 3090050010                   | 795642930464761502 | CENTRO | TOSCANA        | ANGHIARI                    | 5.501            | 29.163,90            | 4.495,47          | 33.659,37            |
| 3090050020                   | 877342930533611101 | CENTRO | TOSCANA        | AREZZO                      | 99.179           | 525.803,82           | -                 | 525.803,82           |
| 3090050030                   | 362742930460187602 | CENTRO | TOSCANA        | BADIA TEDALDA               | 1.051            | 5.571,94             | 2.184,25          | 7.756,19             |
| 3090050040                   | 438742930529846001 | CENTRO | TOSCANA        | BIBBIENA                    | 12.076           | 64.021,69            | 8.181,65          | 72.203,33            |
| 3090050050                   | 409542930342586901 | CENTRO | TOSCANA        | BUCINE                      | 10.091           | 53.498,08            | 3.598,46          | 57.096,54            |
| 3090050060                   | 944242930342578102 | CENTRO | TOSCANA        | CAPOLONA                    | 5.380            | 28.522,41            | 5.279,54          | 33.801,95            |
| 3090050070                   | 867942930533916401 | CENTRO | TOSCANA        | CAPRESE MICHELANGELO        | 1.410            | 7.475,21             | 1.813,37          | 9.288,58             |
| 3090050080                   | 354742930516887001 | CENTRO | TOSCANA        | CASTEL FOCIGNANO            | 3.092            | 16.392,44            | 2.480,87          | 18.873,31            |
| 3090050095                   | 703242930475651601 | CENTRO | TOSCANA        | CASTELFRANCO PIANDISCO      | 9.828            | 52.103,77            | 620,44            | 52.724,21            |
| 3090050100                   | 207742930475609901 | CENTRO | TOSCANA        | CASTEL SAN NICCOLO'         | 2.631            | 13.948,42            | 3.788,12          | 17.736,53            |
| 3090050110                   | 627742930535001801 | CENTRO | TOSCANA        | CASTIGLION FIBOCCHI         | 2.124            | 11.260,52            | 1.278,54          | 12.539,06            |
| 3090050120                   | 838142930465161002 | CENTRO | TOSCANA        | CASTIGLION FIORENTINO       | 13.129           | 69.604,23            | 16.228,31         | 85.832,54            |
| 3090050130                   | 863042930476428201 | CENTRO | TOSCANA        | CAVRIGLIA                   | 9.554            | 50.651,14            | 194,21            | 50.845,35            |
| 3090050140                   | 902742928109525001 | CENTRO | TOSCANA        | CHITIGNANO                  | 893              | 4.734,30             | 1.283,57          | 6.017,87             |
| 3090050150                   | 341142929417399601 | CENTRO | TOSCANA        | CHIUSI DELLA VERNA          | 1.958            | 10.380,46            | 1.435,73          | 11.816,19            |
| 3090050160                   | 67724293054609802  | CENTRO | TOSCANA        | CIVITELLA IN VAL DI CHIANA  | 9.003            | 47.729,98            | 8.115,17          | 55.845,15            |
| 3090050170                   | 308342930080355601 | CENTRO | TOSCANA        | CORTONA                     | 21.984           | 116.549,58           | 22.855,45         | 139.405,04           |
| 3090050180                   | 939342929765966202 | CENTRO | TOSCANA        | FOIANO DELLA CHIANA         | 9.528            | 50.513,30            | 17.603,85         | 68.117,15            |
| 3090050191                   | 897051514917998201 | CENTRO | TOSCANA        | LATERINA PERGINE VALDARNO   | 6.636            | 35.181,18            | 5.340,57          | 40.521,75            |
| 3090050200                   | 257742930541837301 | CENTRO | TOSCANA        | LORO CIUFFENNA              | 5.878            | 31.162,59            | -                 | 31.162,59            |
| 3090050210                   | 896642930521106401 | CENTRO | TOSCANA        | LUCIGNANO                   | 3.544            | 18.788,74            | 3.619,03          | 22.407,77            |
| 3090050220                   | 672042929801894901 | CENTRO | TOSCANA        | MARCIANO DELLA CHIANA       | 3.427            | 18.168,46            | 4.209,30          | 22.377,76            |
| 3090050230                   | 381242930533425301 | CENTRO | TOSCANA        | MONTEMIGNAIO                | 536              | 2.841,64             | 794,58            | 3.636,22             |
| 3090050240                   | 758042928602853002 | CENTRO | TOSCANA        | MONTERCHI                   | 1.715            | 9.092,18             | 779,59            | 9.871,77             |
| 3090050250                   | 689442930543590601 | CENTRO | TOSCANA        | MONTESAN SAVINO             | 8.702            | 46.134,21            | 10.484,99         | 56.619,20            |
| 3090050260                   | 458842930456663701 | CENTRO | TOSCANA        | MONTEVARCHI                 | 24.490           | 129.835,30           | 9.630,27          | 139.465,58           |
| 3090050270                   | 552742930519002501 | CENTRO | TOSCANA        | ORTIGNANO RAGGIOLO          | 861              | 4.564,65             | 616,20            | 5.180,85             |
| 3090050300                   | 199242930462005002 | CENTRO | TOSCANA        | PIEVE SANTO STEFANO         | 3.087            | 16.365,93            | 877,67            | 17.243,60            |
| 3090050310                   | 136042930476722802 | CENTRO | TOSCANA        | POPPY                       | 6.114            | 32.413,76            | 4.146,55          | 36.560,31            |
| 3090050321                   | 826142930478548502 | CENTRO | TOSCANA        | PRATOVECCHIO STIA           | 5.652            | 29.964,44            | 2.988,10          | 32.952,54            |
| 3090050330                   | 586642930459044301 | CENTRO | TOSCANA        | SAN GIOVANNI VALDARNO       | 16.823           | 89.188,21            | 1.854,14          | 91.042,35            |
| 3090050340                   | 552842930534076701 | CENTRO | TOSCANA        | SANSEPOLCRO                 | 15.801           | 83.770,01            | -                 | 83.770,01            |
| 3090050350                   | 174242930538951702 | CENTRO | TOSCANA        | SESTINO                     | 1.282            | 6.796,61             | 3.376,84          | 10.173,44            |
| 3090050370                   | 886442930479641201 | CENTRO | TOSCANA        | SUBBIANO                    | 6.412            | 33.993,63            | 6.164,46          | 40.158,08            |
| 3090050380                   | 487342930526627602 | CENTRO | TOSCANA        | TALLA                       | 1.014            | 5.375,79             | -                 | 5.375,79             |
| 3090050390                   | 836842930525650601 | CENTRO | TOSCANA        | TERRANUOVA BRACCIOLINI      | 12.268           | 65.039,59            | 4,22              | 65.043,81            |
| 3090030010                   | 488242930530102402 | CENTRO | TOSCANA        | BAGNO A RIPOLI              | 25.566           | 135.539,79           | -                 | 135.539,79           |
| 3090030020                   | 975842929372830602 | CENTRO | TOSCANA        | BARBERINO DI MUGELLO        | 10.937           | 57.983,21            | -                 | 57.983,21            |
| 3090030035                   | 407554705833656001 | CENTRO | TOSCANA        | BARBERINO TAVARNELLE        | 12.125           | 64.281,46            | -                 | 64.281,46            |
| 3090030040                   | 836642930530434802 | CENTRO | TOSCANA        | BORGO SAN LORENZO           | 18.319           | 97.119,35            | 2.160,84          | 99.280,20            |
| 3090030050                   | 566342930464201901 | CENTRO | TOSCANA        | CALENZANO                   | 17.940           | 95.110,06            | -                 | 95.110,06            |
| 3090030060                   | 408842930529595802 | CENTRO | TOSCANA        | CAMPI BISENZIO              | 47.141           | 249.921,03           | 46.842,00         | 296.763,03           |
| 3090030080                   | 776642930515873301 | CENTRO | TOSCANA        | CAPRAIA E LIMITE            | 7.829            | 41.505,95            | 2.194,90          | 43.700,84            |
| 3090030100                   | 771842928932571602 | CENTRO | TOSCANA        | CASTELFIORENTINO            | 17.336           | 91.907,91            | 20.944,67         | 112.852,59           |
| 3090030110                   | 784842930545061101 | CENTRO | TOSCANA        | CERRETO GUIDI               | 10.931           | 57.951,40            | -                 | 63.842,53            |
| 3090030120                   | 475942930516528102 | CENTRO | TOSCANA        | CERTALDO                    | 15.998           | 84.814,42            | 15.501,41         | 100.315,83           |
| 3090030130                   | 651342928887918302 | CENTRO | TOSCANA        | DICOMANO                    | 5.514            | 29.232,82            | 4.780,91          | 34.013,73            |
| 3090030140                   | 65842928887872002  | CENTRO | TOSCANA        | EMPOLI                      | 48.795           | 258.689,82           | -                 | 258.689,82           |
| 3090030150                   | 343842930546595402 | CENTRO | TOSCANA        | FIESOLE                     | 14.088           | 74.688,43            | -                 | 74.688,43            |
| 3090030155                   | 926842930544415802 | CENTRO | TOSCANA        | FIGLINE E INCISA VALDARNO   | 23.411           | 124.114,92           | 3.242,94          | 127.357,86           |
| 3090030170                   | 327042930518364901 | CENTRO | TOSCANA        | FIRENZE                     | 378.839          | 2.000.411,37         | -                 | 2.000.411,37         |
| 3090030180                   | 471642929346172602 | CENTRO | TOSCANA        | FIRENZUOLA                  | 4.555            | 24.148,62            | 4.523,34          | 28.671,97            |
| 3090030190                   | 512342930524586101 | CENTRO | TOSCANA        | FUCECCHIO                   | 23.082           | 122.370,70           | 8.877,52          | 131.248,22           |
| 3090030200                   | 116742930532472902 | CENTRO | TOSCANA        | GAMBASSI TERME              | 4.807            | 25.484,62            | 3.462,68          | 28.947,30            |
| 3090030210                   | 874242930524480802 | CENTRO | TOSCANA        | GREVE IN CHIANTI            | 13.803           | 73.177,49            | 3.575,26          | 76.752,75            |
| 3090030220                   | 789542930516170601 | CENTRO | TOSCANA        | IMPRUNETA                   | 14.643           | 77.630,80            | -                 | 77.630,80            |
| 3090030240                   | 732542930475142002 | CENTRO | TOSCANA        | LA STRA A SIGNA             | 20.294           | 107.589,94           | -                 | 107.589,94           |
| 3090030250                   | 453142929766029601 | CENTRO | TOSCANA        | LONDA                       | 1.911            | 10.131,29            | 1.433,23          | 11.564,52            |
| 3090030260                   | 938342929816265001 | CENTRO | TOSCANA        | MARRADI                     | 3.043            | 16.132,66            | 1.562,67          | 17.695,33            |
| 3090030270                   | 936342930527599201 | CENTRO | TOSCANA        | MONTAIONE                   | 3.601            | 19.090,93            | 2.996,97          | 22.087,90            |
| 3090030280                   | 819642930524373201 | CENTRO | TOSCANA        | MONTELUPO FIORENTINO        | 14.301           | 75.817,67            | 3.136,02          | 78.953,69            |
| 3090030300                   | 956842930527651202 | CENTRO | TOSCANA        | MONTESPERTOLI               | 13.474           | 71.433,27            | -                 | 71.433,27            |
| 3090030310                   | 407242930448943101 | CENTRO | TOSCANA        | PALAZZUOLO SUL SENIO        | 1.120            | 5.937,75             | 56,24             | 5.993,99             |
| 3090030320                   | 845642930546189602 | CENTRO | TOSCANA        | PELAGO                      | 7.711            | 40.880,36            | 467,17            | 41.347,53            |
| 3090030330                   | 944942930532629902 | CENTRO | TOSCANA        | PONTASSIEVE                 | 20.689           | 109.684,06           | -                 | 109.684,06           |
| 3090030350                   | 313942930475403102 | CENTRO | TOSCANA        | REGGELLO                    | 16.563           | 87.809,81            | 945,27            | 88.755,07            |
| 3090030360                   | 678242930530196802 | CENTRO | TOSCANA        | RIGNANO SULL'ARNO           | 8.639            | 45.800,21            | -                 | 45.800,21            |
| 3090030370                   | 567942930477467801 | CENTRO | TOSCANA        | RUFINA                      | 7.182            | 38.075,83            | -                 | 38.075,83            |
| 3090030380                   | 599942930477494401 | CENTRO | TOSCANA        | SAN CASCIANO IN VAL DI PESA | 17.159           | 90.969,54            | -                 | 90.969,54            |
| 3090030390                   | 389342930480540002 | CENTRO | TOSCANA        | SAN GODENZO                 | 1.109            | 5.879,43             | 1.503,02          | 7.382,45             |
| 3090030410                   | 447342930545466902 | CENTRO | TOSCANA        | SCANDICCI                   | 50.551           | 267.999,37           | -                 | 267.999,37           |
| 3090030421                   | 366142930475385001 | CENTRO | TOSCANA        | SCARPERIA E SAN PIOERO      | 12.220           | 64.785,11            | -                 | 64.785,11            |
| 3090030430                   | 825242930524117702 | CENTRO | TOSCANA        | SESTO FIORENTINO            | 49.331           | 261.531,46           | -                 | 261.531,46           |
| 3090030440                   | 194742930548711401 | CENTRO | TOSCANA        | SIGNA                       | 18.874           | 100.061,72           | 13.592,90         | 113.654,62           |
| 3090030460                   | 381342930537371202 | CENTRO | TOSCANA        | VAGLIA                      | 5.171            | 27.414,39            | -                 | 27.414,39            |
| 3090030490                   | 427042930472219801 | CENTRO | TOSCANA        | VICCHIO                     | 8.139            | 43.149,43            | 4.649,51          | 47.798,94            |




|             |                      |        |         |                           |         |            |           |            |
|-------------|----------------------|--------|---------|---------------------------|---------|------------|-----------|------------|
| 3090300500  | 3140429304066352302  | CENTRO | TOSCANA | VINCI                     | 14.608  | 77.445,25  | -         | 77.445,25  |
| 3090360100  | 206842930463599601   | CENTRO | TOSCANA | ARCIDOSSO                 | 4.279   | 22.685,39  | 6.270,17  | 28.955,56  |
| 3090360200  | 644942930516721002   | CENTRO | TOSCANA | CAMPAGNATICO              | 2.369   | 12.559,41  | 5.053,36  | 17.612,77  |
| 3090360201  | 19464293040461157702 | CENTRO | TOSCANA | CAPALBIO                  | 4.068   | 21.566,76  | 1.152,61  | 22.719,37  |
| 3090360300  | 801942930517639202   | CENTRO | TOSCANA | CASTEL DEL PIANO          | 4.808   | 25.489,92  | 5.916,87  | 31.406,79  |
| 3090360400  | 993542929118579602   | CENTRO | TOSCANA | CASTELL'AZZARA            | 1.408   | 7.464,60   | 2.296,44  | 9.761,05   |
| 3090360500  | 174942930529771102   | CENTRO | TOSCANA | CASTIGLIONE DELLA PESCAIA | 7.202   | 38.181,86  | -         | 38.181,86  |
| 3090360600  | 628542930529940802   | CENTRO | TOSCANA | CINIGIANO                 | 2.474   | 13.116,07  | 3.486,37  | 16.602,44  |
| 3090360700  | 165842930012164202   | CENTRO | TOSCANA | CIVITELLA PAGANICO        | 3.154   | 16.721,13  | 7.091,22  | 23.812,35  |
| 3090360800  | 807842928887149302   | CENTRO | TOSCANA | FOLLONICA                 | 21.106  | 111.894,81 | 15.650,51 | 127.545,32 |
| 3090360900  | 374842930429014701   | CENTRO | TOSCANA | GAVORRANO                 | 8.505   | 45.089,80  | 16.664,26 | 61.754,06  |
| 3090361000  | 459242930516648702   | CENTRO | TOSCANA | GROSSETO                  | 82.353  | 436.599,71 | 27.677,92 | 464.277,63 |
| 3090361100  | 761642929372779502   | CENTRO | TOSCANA | ISOLA DEL GIGLIO          | 1.436   | 7.613,05   | 987,40    | 8.600,45   |
| 3090361200  | 805042930477888801   | CENTRO | TOSCANA | MAGLIANO IN TOSCANA       | 3.452   | 18.301,00  | 5.108,86  | 23.409,86  |
| 3090361300  | 967342930528042701   | CENTRO | TOSCANA | MANCIANO                  | 7.210   | 38.224,28  | 13.237,67 | 51.461,94  |
| 3090361400  | 634542930518933602   | CENTRO | TOSCANA | MASSA MARITTIMA           | 8.303   | 44.018,89  | 8.048,90  | 52.067,79  |
| 3090361500  | 371342929649371201   | CENTRO | TOSCANA | MONTE ARGENTARIO          | 12.397  | 65.723,49  | 10.747,42 | 76.470,91  |
| 3090361501  | 897642930523595201   | CENTRO | TOSCANA | MONTEROTONDO MARITTIMO    | 1.316   | 6.976,86   | 1.155,38  | 8.132,24   |
| 3090361600  | 613642930458178401   | CENTRO | TOSCANA | MONTIERI                  | 1.178   | 6.245,24   | 2.955,69  | 9.200,94   |
| 3090361700  | 735742930533007802   | CENTRO | TOSCANA | ORBETELLO                 | 14.731  | 78.097,34  | 11.921,19 | 90.018,53  |
| 3090361800  | 825442930458105101   | CENTRO | TOSCANA | PITIGLIANO                | 3.744   | 19.849,06  | 7.009,60  | 26.858,66  |
| 3090361900  | 747042930524642501   | CENTRO | TOSCANA | ROCCALBEGNA               | 967     | 5.126,61   | 2.732,17  | 7.858,78   |
| 3090362000  | 121942930532691902   | CENTRO | TOSCANA | ROCCASTRADA               | 9.010   | 47.767,09  | 19.741,69 | 67.508,78  |
| 3090362010  | 663542930529957101   | CENTRO | TOSCANA | SANTA FIORA               | 2.560   | 13.572,00  | 2.429,88  | 16.001,89  |
| 3090362020  | 417042930452964302   | CENTRO | TOSCANA | SCANSANO                  | 4.376   | 23.199,64  | 11.176,90 | 34.376,55  |
| 3090362021  | 311542930446688901   | CENTRO | TOSCANA | SCARLINO                  | 3.916   | 20.760,92  | 5.897,82  | 26.658,75  |
| 30903620230 | 298342930447643102   | CENTRO | TOSCANA | SEGGIANO                  | 981     | 5.200,83   | 2.129,74  | 7.330,57   |
| 30903620231 | 904742930527109901   | CENTRO | TOSCANA | SEMPRONIANO               | 1.061   | 5.624,96   | 2.297,82  | 7.922,78   |
| 30903620240 | 769242930465461002   | CENTRO | TOSCANA | SORANO                    | 3.265   | 17.309,61  | 9.054,78  | 26.364,39  |
| 3090420010  | 256342930459586501   | CENTRO | TOSCANA | BIBBONA                   | 3.249   | 17.224,78  | 4.204,71  | 21.429,49  |
| 3090420020  | 606042930533821802   | CENTRO | TOSCANA | CAMPILIA MARITTIMA        | 12.886  | 68.315,95  | 12.197,78 | 80.513,74  |
| 3090420030  | 207442930507714902   | CENTRO | TOSCANA | CAMPO NELL'ELBA           | 4.840   | 25.659,57  | 4.236,13  | 29.895,70  |
| 3090420040  | 818142930522942502   | CENTRO | TOSCANA | CAPOLIVERI                | 4.046   | 21.450,13  | 4.556,60  | 26.006,72  |
| 3090420050  | 398942928695745901   | CENTRO | TOSCANA | CAPRAIA ISOLA             | 407     | 2.157,74   | -         | 2.157,74   |
| 3090420060  | 527742930508942102   | CENTRO | TOSCANA | CASTAGNETO CARDUCCI       | 9.055   | 48.005,66  | 9.511,92  | 57.517,59  |
| 3090420070  | 144242928758061801   | CENTRO | TOSCANA | CECINA                    | 28.101  | 149.979,25 | 17.850,76 | 166.830,01 |
| 3090420080  | 442542930464754601   | CENTRO | TOSCANA | COLLESALVETTI             | 16.762  | 88.864,82  | 8.222,40  | 97.087,22  |
| 3090420090  | 381142930517571901   | CENTRO | TOSCANA | LIVORNO                   | 157.783 | 833.153,15 | -         | 833.153,15 |
| 3090420100  | 455842929927453401   | CENTRO | TOSCANA | MARCIANA                  | 2.122   | 11.249,92  | 3.044,44  | 14.294,36  |
| 3090420110  | 683642929780713401   | CENTRO | TOSCANA | MARCIANA MARINA           | 1.958   | 10.380,46  | 1.277,60  | 11.658,06  |
| 3090420120  | 619642930467832502   | CENTRO | TOSCANA | PIOMBINO                  | 33.559  | 177.915,19 | 21.408,24 | 199.323,43 |
| 3090420130  | 497142930521572401   | CENTRO | TOSCANA | PORTO AZZURRO             | 3.686   | 19.541,57  | 3.225,42  | 22.766,98  |
| 3090420140  | 662742929621897902   | CENTRO | TOSCANA | PORTOFERRAIO              | 12.011  | 63.677,09  | -         | 63.677,09  |
| 3090420155  | 467051560389326801   | CENTRO | TOSCANA | RIO                       | 3.289   | 17.436,84  | 3.935,20  | 21.372,05  |
| 3090420170  | 133042930549781002   | CENTRO | TOSCANA | ROSIGNANO MARITTIMO       | 30.807  | 163.325,28 | 12.816,24 | 176.141,52 |
| 3090420180  | 131742930464510202   | CENTRO | TOSCANA | SAN VINCENZO              | 6.738   | 35.721,94  | 2.436,12  | 38.158,06  |
| 3090420190  | 195742930478077902   | CENTRO | TOSCANA | SASSETTA                  | 471     | 2.497,04   | 1.038,77  | 3.535,80   |
| 3090420200  | 163442930530935502   | CENTRO | TOSCANA | SUVERETO                  | 3.062   | 16.233,39  | 5.929,71  | 22.163,10  |
| 3090430010  | 233842930530354701   | CENTRO | TOSCANA | ALTOPASCIO                | 15.532  | 82.343,89  | 27.710,64 | 110.054,53 |
| 3090430020  | 227042930495882702   | CENTRO | TOSCANA | BAGNI DI LUCCA            | 5.932   | 31.448,88  | 13.391,16 | 44.840,04  |
| 3090430030  | 957842930530259601   | CENTRO | TOSCANA | BARGA                     | 9.818   | 52.050,76  | 2.389,77  | 54.440,52  |
| 3090430040  | 386742930517778002   | CENTRO | TOSCANA | BORGÓ A MOZZANO           | 6.958   | 36.888,28  | 7.328,76  | 44.217,04  |
| 3090430050  | 91124292904773602    | CENTRO | TOSCANA | CAMIAIORE                 | 32.283  | 171.150,39 | 41.011,14 | 212.161,54 |
| 3090430060  | 429342930530952502   | CENTRO | TOSCANA | CAMPORGIANO               | 2.133   | 11.308,24  | 2.124,47  | 13.432,71  |
| 3090430070  | 602442930461109002   | CENTRO | TOSCANA | CAPANORI                  | 46.216  | 245.017,08 | 9.511,31  | 254.528,40 |
| 3090430080  | 136542928086560001   | CENTRO | TOSCANA | CAREGGINE                 | 536     | 2.841,64   | 1.306,91  | 4.148,55   |
| 3090430090  | 929042929321017602   | CENTRO | TOSCANA | CASTELNUOVO DI GARFAGNANA | 5.851   | 31.019,45  | 1.986,63  | 33.006,08  |
| 3090430100  | 663742930515497202   | CENTRO | TOSCANA | CASTIGLIONE DI GARFAGNANA | 1.758   | 9.320,15   | 2.600,03  | 11.920,18  |
| 3090430110  | 2564429305046114502  | CENTRO | TOSCANA | COREGLIA ANTELMINELLI     | 5.163   | 27.371,98  | 6.346,60  | 33.718,58  |
| 3090430125  | 423742930544441202   | CENTRO | TOSCANA | FABBRICHE DI VERGEMOLI    | 821     | 4.352,58   | 1.992,26  | 6.344,84   |
| 3090430130  | 542642930475186901   | CENTRO | TOSCANA | FORTE DEI MARMI           | 7.249   | 38.431,04  | -         | 38.431,04  |
| 3090430140  | 861942928636897801   | CENTRO | TOSCANA | FOSCIANDORA               | 589     | 3.122,62   | 839,31    | 3.961,93   |
| 3090430150  | 737942930097616401   | CENTRO | TOSCANA | GALLICIANO                | 3.697   | 19.599,88  | 3.983,00  | 23.582,88  |
| 3090430170  | 277642929969542602   | CENTRO | TOSCANA | LUCCA                     | 88.824  | 470.906,13 | -         | 470.906,13 |
| 3090430180  | 811142930519659602   | CENTRO | TOSCANA | MASSAROSA                 | 22.322  | 118.341,51 | 33.905,27 | 152.246,78 |
| 3090430190  | 272942930522697701   | CENTRO | TOSCANA | MINUCCIANO                | 1.981   | 10.502,40  | 2.624,71  | 13.127,11  |
| 3090430200  | 807142930541357101   | CENTRO | TOSCANA | MOLAZZANA                 | 1.034   | 5.481,82   | 608,84    | 6.090,65   |
| 3090430210  | 89434293018480301    | CENTRO | TOSCANA | MONTECARLO                | 4.370   | 23.167,83  | 967,17    | 24.135,01  |
| 3090430220  | 357742930453737101   | CENTRO | TOSCANA | PESCAGLIA                 | 3.439   | 18.232,08  | 5.211,51  | 23.443,59  |
| 3090430230  | 243142930454432801   | CENTRO | TOSCANA | PIAZZA AL SERCHIO         | 2.250   | 11.928,52  | 3.874,73  | 15.803,25  |
| 3090430240  | 804642930476514001   | CENTRO | TOSCANA | PIETRASANTA               | 23.600  | 125.116,91 | 13.561,19 | 138.678,11 |
| 3090430250  | 888042930480079302   | CENTRO | TOSCANA | PIEVE FOSCIANA            | 2.473   | 13.110,77  | 2.841,72  | 15.952,49  |
| 3090430260  | 132242930544450901   | CENTRO | TOSCANA | PORCARI                   | 8.961   | 47.507,32  | 5.849,08  | 53.356,40  |
| 3090430270  | 878042930550394601   | CENTRO | TOSCANA | SAN ROMANO IN GARFAGNANA  | 1.403   | 7.438,09   | 1.134,70  | 8.572,80   |
| 3090430280  | 493042930526748301   | CENTRO | TOSCANA | SERAVEZZA                 | 12.830  | 68.019,07  | 19.312,63 | 87.331,69  |
| 3090430291  | 423342930545616402   | CENTRO | TOSCANA | SILLANO GIUNUCIGNANO      | 1.026   | 5.439,40   | 1.264,78  | 6.704,19   |
| 3090430300  | 747442930467088501   | CENTRO | TOSCANA | STAZZEMA                  | 3.016   | 15.989,52  | 6.986,83  | 22.976,35  |
| 3090430310  | 796742930468079202   | CENTRO | TOSCANA | VAGLI SOTTO               | 907     | 4.808,52   | 828,60    | 5.637,12   |
| 3090430330  | 346542930528196101   | CENTRO | TOSCANA | VIAREGGIO                 | 62.056  | 328.993,86 | 4.344,76  | 333.338,62 |
| 3090430340  | 125042930526270701   | CENTRO | TOSCANA | VILLA BASILICA            | 1.550   | 8.217,42   | 813,69    | 9.031,11   |
| 3090430350  | 559042930540567602   | CENTRO | TOSCANA | VILLA COLLEMANDINA        | 1.298   | 6.881,43   | 2.019,67  | 8.901,10   |
| 3090460010  | 313042928021659402   | CENTRO | TOSCANA | AULLA                     | 11.067  | 58.672,41  | 10.430,77 | 69.103,18  |
| 3090460020  | 161542930531648401   | CENTRO | TOSCANA | BAGNONE                   | 1.814   | 9.617,04   | 1.761,70  | 11.378,73  |
| 3090460030  | 605842927909613602   | CENTRO | TOSCANA | CARRARA                   | 62.285  | 330.207,92 | 20.240,82 | 350.448,74 |
| 3090460040  | 964442930516029901   | CENTRO | TOSCANA | CASOLA IN LUNIGIANA       | 1.006   | 5.333,37   | 1.382,13  | 6.715,50   |
| 3090460050  | 675942930475206502   | CENTRO | TOSCANA | COMANO                    | 699     | 3.705,79   | 693,73    | 4.399,52   |
| 3090460060  | 551142930546057701   | CENTRO | TOSCANA | FILATTIERA                | 2.244   | 11.896,71  | 2.324,79  | 14.221,50  |
| 3090460070  | 847742930520009601   | CENTRO | TOSCANA | FIVIZZANO                 | 7.579   | 40.180,55  | 8.427,37  | 48.607,92  |
| 3090460080  | 713342930515708601   | CENTRO | TOSCANA | FOSDINOVO                 | 4.702   | 24.927,95  | 4.316,10  | 29.244,05  |
| 3090460090  | 409342930474059602   | CENTRO | TOSCANA | LICCIANA NARDI            | 4.872   | 25.829,22  | 6.581,99  | 32.411,21  |
| 3090460100  | 796242929514115302   | CENTRO | TOSCANA | MASSA                     | 68.889  | 365.219,45 | 75.028,86 | 440.248,30 |
| 3090460110  | 214742930529008801   | CENTRO | TOSCANA | MONTIGNOSO                | 10.298  | 54.595,51  | 11.091,33 | 65.686,83  |
| 3090460120  | 261242930519812601   | CENTRO | TOSCANA | MULAZZO                   | 2.398   | 12.713,15  | 3.699,58  | 16.412,73  |
| 3090460130  | 973842930533953702   | CENTRO | TOSCANA | PODENZANA                 | 2.140   | 11.345,35  | 3.071,90  | 14.417,25  |
| 3090460140  | 966542930452374102   | CENTRO | TOSCANA | PONTREMOLI                | 7.182   | 38.075,83  | 1.176,95  | 39.252,78  |
| 3090460150  | 648742930454987101   | CENTRO | TOSCANA | TRESANA                   | 1.962   | 10.401,67  | 3.589,81  | 13.991,48  |
| 3090460160  | 865942930470030902   | CENTRO | TOSCANA | VILLAFRANCA IN LUNIGIANA  | 4.727   | 25.060,49  | 4.844,72  | 29.905,21  |
| 3090460170  | 603442930540543902   | CENTRO | TOSCANA | ZERI                      | 1.014   | 5.375,79   | 2.058,24  | 7.434,02   |
| 3090620020  | 956942928043638902   | CENTRO | TOSCANA | BIENTINA                  | 8.431   | 44.697,49  | 6.137,82  | 50.835,30  |
| 3090620030  | 677242928932243302   | CENTRO | TOSCANA | BUTI                      | 5.594   | 29.656,95  | 5.419,76  | 35.076,70  |



|                       |                     |        |         |                              |                  |                      |                     |                      |
|-----------------------|---------------------|--------|---------|------------------------------|------------------|----------------------|---------------------|----------------------|
| 3090620040            | 344242930508956602  | CENTRO | TOSCANA | CALCI                        | 6.405            | 33.956,52            | -                   | 33.956,52            |
| 3090620050            | 67274293051909101   | CENTRO | TOSCANA | CALCINAIA                    | 12.726           | 67.467,70            | 4.638,03            | 72.105,74            |
| 3090620060            | 36284293051219902   | CENTRO | TOSCANA | CAPANOLI                     | 6.395            | 33.903,50            | 8.027,79            | 41.931,30            |
| 3090620070            | 349542930464233001  | CENTRO | TOSCANA | CASALE MARITTIMO             | 1.103            | 5.847,63             | 766,53              | 6.614,15             |
| 3090620075            | 949042930476665701  | CENTRO | TOSCANA | CASCIANA TERME LARI          | 12.327           | 65.352,38            | 15.535,72           | 80.888,10            |
| 3090620080            | 973642930459367202  | CENTRO | TOSCANA | CASCINA                      | 45.059           | 238.883,18           | 23.971,09           | 262.854,27           |
| 3090620090            | 727642930520165201  | CENTRO | TOSCANA | CASTELFRANCO DI SOTTO        | 13.420           | 71.146,99            | 14.140,63           | 85.287,62            |
| 3090620100            | 608942930519744202  | CENTRO | TOSCANA | CASTELLINA MARITTIMA         | 1.940            | 10.285,03            | 2.704,54            | 12.989,58            |
| 3090620110            | 712942929303562002  | CENTRO | TOSCANA | CASTELNUOVO DI VAL DI CECINA | 2.162            | 11.461,98            | 2.476,82            | 13.938,80            |
| 3090620120            | 898642930515610702  | CENTRO | TOSCANA | CHIANNI                      | 1.339            | 7.098,79             | 2.295,95            | 9.394,75             |
| 3090620131            | 272342930545774401  | CENTRO | TOSCANA | CRESPINA LORENZANA           | 5.436            | 28.819,30            | 6.248,39            | 35.067,69            |
| 3090620140            | 698942930522124802  | CENTRO | TOSCANA | FAUGLIA                      | 3.684            | 19.530,96            | 1.787,20            | 21.318,16            |
| 3090620150            | 911942930472953102  | CENTRO | TOSCANA | GUARDISTALLO                 | 1.220            | 6.467,91             | 1.817,94            | 8.285,85             |
| 3090620160            | 135442930477857901  | CENTRO | TOSCANA | LAJATICO                     | 1.311            | 6.950,35             | -                   | 6.950,35             |
| 3090620190            | 836642930477249101  | CENTRO | TOSCANA | MONTECATINI VAL DI CECINA    | 1.669            | 8.848,31             | 2.329,00            | 11.177,31            |
| 3090620200            | 683042930455966702  | CENTRO | TOSCANA | MONTESCUDAIO                 | 2.166            | 11.483,19            | 3.074,10            | 14.557,29            |
| 3090620210            | 399742930542355302  | CENTRO | TOSCANA | MONTEVERDI MARITTIMO         | 756              | 4.007,98             | 845,89              | 4.853,87             |
| 3090620220            | 152242930543096402  | CENTRO | TOSCANA | MONTOPOLI IN VAL D'ARNO      | 11.149           | 59.107,14            | 6.843,59            | 66.950,73            |
| 3090620221            | 801942930533183301  | CENTRO | TOSCANA | ORCIANO PISANO               | 615              | 3.260,46             | 1.180,49            | 4.440,95             |
| 3090620230            | 929842930458129101  | CENTRO | TOSCANA | PALAJA                       | 4.542            | 24.079,70            | 3.697,83            | 27.771,54            |
| 3090620240            | 346542930473729001  | CENTRO | TOSCANA | PECCIOLI                     | 4.742            | 25.140,02            | 5.664,84            | 30.804,85            |
| 3090620250            | 374742930449722201  | CENTRO | TOSCANA | PISA                         | 88.880           | 471.203,01           | -                   | 471.203,01           |
| 3090620260            | 851342930533843601  | CENTRO | TOSCANA | POMARANACE                   | 5.661            | 30.012,15            | 3.984,27            | 33.996,43            |
| 3090620270            | 295542930538104301  | CENTRO | TOSCANA | PONSACCO                     | 15.598           | 82.693,80            | 21.226,69           | 103.919,49           |
| 3090620280            | 724342930479595301  | CENTRO | TOSCANA | PONTERERA                    | 29.223           | 154.927,61           | 11.233,73           | 166.163,34           |
| 3090620290            | 142242930527228701  | CENTRO | TOSCANA | RIPARBELLA                   | 1.612            | 8.546,12             | 3.292,25            | 11.838,38            |
| 3090620300            | 537042930459870402  | CENTRO | TOSCANA | SAN GIULIANO TERME           | 31.195           | 165.382,29           | -                   | 165.382,29           |
| 3090620310            | 313742930525229401  | CENTRO | TOSCANA | SAN MINIATO                  | 27.959           | 148.226,43           | 32,04               | 148.258,47           |
| 3090620320            | 951742930547731801  | CENTRO | TOSCANA | SANTA CROCE SULL'ARNO        | 14.594           | 77.371,03            | 4.756,95            | 82.127,98            |
| 3090620330            | 99474293045699501   | CENTRO | TOSCANA | SANTA LUCE                   | 1.638            | 8.693,96             | 2.699,90            | 11.393,86            |
| 3090620340            | 211642930452905601  | CENTRO | TOSCANA | SANTA MARIA A MONTE          | 13.157           | 69.752,68            | 13.278,93           | 83.031,61            |
| 3090620350            | 827442930452727302  | CENTRO | TOSCANA | TERRICCIOLA                  | 4.509            | 23.904,75            | 7.624,66            | 31.529,42            |
| 3090620360            | 877642930536051902  | CENTRO | TOSCANA | VECCIANO                     | 12.068           | 63.979,28            | 4.869,56            | 68.848,83            |
| 3090620370            | 947842930527354601  | CENTRO | TOSCANA | VICOPIANO                    | 8.593            | 45.556,34            | 4.404,18            | 49.960,52            |
| 3090620380            | 585142930455279902  | CENTRO | TOSCANA | VOLTERRA                     | 10.159           | 53.858,59            | -                   | 53.858,59            |
| 3090630012            | 194248407031787801  | CENTRO | TOSCANA | ABETONE CUTIGLIANO           | 2.048            | 10.857,60            | 3.216,59            | 14.074,19            |
| 3090630020            | 141342930533725002  | CENTRO | TOSCANA | AGLIANA                      | 17.920           | 95.004,03            | 21.806,17           | 116.810,20           |
| 3090630030            | 675842930459007402  | CENTRO | TOSCANA | BUGGIANO                     | 8.882            | 47.088,49            | 9.509,24            | 56.597,73            |
| 3090630031            | 591642930520245202  | CENTRO | TOSCANA | CHIESINA UZZANESE            | 4.547            | 24.106,21            | 8.540,01            | 32.646,22            |
| 3090630050            | 625042930475289601  | CENTRO | TOSCANA | LAMPORECCHIO                 | 7.440            | 39.443,64            | 9.749,79            | 49.193,42            |
| 3090630060            | 494842930458101002  | CENTRO | TOSCANA | LARCIANO                     | 6.321            | 33.511,19            | 6.626,43            | 40.137,62            |
| 3090630070            | 993442930474715502  | CENTRO | TOSCANA | MARLIANA                     | 3.172            | 16.816,56            | 3.673,88            | 20.490,45            |
| 3090630080            | 521342929543705902  | CENTRO | TOSCANA | MASSA E COZZILE              | 7.894            | 41.850,55            | 10.049,25           | 51.899,80            |
| 3090630090            | 926142929531151402  | CENTRO | TOSCANA | MONSUMMANO TERME             | 21.151           | 112.133,38           | 37.013,75           | 149.147,13           |
| 3090630100            | 785542930528001701  | CENTRO | TOSCANA | MONTALE                      | 10.754           | 57.013,02            | 6.311,63            | 63.324,65            |
| 3090630110            | 579342930530210801  | CENTRO | TOSCANA | MONTECATINI-TERME            | 20.673           | 109.599,23           | 21.598,75           | 131.197,98           |
| 3090630120            | 529342930527717402  | CENTRO | TOSCANA | PESCIA                       | 19.674           | 104.302,97           | 20.603,70           | 124.906,67           |
| 3090630130            | 147342930463839802  | CENTRO | TOSCANA | PIEVE A NIEVOLE              | 9.236            | 48.965,25            | 11.169,34           | 60.134,59            |
| 3090630140            | 835242930450010401  | CENTRO | TOSCANA | PISTOIA                      | 90.358           | 479.038,73           | 22.973,75           | 502.012,48           |
| 3090630160            | 283842930477529801  | CENTRO | TOSCANA | PONTE BUGGIANESE             | 8.856            | 46.950,65            | 15.406,98           | 62.357,63            |
| 3090630161            | 145542930449651701  | CENTRO | TOSCANA | QUARRATA                     | 26.693           | 141.514,65           | 43.238,69           | 184.753,34           |
| 3090630170            | 4930429304569094501 | CENTRO | TOSCANA | SAMBUCA PISTOIESE            | 1.568            | 8.312,85             | 3.199,74            | 11.512,59            |
| 3090630185            | 331448406803467401  | CENTRO | TOSCANA | SAN MARCELLO PITEGLIO        | 7.938            | 42.083,82            | 6.296,96            | 48.380,78            |
| 3090630190            | 685642930480066702  | CENTRO | TOSCANA | SERRAVALLE PISTOIESE         | 11.679           | 61.916,97            | 11.013,92           | 72.930,89            |
| 3090630210            | 615842930464614501  | CENTRO | TOSCANA | UZZANO                       | 5.669            | 30.054,57            | 5.809,22            | 35.863,79            |
| 3090750010            | 851442928197867501  | CENTRO | TOSCANA | ABBADIA SAN SALVATORE        | 6.275            | 33.267,31            | 7.739,34            | 41.006,65            |
| 3090750020            | 307242930515916901  | CENTRO | TOSCANA | ASCIANO                      | 7.038            | 37.312,41            | 3.986,94            | 41.299,35            |
| 3090750030            | 451642930515849801  | CENTRO | TOSCANA | BUONCONVENTO                 | 3.102            | 16.445,45            | 2.189,61            | 18.635,07            |
| 3090750040            | 621442930509631801  | CENTRO | TOSCANA | CASOLE D'ELSA                | 3.829            | 20.299,69            | 3.228,77            | 23.528,46            |
| 3090750050            | 823642930519878201  | CENTRO | TOSCANA | CASTELLINA IN CHIANTI        | 2.814            | 14.918,60            | -                   | 14.918,60            |
| 3090750060            | 844942928645857101  | CENTRO | TOSCANA | CASTELNUOVO BERARDENGA       | 9.112            | 48.307,85            | -                   | 48.307,85            |
| 3090750070            | 653142930459478902  | CENTRO | TOSCANA | CASTIGLIONE BERARDIA         | 2.265            | 12.008,04            | -                   | 12.008,04            |
| 3090750080            | 187742930522129302  | CENTRO | TOSCANA | CETONA                       | 2.602            | 13.794,67            | 2.377,59            | 16.172,26            |
| 3090750090            | 566842928663876202  | CENTRO | TOSCANA | CHIANGIANO TERME             | 7.079            | 37.529,77            | 8.622,46            | 46.152,23            |
| 3090750100            | 3686429293985436301 | CENTRO | TOSCANA | CHIUSDINO                    | 1.849            | 9.802,59             | 2.164,56            | 11.967,15            |
| 3090750110            | 347242930518420401  | CENTRO | TOSCANA | CHIUSI                       | 8.429            | 44.688,88            | 6.637,38            | 51.326,26            |
| 3090750120            | 949242930460437801  | CENTRO | TOSCANA | COLLE DI VAL D'ELSA          | 21.737           | 115.240,10           | 11.452,98           | 126.693,08           |
| 3090750130            | 607042930523355301  | CENTRO | TOSCANA | GAIOLE IN CHIANTI            | 2.705            | 14.340,73            | 1.667,19            | 16.007,92            |
| 3090750141            | 464848406418469501  | CENTRO | TOSCANA | MONTALCINO                   | 5.843            | 30.977,04            | 1.918,82            | 32.895,86            |
| 3090750150            | 808542928637333802  | CENTRO | TOSCANA | MONTAPULCIANO                | 13.824           | 73.288,82            | 5.490,31            | 78.779,13            |
| 3090750160            | 199842929126793302  | CENTRO | TOSCANA | MONTEGGIONI                  | 10.033           | 53.190,59            | -                   | 53.190,59            |
| 3090750170            | 468742929127193901  | CENTRO | TOSCANA | MONTERONI D'ARBIA            | 9.070            | 48.085,19            | 5.598,42            | 53.683,61            |
| 3090750180            | 753142930528832802  | CENTRO | TOSCANA | MONTICIANO                   | 1.526            | 8.090,19             | 2.224,52            | 10.314,71            |
| 3090750190            | 386342930522489501  | CENTRO | TOSCANA | MURLO                        | 2.413            | 12.792,67            | 1.695,63            | 14.488,30            |
| 3090750200            | 434242930550216202  | CENTRO | TOSCANA | PIANCASTAGNAIO               | 4.129            | 21.890,16            | 3.346,82            | 25.236,98            |
| 3090750210            | 535042930544297801  | CENTRO | TOSCANA | PIENZA                       | 2.074            | 10.995,44            | 934,08              | 11.929,52            |
| 3090750220            | 272242930476204301  | CENTRO | TOSCANA | POGGIBONSI                   | 28.948           | 153.469,68           | 1.798,91            | 155.268,59           |
| 3090750230            | 289942930529106301  | CENTRO | TOSCANA | RADDA IN CHIANTI             | 1.548            | 8.206,82             | -                   | 8.206,82             |
| 3090750240            | 793742930529081301  | CENTRO | TOSCANA | RADICOFANI                   | 1.062            | 5.630,26             | 2.032,17            | 7.662,43             |
| 3090750250            | 317042930448374701  | CENTRO | TOSCANA | RADICONOLI                   | 922              | 4.888,04             | 970,39              | 5.858,44             |
| 3090750260            | 182442930456071301  | CENTRO | TOSCANA | RAPOLLANO TERME              | 5.379            | 28.517,11            | 2.750,99            | 31.268,11            |
| 3090750270            | 652542930546548902  | CENTRO | TOSCANA | SAN CASCIANO DEI BAGNI       | 1.578            | 8.365,87             | 853,75              | 9.219,62             |
| 3090750280            | 165542930549612201  | CENTRO | TOSCANA | SAN GIMIGNANO                | 7.760            | 41.140,14            | 349,26              | 41.489,40            |
| 3090750300            | 597242930449725302  | CENTRO | TOSCANA | SAN QUIRICO D'ORCIA          | 2.614            | 13.858,29            | 1.209,41            | 15.067,70            |
| 3090750310            | 469842930547519201  | CENTRO | TOSCANA | SARTEANO                     | 4.664            | 24.726,49            | 5.784,96            | 30.511,46            |
| 3090750320            | 918542930542991502  | CENTRO | TOSCANA | SIENA                        | 53.937           | 285.950,46           | -                   | 285.950,46           |
| 3090750330            | 791942929346145902  | CENTRO | TOSCANA | SINALUNGA                    | 12.514           | 66.343,77            | 12.588,45           | 78.932,22            |
| 3090750340            | 327442930468325001  | CENTRO | TOSCANA | SOVICILLE                    | 10.028           | 53.164,08            | -                   | 53.164,08            |
| 3090750350            | 699842930526989702  | CENTRO | TOSCANA | TORRITA DI SIENA             | 7.267            | 38.526,47            | 9.420,79            | 47.947,25            |
| 3090750360            | 498142930526916802  | CENTRO | TOSCANA | TREQUANDA                    | 1.228            | 6.510,32             | 1.237,02            | 7.747,34             |
| 3091000010            | 666242928113204401  | CENTRO | TOSCANA | CANTAGALLO                   | 3.106            | 16.466,66            | 1.960,77            | 18.427,43            |
| 3091000020            | 457942930531665701  | CENTRO | TOSCANA | CARMIGNANO                   | 14.835           | 78.648,70            | 4.328,79            | 82.977,50            |
| 3091000030            | 891442930519394501  | CENTRO | TOSCANA | MONTEMURLO                   | 18.821           | 99.780,74            | 9.222,01            | 109.002,75           |
| 3091000040            | 908342930476180501  | CENTRO | TOSCANA | POGGIO A CAIANO              | 10.143           | 53.773,76            | -                   | 53.773,76            |
| 3091000050            | 557942930533494001  | CENTRO | TOSCANA | PRATO                        | 194.590          | 1.027.507,85         | 11.447,63           | 1.038.955,48         |
| 3091000060            | 171442930537661702  | CENTRO | TOSCANA | VAIANO                       | 10.137           | 53.741,95            | -                   | 53.741,95            |
| 3091000070            | 138742930446694401  | CENTRO | TOSCANA | VERNIO                       | 6.084            | 32.254,72            | 5.830,79            | 38.085,51            |
| <b>Totale TOSCANA</b> |                     |        |         |                              | <b>3.729.641</b> | <b>19.757.435,81</b> | <b>1.639.716,91</b> | <b>21.397.152,72</b> |
| 3100580010            | 69542930519222201   | CENTRO | UMBRIA  | ASSISI                       | 28.314           | 150.108,48           | 32.026,51           | 182.134,99           |
| 3100580020            | 839242928607176801  | CENTRO | UMBRIA  | BASTIA UMBRA                 | 21.781           | 115.473,37           | 25.590,65           | 141.064,02           |



|                      |                     |        |        |                            |                |                     |                   |                     |
|----------------------|---------------------|--------|--------|----------------------------|----------------|---------------------|-------------------|---------------------|
| 3100580030           | 744142930534687902  | CENTRO | UMBRIA | BETTONA                    | 4.347          | 23.045,90           | 7.084,65          | 30.130,55           |
| 3100580040           | 361942930530406602  | CENTRO | UMBRIA | BEVAGNA                    | 4.955          | 26.269,25           | 7.971,39          | 34.240,64           |
| 3100580050           | 227842930551700502  | CENTRO | UMBRIA | CAMPELLO SUL CLITUNNO      | 2.354          | 12.479,88           | 1.478,47          | 13.958,35           |
| 3100580060           | 475142930465272501  | CENTRO | UMBRIA | CANNARA                    | 4.355          | 23.088,31           | 6.927,54          | 30.015,85           |
| 3100580070           | 932342930459475501  | CENTRO | UMBRIA | CASCIA                     | 3.099          | 16.429,55           | 8.417,13          | 24.846,68           |
| 3100580080           | 587942930529959002  | CENTRO | UMBRIA | CASTEL RITALDI             | 3.209          | 17.012,72           | 6.436,91          | 23.449,63           |
| 3100580090           | 768242930459609201  | CENTRO | UMBRIA | CASTIGLIONE DEL LAGO       | 15.423         | 81.766,02           | 25.576,01         | 107.342,03          |
| 3100580100           | 134642930545090501  | CENTRO | UMBRIA | CERRETO DI SPOLETO         | 1.038          | 5.503,02            | 2.128,67          | 7.631,69            |
| 3100580110           | 348342930449843702  | CENTRO | UMBRIA | CITERNA                    | 3.432          | 18.194,97           | 3.590,55          | 21.785,52           |
| 3100580120           | 931442930515638602  | CENTRO | UMBRIA | CITTÀ DELLA PIEVE          | 7.709          | 40.869,76           | 7.221,56          | 48.091,31           |
| 3100580130           | 474442930463813901  | CENTRO | UMBRIA | CITTÀ DI CASTELLO          | 39.439         | 209.088,39          | 26.181,98         | 235.270,37          |
| 3100580140           | 468642928800830101  | CENTRO | UMBRIA | COLLAZZONE                 | 3.448          | 18.279,79           | 6.754,50          | 25.034,30           |
| 3100580150           | 244342930520360501  | CENTRO | UMBRIA | CORCIANO                   | 21.391         | 113.405,76          | 6.238,24          | 119.644,00          |
| 3100580160           | 725542930523879402  | CENTRO | UMBRIA | COSTACCIARO                | 1.159          | 6.144,51            | 1.727,82          | 7.872,33            |
| 3100580170           | 386142930533884901  | CENTRO | UMBRIA | DERUTA                     | 9.705          | 51.451,68           | 16.304,27         | 67.755,95           |
| 3100580180           | 324942930516603101  | CENTRO | UMBRIA | FOLIGNO                    | 57.059         | 302.501,94          | 48.070,21         | 350.572,15          |
| 3100580190           | 317942930545716001  | CENTRO | UMBRIA | FOSSATO DI VICO            | 2.708          | 14.356,64           | 5.167,60          | 19.524,23           |
| 3100580200           | 234142930516208801  | CENTRO | UMBRIA | FRATTA TODINA              | 1.855          | 9.834,40            | 3.368,91          | 13.203,31           |
| 3100580210           | 486542930515998601  | CENTRO | UMBRIA | GIANO DELL'UMBRIA          | 3.858          | 20.453,43           | 7.048,49          | 27.501,92           |
| 3100580220           | 153942930516129101  | CENTRO | UMBRIA | GUALDO GATTANEO            | 5.892          | 31.236,82           | 11.526,96         | 42.763,78           |
| 3100580230           | 436342928726782501  | CENTRO | UMBRIA | GUALDO TADINO              | 14.949         | 79.253,08           | 24.712,10         | 103.965,19          |
| 3100580240           | 794542930532969201  | CENTRO | UMBRIA | GUBBIO                     | 31.547         | 167.248,44          | 46.082,21         | 213.330,65          |
| 3100580250           | 767142930545023602  | CENTRO | UMBRIA | LISCIANO NICCONI           | 602            | 3.191,54            | 1.209,46          | 4.401,00            |
| 3100580260           | 136642930523848802  | CENTRO | UMBRIA | MAGIONE                    | 14.802         | 78.473,75           | 18.248,47         | 96.722,22           |
| 3100580270           | 996142930534753101  | CENTRO | UMBRIA | MARCSIANO                  | 18.574         | 98.471,25           | 28.934,67         | 127.405,92          |
| 3100580280           | 175842930518895102  | CENTRO | UMBRIA | MASSA MARTANA              | 3.673          | 19.274,32           | 5.999,68          | 25.472,32           |
| 3100580290           | 284542930289309602  | CENTRO | UMBRIA | MONTE CASTELLO DI VIBIO    | 1.514          | 8.026,57            | 2.417,09          | 10.443,65           |
| 3100580300           | 359942929703939902  | CENTRO | UMBRIA | MONTEFALCO                 | 5.535          | 29.344,16           | 10.424,63         | 39.768,78           |
| 3100580310           | 892442930545085002  | CENTRO | UMBRIA | MONTELEONE DI SPOLETO      | 582            | 3.085,51            | 2.120,37          | 5.205,88            |
| 3100580320           | 303742930474687902  | CENTRO | UMBRIA | MONTESANT'A MARIA TIBERINA | 1.156          | 6.128,61            | 1.914,69          | 8.043,30            |
| 3100580330           | 584042930474517201  | CENTRO | UMBRIA | MONTONE                    | 1.618          | 8.577,93            | 2.320,56          | 10.898,49           |
| 3100580340           | 337742930526684701  | CENTRO | UMBRIA | NOCERA UMBRA               | 5.672          | 30.070,47           | 11.162,86         | 41.233,33           |
| 3100580350           | 2949429304455870402 | CENTRO | UMBRIA | NORCIA                     | 4.815          | 25.527,03           | 12.674,94         | 38.201,97           |
| 3100580360           | 939942930542289402  | CENTRO | UMBRIA | PACIANO                    | 979            | 5.190,23            | 1.035,97          | 6.226,20            |
| 3100580370           | 231142929604407702  | CENTRO | UMBRIA | PANICALE                   | 5.515          | 29.238,13           | 8.602,48          | 37.840,60           |
| 3100580380           | 402242930220850201  | CENTRO | UMBRIA | PASSIGNANO SUL TRASIMENO   | 5.672          | 30.070,47           | 6.560,10          | 36.630,57           |
| 3100580390           | 344842930453546402  | CENTRO | UMBRIA | PERUGIA                    | 165.956        | 876.309,64          | -                 | 876.309,64          |
| 3100580400           | 579142930543145301  | CENTRO | UMBRIA | PIEGARO                    | 3.549          | 18.815,25           | 3.815,20          | 22.630,45           |
| 3100580410           | 435442930460426002  | CENTRO | UMBRIA | PIETRALUNGA                | 2.057          | 10.905,32           | 3.944,40          | 14.849,71           |
| 3100580420           | 946842930476230701  | CENTRO | UMBRIA | POGGIODOMO                 | 100            | 600,00              | -                 | 600,00              |
| 3100580430           | 715242930541662702  | CENTRO | UMBRIA | PRECI                      | 700            | 3.711,09            | 1.562,47          | 5.273,56            |
| 3100580440           | 951842930480654401  | CENTRO | UMBRIA | SAN GIUSTINO               | 11.227         | 59.520,66           | 6.876,96          | 66.397,62           |
| 3100580450           | 599742930537896002  | CENTRO | UMBRIA | SANT'ANATOLIA DI NARCO     | 563            | 2.984,78            | 1.201,01          | 4.185,79            |
| 3100580460           | 175442930523935601  | CENTRO | UMBRIA | SCEGGIA E PASCELLO         | 1.333          | 7.066,98            | 2.886,56          | 9.953,55            |
| 3100580470           | 643742930524019802  | CENTRO | UMBRIA | SCEGGINO                   | 463            | 2.454,62            | 454,31            | 2.908,94            |
| 3100580480           | 176542930469300802  | CENTRO | UMBRIA | SELLANO                    | 1.027          | 5.444,71            | 2.013,84          | 7.458,54            |
| 3100580490           | 336342930479111802  | CENTRO | UMBRIA | SIGILLO                    | 2.366          | 12.543,50           | 3.397,05          | 15.940,55           |
| 3100580500           | 323342930528370002  | CENTRO | UMBRIA | SPELLO                     | 8.565          | 45.407,90           | 7.102,43          | 52.510,32           |
| 3100580510           | 677942930525818002  | CENTRO | UMBRIA | SPOLETO                    | 37.855         | 200.690,71          | 43.446,50         | 244.137,20          |
| 3100580520           | 998342930480337001  | CENTRO | UMBRIA | TODI                       | 16.434         | 87.125,90           | 21.098,36         | 108.224,27          |
| 3100580530           | 999142930447758201  | CENTRO | UMBRIA | TORGIANO                   | 6.607          | 35.027,43           | 4.271,78          | 39.299,21           |
| 3100580540           | 171742930547131501  | CENTRO | UMBRIA | TREVI                      | 8.349          | 44.262,76           | 12.618,96         | 56.881,72           |
| 3100580550           | 771542930475690702  | CENTRO | UMBRIA | TUORO SUL TRASIMENO        | 3.786          | 20.071,72           | 7.792,15          | 27.863,87           |
| 3100580560           | 277442930454145502  | CENTRO | UMBRIA | UMBERTIDE                  | 16.645         | 88.244,53           | 19.436,37         | 107.680,90          |
| 3100580570           | 523042930539813501  | CENTRO | UMBRIA | VALFABBRICA                | 3.361          | 17.818,56           | 7.427,71          | 25.246,27           |
| 3100580580           | 667042930450950202  | CENTRO | UMBRIA | VALLO DI NERA              | 353            | 1.871,45            | 638,72            | 2.510,17            |
| 3100580590           | 618442930479187302  | CENTRO | UMBRIA | VALTOPINA                  | 1.351          | 7.162,41            | 2.631,21          | 9.793,62            |
| 3100580600           | 906042928191142702  | CENTRO | UMBRIA | ACQUASPARTA                | 4.670          | 24.758,30           | 8.794,54          | 33.552,85           |
| 3100580610           | 326942930462396301  | CENTRO | UMBRIA | ALLERONA                   | 1.763          | 9.346,66            | 2.998,67          | 12.345,33           |
| 3100580620           | 297142930460015402  | CENTRO | UMBRIA | ALVIANO                    | 1.438          | 7.623,65            | 2.985,33          | 10.608,98           |
| 3100580630           | 569442930534471901  | CENTRO | UMBRIA | AMELIA                     | 11.819         | 62.659,19           | 16.099,10         | 78.758,29           |
| 3100580640           | 388842930464829801  | CENTRO | UMBRIA | ARRONE                     | 2.715          | 14.393,75           | 4.814,40          | 19.208,15           |
| 3100580650           | 849542930508937701  | CENTRO | UMBRIA | ATTIGLIANO                 | 1.978          | 10.486,49           | 4.229,20          | 14.715,69           |
| 3100580660           | 847242930461347501  | CENTRO | UMBRIA | AVIGLIANO UMBRO            | 2.473          | 13.110,77           | 4.348,70          | 17.459,46           |
| 3100580670           | 223942930510424802  | CENTRO | UMBRIA | BASCHI                     | 2.673          | 14.171,08           | 4.721,98          | 18.893,06           |
| 3100580680           | 517942930509245701  | CENTRO | UMBRIA | CALVI DELL'UMBRIA          | 1.784          | 9.457,99            | 3.647,40          | 13.105,39           |
| 3100580690           | 492942929501728001  | CENTRO | UMBRIA | CASTEL GIORGIO             | 2.105          | 11.159,79           | 3.221,51          | 14.381,31           |
| 3100580700           | 384442930531919902  | CENTRO | UMBRIA | CASTEL VISCARDIO           | 2.861          | 15.167,77           | 3.859,02          | 19.026,79           |
| 3100580710           | 949242930517862002  | CENTRO | UMBRIA | FABRO                      | 2.752          | 14.589,90           | 4.519,99          | 19.109,89           |
| 3100580720           | 259242930521374202  | CENTRO | UMBRIA | FERENTILLO                 | 1.859          | 9.855,61            | 3.151,89          | 13.007,50           |
| 3100580730           | 754642930411668402  | CENTRO | UMBRIA | FICULLE                    | 1.618          | 8.577,93            | 2.937,20          | 11.515,13           |
| 3100580740           | 327142928822976102  | CENTRO | UMBRIA | GIOVE                      | 1.897          | 10.057,07           | 4.233,36          | 14.290,43           |
| 3100580750           | 792942930475742502  | CENTRO | UMBRIA | GUARDEA                    | 1.780          | 9.436,78            | 3.575,78          | 13.012,56           |
| 3100580760           | 308342930546970002  | CENTRO | UMBRIA | LUGNANO IN TEVERINA        | 1.434          | 7.602,44            | 3.154,99          | 10.757,43           |
| 3100580770           | 763742930522540202  | CENTRO | UMBRIA | MONTECASTRILLI             | 5.055          | 26.799,41           | 8.569,61          | 35.369,02           |
| 3100580780           | 187742930446810702  | CENTRO | UMBRIA | MONTECCHIO                 | 1.640          | 8.694,57            | 2.163,24          | 10.857,81           |
| 3100580790           | 656542930543599602  | CENTRO | UMBRIA | MONTESFRANCO               | 1.283          | 6.801,91            | 2.311,03          | 9.112,93            |
| 3100580800           | 386642930545910101  | CENTRO | UMBRIA | MONTGABBIONE               | 1.191          | 6.314,16            | 2.789,82          | 9.103,98            |
| 3100580810           | 819742930476177601  | CENTRO | UMBRIA | MONTALEONE D'ORVIETO       | 1.434          | 7.602,44            | 2.051,64          | 9.654,08            |
| 3100580820           | 525242930456243101  | CENTRO | UMBRIA | NARNI                      | 19.055         | 101.021,30          | 23.623,33         | 124.644,63          |
| 3100580830           | 122342929604572701  | CENTRO | UMBRIA | ORVIETO                    | 20.148         | 106.815,91          | 5.834,40          | 112.650,31          |
| 3100580840           | 643742930476853602  | CENTRO | UMBRIA | OTRICOLI                   | 1.798          | 9.532,21            | 3.530,46          | 13.062,67           |
| 3100580850           | 343342930464798602  | CENTRO | UMBRIA | PARRANO                    | 505            | 2.677,29            | 581,55            | 3.258,84            |
| 3100580860           | 554842930541292702  | CENTRO | UMBRIA | PENNA IN TEVERINA          | 1.068          | 5.662,07            | 1.616,49          | 7.278,56            |
| 3100580870           | 953042930474364501  | CENTRO | UMBRIA | POLINO                     | 226            | 1.198,15            | 364,55            | 1.562,70            |
| 3100580880           | 799542930545858902  | CENTRO | UMBRIA | PORANO                     | 1.945          | 10.311,54           | 1.812,86          | 12.124,40           |
| 3100580890           | 735542930460016202  | CENTRO | UMBRIA | SAN GEMINI                 | 4.938          | 26.179,12           | 3.046,15          | 29.225,27           |
| 3100580900           | 174042930548710301  | CENTRO | UMBRIA | SAN VENANZO                | 2.198          | 11.652,84           | 2.924,25          | 14.577,09           |
| 3100580910           | 283142930479193502  | CENTRO | UMBRIA | STRONCONE                  | 4.781          | 25.346,78           | 6.701,88          | 32.048,65           |
| 3100580920           | 924742930448499801  | CENTRO | UMBRIA | TERNI                      | 110.749        | 584.796,07          | 68.884,47         | 653.680,54          |
| <b>Totale UMBRIA</b> |                     |        |        |                            | <b>882.015</b> | <b>4.670.265,30</b> | <b>821.774,08</b> | <b>5.492.039,38</b> |
| 3110590125           | 391948415593907101  | CENTRO | MARCHE | COLLI AL METAURO           | 12.341         | 65.426,60           | 18.691,74         | 84.118,34           |
| 3110590130           | 379642930518465202  | CENTRO | MARCHE | FANO                       | 60.872         | 322.716,81          | -                 | 322.716,81          |
| 3110590140           | 446542930079741302  | CENTRO | MARCHE | FERMIGNANO                 | 8.456          | 44.830,03           | 10.693,49         | 55.523,51           |
| 3110590150           | 963642929658219501  | CENTRO | MARCHE | FOSSOMBRONE                | 9.395          | 49.808,19           | 9.812,19          | 59.620,38           |
| 3110590160           | 462442930516228901  | CENTRO | MARCHE | FRATTE ROSA                | 936            | 4.962,26            | 2.114,76          | 7.077,02            |
| 3110590170           | 215842930474952702  | CENTRO | MARCHE | FRONTINO                   | 285            | 1.510,95            | 906,66            | 2.417,60            |
| 3110590180           | 987342930543887301  | CENTRO | MARCHE | FRONTONE                   | 1.265          | 6.706,48            | 2.067,80          | 8.774,28            |
| 3110590190           | 396942930516506501  | CENTRO | MARCHE | GABICCE MARE               | 5.680          | 30.112,88           | 6.081,81          | 36.194,69           |
| 3110590200           | 195342928779164901  | CENTRO | MARCHE | GRADARA                    | 4.874          | 25.839,82           | 6.400,13          | 32.239,95           |



|            |                    |        |        |                        |         |            |           |            |
|------------|--------------------|--------|--------|------------------------|---------|------------|-----------|------------|
| 3110590210 | 471642930518281602 | CENTRO | MARCHE | ISOLA DEL PIANO        | 562     | 2.979,48   | 743,12    | 3.722,60   |
| 3110590220 | 465242930476132702 | CENTRO | MARCHE | LUNANO                 | 1.493   | 7.915,24   | 2.222,25  | 10.137,49  |
| 3110590230 | 79124293047581001  | CENTRO | MARCHE | MACERATA FELTRIA       | 1.994   | 10.571,32  | 2.576,17  | 13.147,49  |
| 3110590250 | 162342930454060301 | CENTRO | MARCHE | MERCATELLO SUL METAURO | 1.334   | 7.072,29   | 2.660,47  | 9.732,75   |
| 3110590260 | 509042930526340202 | CENTRO | MARCHE | MERCATINO CONCA        | 1.031   | 5.465,91   | 1.504,72  | 6.970,63   |
| 3110590270 | 493842930458372701 | CENTRO | MARCHE | MOMBAROCCIO            | 2.077   | 11.011,35  | 3.325,65  | 14.336,99  |
| 3110590280 | 524542930448041102 | CENTRO | MARCHE | MONDAVIO               | 3.817   | 20.236,07  | 4.280,35  | 24.516,42  |
| 3110590290 | 417042930524389801 | CENTRO | MARCHE | MONDOLFO               | 14.360  | 76.130,46  | 18.781,10 | 94.911,56  |
| 3110590300 | 924842930521817802 | CENTRO | MARCHE | MONTECALVO IN FOGLIA   | 2.762   | 14.642,92  | 5.803,61  | 20.446,53  |
| 3110590310 | 797242930525539302 | CENTRO | MARCHE | MONTE CERIGNONE        | 653     | 3.461,92   | 1.366,91  | 4.828,83   |
| 3110590320 | 277042930525695101 | CENTRO | MARCHE | MONTECICCARDO          | 1.640   | 8.694,57   | 3.221,70  | 11.916,27  |
| 3110590330 | 42954293046343201  | CENTRO | MARCHE | MONTECOPIOLO           | 1.091   | 5.784,01   | 2.478,69  | 8.262,69   |
| 3110590340 | 723642930526466502 | CENTRO | MARCHE | MONTEFELCINO           | 2.615   | 13.863,59  | 3.874,98  | 17.738,57  |
| 3110590350 | 452842930477818401 | CENTRO | MARCHE | MONTE GRIMANO TERME    | 1.117   | 5.921,85   | 3.198,00  | 9.119,84   |
| 3110590360 | 271742930475173801 | CENTRO | MARCHE | MONTELABBATE           | 6.990   | 37.057,93  | 10.926,22 | 47.984,15  |
| 3110590380 | 669842930542477401 | CENTRO | MARCHE | MONTE PORZIO           | 2.835   | 15.029,93  | 4.940,85  | 19.970,79  |
| 3110590410 | 372842930526868302 | CENTRO | MARCHE | PEGLIO                 | 686     | 3.636,87   | 1.305,09  | 4.941,96   |
| 3110590430 | 839842930462171301 | CENTRO | MARCHE | PERGOLA                | 6.151   | 32.609,92  | 7.952,17  | 40.562,09  |
| 3110590440 | 692042930526194602 | CENTRO | MARCHE | PESARO                 | 94.969  | 503.484,24 | -         | 503.484,24 |
| 3110590450 | 343042930519223402 | CENTRO | MARCHE | PETRIANO               | 2.802   | 14.854,98  | 5.101,59  | 19.956,57  |
| 3110590470 | 854742930470528401 | CENTRO | MARCHE | PIANDIMILETO           | 2.130   | 11.292,33  | 4.512,15  | 15.804,48  |
| 3110590480 | 965942930479991401 | CENTRO | MARCHE | PIETRARUBBIA           | 647     | 3.430,11   | 1.489,27  | 4.919,38   |
| 3110590490 | 264642930550424401 | CENTRO | MARCHE | PIOBIBICO              | 1.916   | 10.157,80  | 3.380,10  | 13.537,90  |
| 3110590510 | 771242930549734802 | CENTRO | MARCHE | SAN COSTANZO           | 4.711   | 24.975,67  | 7.451,71  | 32.427,38  |
| 3110590540 | 842842930548514102 | CENTRO | MARCHE | SAN LORENZO IN CAMPO   | 3.325   | 17.627,70  | 5.535,91  | 23.163,61  |
| 3110590570 | 388042930524151601 | CENTRO | MARCHE | SANT'ANGELO IN VADO    | 4.054   | 21.492,54  | 5.863,20  | 27.355,74  |
| 3110590580 | 786542930473755202 | CENTRO | MARCHE | SANTIPPOLITO           | 1.507   | 7.989,46   | 3.197,26  | 11.186,72  |
| 3110590595 | 901654705503980001 | CENTRO | MARCHE | SASSOCORVARO AUDITORE  | 4.940   | 26.189,73  | 8.714,94  | 34.904,67  |
| 3110590600 | 382542930547749401 | CENTRO | MARCHE | SASSOFELTRIO           | 1.411   | 7.480,51   | 3.634,94  | 11.115,45  |
| 3110590610 | 847642930549235901 | CENTRO | MARCHE | SERRA SANT'ABONDIO     | 963     | 5.105,41   | 1.754,65  | 6.860,06   |
| 3110030010 | 143042930462302501 | CENTRO | MARCHE | AGUGLIANO              | 4.733   | 25.092,30  | 979,33    | 26.071,64  |
| 3110030020 | 316842930534404902 | CENTRO | MARCHE | ANCONA                 | 101.043 | 533.544,77 | -         | 533.544,77 |
| 3110030030 | 36474292913050002  | CENTRO | MARCHE | ARCEVIA                | 4.408   | 23.369,29  | 5.489,50  | 28.858,79  |
| 3110030040 | 346042930463684402 | CENTRO | MARCHE | BARBARA                | 1.327   | 7.035,18   | 933,44    | 7.968,62   |
| 3110030050 | 932442928716053102 | CENTRO | MARCHE | BELVEDERE OSTRENSE     | 2.181   | 11.562,71  | 2.934,97  | 14.497,68  |
| 3110030060 | 681442930464803501 | CENTRO | MARCHE | CAMERANO               | 7.125   | 37.773,64  | -         | 37.773,64  |
| 3110030070 | 135442930507917802 | CENTRO | MARCHE | CAMERATA PICENA        | 2.558   | 13.561,40  | 958,44    | 14.519,84  |
| 3110030080 | 573342929456888301 | CENTRO | MARCHE | CASTELBELLINO          | 5.044   | 26.741,09  | 4.987,89  | 31.728,98  |
| 3110030100 | 153642930516703902 | CENTRO | MARCHE | CASTELFIDARDO          | 18.683  | 99.049,12  | 11.625,31 | 110.674,43 |
| 3110030110 | 939842930517522401 | CENTRO | MARCHE | CASTELLEONE DI SUASA   | 1.588   | 8.418,88   | 2.131,64  | 10.550,52  |
| 3110030120 | 17584293052254701  | CENTRO | MARCHE | CASTELPLANIO           | 3.446   | 18.269,19  | 2.848,25  | 21.117,44  |
| 3110030130 | 912442929400197302 | CENTRO | MARCHE | CERRETO DESI           | 3.650   | 19.350,71  | 4.746,87  | 24.097,58  |
| 3110030140 | 807842929839905601 | CENTRO | MARCHE | CHIARAVALLE            | 14.733  | 78.107,94  | 6.968,66  | 85.076,60  |
| 3110030150 | 313542930477137801 | CENTRO | MARCHE | CORINALDO              | 4.927   | 26.120,81  | 5.304,77  | 31.425,58  |
| 3110030160 | 181742930531711401 | CENTRO | MARCHE | CUPRAMONTANA           | 4.578   | 24.270,56  | 5.491,20  | 29.761,76  |
| 3110030170 | 533342929269151302 | CENTRO | MARCHE | FABRIANO               | 30.509  | 161.745,42 | 4.494,00  | 166.239,42 |
| 3110030180 | 99842928912241201  | CENTRO | MARCHE | FALCONARA MARITTIMA    | 25.906  | 137.342,32 | -         | 137.342,32 |
| 3110030190 | 705842930446977101 | CENTRO | MARCHE | FILOTTFRANO            | 9.298   | 49.293,94  | 6.648,93  | 55.942,87  |
| 3110030200 | 538742930544730402 | CENTRO | MARCHE | GENGA                  | 1.708   | 9.055,07   | 428,63    | 9.483,71   |
| 3110030210 | 227042929704188102 | CENTRO | MARCHE | JESI                   | 39.969  | 211.898,21 | -         | 211.898,21 |
| 3110030220 | 978042930473153201 | CENTRO | MARCHE | LORETO                 | 12.786  | 67.785,80  | 10.336,22 | 78.122,02  |
| 3110030230 | 489542930456386201 | CENTRO | MARCHE | MAIOLATI SPONTINI      | 6.201   | 32.875,00  | 3.472,45  | 36.347,45  |
| 3110030240 | 413342930526388702 | CENTRO | MARCHE | MERGO                  | 1.013   | 5.370,48   | 1.217,51  | 6.588,00   |
| 3110030250 | 244342930474676602 | CENTRO | MARCHE | MONSANO                | 3.350   | 17.760,24  | -         | 17.760,24  |
| 3110030260 | 945942930521806602 | CENTRO | MARCHE | MONTECAROTTO           | 1.913   | 10.141,89  | 2.137,15  | 12.279,05  |
| 3110030270 | 896242930528754401 | CENTRO | MARCHE | MONTEMARCIANO          | 9.873   | 52.342,34  | 4.461,15  | 56.803,49  |
| 3110030290 | 754942929091873102 | CENTRO | MARCHE | MONTE ROBERTO          | 3.059   | 16.217,48  | 2.471,87  | 18.689,35  |
| 3110030300 | 819242930453621202 | CENTRO | MARCHE | MONTE SAN VITO         | 6.815   | 36.130,16  | 3.298,03  | 39.428,19  |
| 3110030310 | 496842930471698401 | CENTRO | MARCHE | MORRO D'ALBA           | 1.854   | 9.829,10   | 1.489,52  | 11.318,62  |
| 3110030320 | 429542930534678901 | CENTRO | MARCHE | NUMANA                 | 3.795   | 20.119,44  | -         | 20.119,44  |
| 3110030330 | 526442930528398402 | CENTRO | MARCHE | OFFAGNA                | 2.025   | 10.735,67  | 1.408,46  | 12.144,13  |
| 3110030340 | 258542930477109202 | CENTRO | MARCHE | OSIMO                  | 35.007  | 185.591,85 | 8.212,19  | 193.804,04 |
| 3110030350 | 822342930455951801 | CENTRO | MARCHE | OSTRA                  | 6.666   | 35.340,23  | 9.475,11  | 44.815,34  |
| 3110030360 | 459842930526608101 | CENTRO | MARCHE | OSTRA VETERE           | 3.234   | 17.145,26  | 4.333,96  | 21.479,22  |
| 3110030370 | 375042930524971302 | CENTRO | MARCHE | POGGIO SAN MARCELLO    | 671     | 3.557,35   | 961,48    | 4.518,83   |
| 3110030380 | 592442930463877002 | CENTRO | MARCHE | POLVERIGI              | 4.552   | 24.132,72  | 853,23    | 24.985,95  |
| 3110030400 | 302542930550807001 | CENTRO | MARCHE | ROSORA                 | 1.950   | 10.338,05  | 1.767,34  | 12.105,39  |
| 3110030410 | 349042930528256602 | CENTRO | MARCHE | SAN MARCELLO           | 2.008   | 10.645,54  | 160,07    | 10.805,61  |
| 3110030420 | 846142930457038902 | CENTRO | MARCHE | SAN PAOLO DI JESI      | 916     | 4.856,23   | 506,91    | 5.363,14   |
| 3110030430 | 483842930469690901 | CENTRO | MARCHE | SANTA MARIA NUOVA      | 4.097   | 21.720,51  | 6.909,12  | 28.629,63  |
| 3110030440 | 422342930536281502 | CENTRO | MARCHE | SASSOFERRATO           | 7.070   | 37.482,06  | 8.908,01  | 46.390,07  |
| 3110030450 | 567942930449203501 | CENTRO | MARCHE | SENIGALLIA             | 44.620  | 236.555,79 | -         | 236.555,79 |
| 3110030460 | 252442930528910601 | CENTRO | MARCHE | SERRA DE' CONTI        | 3.737   | 19.811,94  | 3.143,64  | 22.955,58  |
| 3110030470 | 851542930479652201 | CENTRO | MARCHE | SERRA SAN QUIRICO      | 2.759   | 14.627,02  | 3.766,40  | 18.393,42  |
| 3110030480 | 668142930526970101 | CENTRO | MARCHE | SIROLO                 | 4.063   | 21.540,25  | -         | 21.540,25  |
| 3110030490 | 743242930536606001 | CENTRO | MARCHE | STAFFOLO               | 2.211   | 11.721,76  | 3.212,45  | 14.934,21  |
| 3110030500 | 205942930475398501 | CENTRO | MARCHE | TRECASTELLI            | 7.569   | 40.127,54  | 13.942,50 | 54.070,04  |
| 3110060010 | 487142930510011501 | CENTRO | MARCHE | ACQUASANTA TERME       | 2.696   | 14.293,02  | 5.609,48  | 19.902,49  |
| 3110060020 | 609942930510039901 | CENTRO | MARCHE | ACQUAVIVA PICENA       | 3.747   | 19.864,96  | 7.490,10  | 27.355,06  |
| 3110060030 | 138542930510041202 | CENTRO | MARCHE | ALTDONA                | 3.501   | 18.560,78  | 6.545,95  | 25.106,73  |
| 3110060040 | 816142930464457301 | CENTRO | MARCHE | AMANDOLA               | 3.513   | 18.624,39  | 4.416,47  | 23.040,87  |
| 3110060050 | 536242930531045102 | CENTRO | MARCHE | APPIGNANO DEL TRONTO   | 1.728   | 9.161,10   | 3.596,04  | 12.757,14  |
| 3110060060 | 69224292825020901  | CENTRO | MARCHE | AROQUATA DEL TRONTO    | 1.087   | 5.762,80   | 2.908,34  | 8.671,14   |
| 3110060070 | 309542930530726202 | CENTRO | MARCHE | ASCOLI PICENO          | 48.169  | 255.371,04 | 11.738,39 | 267.109,43 |
| 3110060080 | 183642930531972901 | CENTRO | MARCHE | BELMONTE PICENO        | 626     | 3.318,78   | 1.395,24  | 4.714,02   |
| 3110060090 | 532742930505893502 | CENTRO | MARCHE | CAMPOFILONE            | 1.912   | 10.136,59  | 4.221,90  | 14.358,49  |
| 3110060100 | 507442928025464301 | CENTRO | MARCHE | CARASSAI               | 1.018   | 5.396,99   | 2.413,33  | 7.810,32   |
| 3110060110 | 137442930517981002 | CENTRO | MARCHE | CASTEL DI LAMA         | 8.589   | 45.535,13  | 15.367,72 | 60.902,86  |
| 3110060120 | 741842930534899702 | CENTRO | MARCHE | CASTIGNANO             | 2.709   | 14.361,94  | 4.339,75  | 18.701,69  |
| 3110060130 | 164442929816278102 | CENTRO | MARCHE | CASTORANO              | 2.315   | 12.273,12  | 4.412,05  | 16.685,17  |
| 3110060140 | 488842930530153101 | CENTRO | MARCHE | COLLI DEL TRONTO       | 3.717   | 19.705,91  | 5.681,11  | 25.387,03  |
| 3110060150 | 956142929309425801 | CENTRO | MARCHE | COMUNANZA              | 3.056   | 16.201,58  | 4.801,43  | 21.003,01  |
| 3110060160 | 187742930531273002 | CENTRO | MARCHE | COSSIGNANO             | 922     | 4.888,04   | 1.766,68  | 6.654,72   |
| 3110060170 | 765442930461657301 | CENTRO | MARCHE | CUPRA MARITTIMA        | 5.361   | 28.421,68  | 8.057,19  | 36.478,88  |
| 3110060180 | 591642929696889202 | CENTRO | MARCHE | FALERONE               | 3.285   | 17.415,64  | 6.975,77  | 24.391,41  |
| 3110060190 | 418342930516375702 | CENTRO | MARCHE | FERMO                  | 37.119  | 196.788,76 | 43.430,41 | 240.21     |

|            |                     |        |        |                            |        |            |           |            |
|------------|---------------------|--------|--------|----------------------------|--------|------------|-----------|------------|
| 3110060240 | 767042928789923501  | CENTRO | MARCHE | GROTTAZZOLINA              | 3.321  | 17.606,49  | 5.278,64  | 22.885,14  |
| 3110060250 | 833342930544656502  | CENTRO | MARCHE | LAPEDONA                   | 1.176  | 6.234,64   | 1.659,59  | 7.893,23   |
| 3110060260 | 648442930547127301  | CENTRO | MARCHE | MAGLIANO DI TENNA          | 1.430  | 7.581,24   | 2.911,33  | 10.492,56  |
| 3110060270 | 846342930455537002  | CENTRO | MARCHE | MALIGNANO                  | 2.337  | 12.389,76  | 4.311,12  | 16.700,87  |
| 3110060280 | 758342930532955101  | CENTRO | MARCHE | MASSA FERMIANA             | 937    | 4.967,57   | 2.399,54  | 7.367,11   |
| 3110060290 | 136642930473633302  | CENTRO | MARCHE | MASSIGNANO                 | 1.651  | 8.752,88   | 3.649,34  | 12.402,22  |
| 3110060300 | 452042930474775901  | CENTRO | MARCHE | MONSAMPietro MORICO        | 634    | 3.361,19   | 1.296,68  | 4.657,87   |
| 3110060310 | 589342930543595001  | CENTRO | MARCHE | MONSAMPOLO DEL TRONTO      | 4.591  | 24.339,48  | 9.763,55  | 34.103,03  |
| 3110060320 | 34404293052866902   | CENTRO | MARCHE | MONTALTO DELLE MARCHE      | 2.037  | 10.799,29  | 3.821,96  | 14.621,25  |
| 3110060330 | 112942930456488402  | CENTRO | MARCHE | MONTAPPONE                 | 1.668  | 8.843,01   | 2.646,94  | 11.489,95  |
| 3110060340 | 164642930463614001  | CENTRO | MARCHE | MONTEFINOVE                | 510    | 2.703,80   | 1.314,03  | 4.017,83   |
| 3110060350 | 317742930519615102  | CENTRO | MARCHE | MONTEFALCONE APPENNINO     | 407    | 2.157,74   | 778,00    | 2.935,74   |
| 3110060360 | 453542930451520802  | CENTRO | MARCHE | MONTEFIORE DELL'ASO        | 2.033  | 10.778,08  | 3.314,48  | 14.092,56  |
| 3110060370 | 263742930474811502  | CENTRO | MARCHE | MONTEFORTINO               | 1.123  | 5.953,66   | 2.171,97  | 8.125,63   |
| 3110060380 | 423742930476657202  | CENTRO | MARCHE | MONTÉGALLO                 | 476    | 2.523,54   | 834,31    | 3.357,86   |
| 3110060390 | 346942930545787402  | CENTRO | MARCHE | MONTÉ GIBERTO              | 775    | 4.108,71   | 1.677,18  | 5.785,89   |
| 3110060400 | 698142930476799201  | CENTRO | MARCHE | MONTÉGIORGIO               | 6.702  | 35.531,08  | 9.595,94  | 45.127,03  |
| 3110060410 | 421742930545929201  | CENTRO | MARCHE | MONTTEGRANARO              | 12.912 | 68.453,80  | 15.005,09 | 83.458,89  |
| 3110060420 | 738742930544018201  | CENTRO | MARCHE | MONTÉLEONE DI FERMO        | 370    | 1.961,58   | 469,26    | 2.430,84   |
| 3110060430 | 518242930524234402  | CENTRO | MARCHE | MONTEPARO                  | 749    | 3.970,87   | 1.737,43  | 5.708,30   |
| 3110060440 | 708542929644415901  | CENTRO | MARCHE | MONTEMONACO                | 551    | 2.921,16   | 1.343,92  | 4.265,08   |
| 3110060450 | 136742930447072601  | CENTRO | MARCHE | MONTEPRANDONE              | 12.708 | 67.372,28  | 29.191,02 | 96.563,30  |
| 3110060460 | 574942930517405201  | CENTRO | MARCHE | MONTÉ RINALDO              | 352    | 1.866,15   | 625,17    | 2.491,32   |
| 3110060470 | 226642930541254802  | CENTRO | MARCHE | MONTERUBBIANO              | 2.167  | 11.488,49  | 4.957,98  | 16.446,47  |
| 3110060480 | 532442930472851202  | CENTRO | MARCHE | MONTÉ SAN PIETRANGELI      | 2.379  | 12.612,42  | 3.255,48  | 15.867,90  |
| 3110060490 | 443742930527623402  | CENTRO | MARCHE | MONTÉ URANO                | 8.118  | 43.038,10  | 15.118,27 | 58.156,37  |
| 3110060500 | 698842930453783402  | CENTRO | MARCHE | MONTÉ VIDON COMBATTE       | 426    | 2.258,47   | 882,03    | 3.140,50   |
| 3110060510 | 586842930526332702  | CENTRO | MARCHE | MONTÉ VIDON CORRADO        | 694    | 3.679,29   | 683,02    | 4.362,30   |
| 3110060520 | 575742930543431602  | CENTRO | MARCHE | MONTOTONE                  | 930    | 4.930,45   | 2.394,46  | 7.324,91   |
| 3110060530 | 853642930526406301  | CENTRO | MARCHE | MORESCO                    | 559    | 2.963,57   | 710,70    | 3.674,28   |
| 3110060540 | 461142930540984802  | CENTRO | MARCHE | OFFIDA                     | 4.927  | 26.120,81  | 8.803,35  | 34.924,16  |
| 3110060550 | 716142930474628101  | CENTRO | MARCHE | ORTEZZANO                  | 758    | 4.018,59   | 1.534,80  | 5.553,39   |
| 3110060560 | 916942930453882902  | CENTRO | MARCHE | PALMIANO                   | 185    | 980,79     | 452,10    | 1.432,89   |
| 3110060570 | 293242930526249502  | CENTRO | MARCHE | PEDASO                     | 2.854  | 15.130,66  | 5.962,70  | 21.093,36  |
| 3110060580 | 785842930519421901  | CENTRO | MARCHE | PETRITOLI                  | 2.280  | 12.087,57  | 5.231,94  | 17.319,50  |
| 3110060590 | 308242930544806301  | CENTRO | MARCHE | PONZANO DI FERMO           | 1.667  | 8.837,71   | 3.645,48  | 12.483,19  |
| 3110060600 | 807642930479770802  | CENTRO | MARCHE | PORTO SAN GIORGIO          | 16.079 | 85.243,85  | 7.178,64  | 92.422,49  |
| 3110060610 | 302842930457098302  | CENTRO | MARCHE | PORTO SANTEPIPIDIO         | 26.339 | 139.637,90 | 53.768,98 | 193.406,88 |
| 3110060620 | 658942930479038602  | CENTRO | MARCHE | RAPAGNANO                  | 2.021  | 10.714,46  | 4.575,57  | 15.290,03  |
| 3110060630 | 276742930527201601  | CENTRO | MARCHE | RIPATRANSONE               | 4.202  | 22.277,17  | 8.056,55  | 30.333,73  |
| 3110060640 | 927442930542871012  | CENTRO | MARCHE | ROCCAFALVIONE              | 1.967  | 10.428,18  | 4.369,15  | 14.797,33  |
| 3110060650 | 726142930466752102  | CENTRO | MARCHE | ROTELLA                    | 849    | 4.501,03   | 1.544,99  | 6.046,02   |
| 3110060660 | 449542930529138102  | CENTRO | MARCHE | SAN BENEDETTO DEL TRONTO   | 47.330 | 250.923,03 | 45.157,94 | 296.080,96 |
| 3110060670 | 496042930477707602  | CENTRO | MARCHE | SANTA VITTORIA IN MATENANO | 1.310  | 6.945,05   | 2.916,51  | 9.861,56   |
| 3110060680 | 738442930524781601  | CENTRO | MARCHE | SANTEPIPIDIO A MARE        | 17.166 | 91.006,65  | 10.784,57 | 101.791,22 |
| 3110060690 | 382742930459525601  | CENTRO | MARCHE | SERVIGLIANO                | 2.270  | 12.034,55  | 4.954,12  | 16.988,67  |
| 3110060700 | 654642930454790701  | CENTRO | MARCHE | SMERILIO                   | 352    | 1.866,15   | 760,64    | 2.626,79   |
| 3110060710 | 828642930475053801  | CENTRO | MARCHE | SPINETOLI                  | 7.254  | 38.457,55  | 14.918,57 | 53.376,11  |
| 3110060720 | 871442930450821301  | CENTRO | MARCHE | TORRE SAN PATRIZIO         | 1.985  | 10.523,60  | 3.724,14  | 14.247,74  |
| 3110060730 | 608642930550485002  | CENTRO | MARCHE | VENAROTTA                  | 1.997  | 10.587,22  | 2.472,47  | 13.059,70  |
| 3110440020 | 722042930460960701  | CENTRO | MARCHE | APIRO                      | 2.196  | 11.642,23  | 3.235,57  | 14.877,81  |
| 3110440030 | 531542930461010801  | CENTRO | MARCHE | APPIGNANO                  | 4.155  | 22.028,00  | 5.078,79  | 27.106,79  |
| 3110440040 | 302142930534298101  | CENTRO | MARCHE | BELFORTE DEL CHIANTI       | 1.904  | 10.094,18  | 2.338,92  | 12.433,10  |
| 3110440050 | 672142928728429701  | CENTRO | MARCHE | BOLOGNOLA                  | 141    | 747,52     | 347,25    | 1.094,77   |
| 3110440060 | 484342930531945101  | CENTRO | MARCHE | CALDAROLA                  | 1.710  | 9.065,67   | 2.586,44  | 11.652,12  |
| 3110440070 | 849542930508064101  | CENTRO | MARCHE | CAMERINO                   | 6.852  | 36.326,32  | -         | 36.326,32  |
| 3110440080 | 178642930460996501  | CENTRO | MARCHE | CAMPOROTONDO DI FIASTRONE  | 525    | 2.783,32   | 1.045,95  | 3.829,27   |
| 3110440090 | 216242930462445402  | CENTRO | MARCHE | CASTELRAIMONDO             | 4.449  | 23.586,66  | 3.877,54  | 27.464,20  |
| 3110440100 | 309942930545580002  | CENTRO | MARCHE | CASTEL SANTANGÉLO SUL NERA | 249    | 1.320,09   | 233,27    | 1.553,36   |
| 3110440110 | 873542930530923201  | CENTRO | MARCHE | CESSAPALOMBO               | 482    | 2.555,35   | 977,58    | 3.532,93   |
| 3110440120 | 208742930459881901  | CENTRO | MARCHE | CINGOLI                    | 10.082 | 53.450,37  | 13.488,31 | 66.938,68  |
| 3110440130 | 792142930544740501  | CENTRO | MARCHE | CIVITANOVA MARCHE          | 42.476 | 225.189,24 | 36.889,52 | 262.078,76 |
| 3110440140 | 373742930510758901  | CENTRO | MARCHE | COLMURANO                  | 1.224  | 6.489,11   | 2.564,56  | 9.053,68   |
| 3110440150 | 9876429304638086101 | CENTRO | MARCHE | CORRIDONIA                 | 15.212 | 80.647,39  | 20.265,68 | 100.913,07 |
| 3110440160 | 592342934988844701  | CENTRO | MARCHE | ESANATOGLIA                | 1.923  | 10.194,91  | 1.182,79  | 11.377,70  |
| 3110440170 | 887842930521675302  | CENTRO | MARCHE | FIASTRA                    | 663    | 3.514,94   | 1.127,54  | 4.642,48   |
| 3110440180 | 258642928800141202  | CENTRO | MARCHE | FIUMINATA                  | 1.317  | 6.982,16   | 940,13    | 7.922,29   |
| 3110440200 | 586542930542625602  | CENTRO | MARCHE | GAGLIOLE                   | 599    | 3.175,64   | 1.167,25  | 4.342,89   |
| 3110440210 | 804242930529420801  | CENTRO | MARCHE | GUALDO                     | 774    | 4.103,41   | 1.743,64  | 5.847,05   |
| 3110440220 | 674242930473017302  | CENTRO | MARCHE | LORO PICENO                | 2.303  | 12.209,50  | 2.916,89  | 15.126,39  |
| 3110440230 | 746042930142328302  | CENTRO | MARCHE | MACERATA                   | 41.514 | 220.089,13 | -         | 220.089,13 |
| 3110440240 | 778542930519394202  | CENTRO | MARCHE | MATELICA                   | 9.612  | 50.958,63  | 7.393,26  | 58.351,89  |
| 3110440250 | 786642930474830401  | CENTRO | MARCHE | MOGLIANO                   | 4.571  | 24.233,45  | 7.061,24  | 31.294,69  |
| 3110440260 | 839542930289421302  | CENTRO | MARCHE | MONTÉCASSIANO              | 7.054  | 37.397,23  | 8.534,46  | 45.931,70  |
| 3110440270 | 144942930519506501  | CENTRO | MARCHE | MONTÉ CAVALLO              | 122    | 646,79     | 228,42    | 875,21     |
| 3110440280 | 484142930463468802  | CENTRO | MARCHE | MONTÉCOSARÓ                | 7.227  | 38.314,40  | 10.592,39 | 48.906,79  |
| 3110440290 | 252742930454283301  | CENTRO | MARCHE | MONTÉFFANO                 | 3.400  | 18.025,32  | 3.253,74  | 21.279,05  |
| 3110440300 | 638142930447921202  | CENTRO | MARCHE | MONTÉLUPONE                | 3.538  | 18.756,93  | 5.133,33  | 23.890,27  |
| 3110440310 | 138042930472490102  | CENTRO | MARCHE | MONTÉ SAN GIUSTO           | 7.852  | 41.627,88  | 15.009,07 | 56.636,95  |
| 3110440320 | 162742930541386401  | CENTRO | MARCHE | MONTÉ SAN MARTINO          | 734    | 3.891,35   | 2.252,48  | 6.143,83   |
| 3110440330 | 984442930473622301  | CENTRO | MARCHE | MORROVALLE                 | 10.078 | 53.429,16  | 15.437,06 | 68.866,23  |
| 3110440340 | 154642930450207102  | CENTRO | MARCHE | MUCCIA                     | 878    | 4.654,77   | 1.391,31  | 6.046,08   |
| 3110440350 | 90844293045382802   | CENTRO | MARCHE | PENNA SAN GIOVANNI         | 1.035  | 5.487,12   | 2.662,84  | 8.149,95   |
| 3110440360 | 353542929613487101  | CENTRO | MARCHE | PETRIÓLO                   | 1.929  | 10.226,72  | 2.465,33  | 12.692,05  |
| 3110440380 | 259642930546744502  | CENTRO | MARCHE | PIEVÉ TORINA               | 1.359  | 7.204,83   | 2.423,83  | 9.628,65   |
| 3110440390 | 427442930475405802  | CENTRO | MARCHE | PIORACO                    | 1.062  | 5.630,26   | 153,72    | 5.783,99   |
| 3110440400 | 566842930521696602  | CENTRO | MARCHE | POGGIO SAN VICINO          | 241    | 1.277,68   | 553,34    | 1.831,01   |
| 3110440410 | 967842930542203001  | CENTRO | MARCHE | POLLENZA                   | 6.475  | 34.327,63  | 6.851,50  | 41.179,12  |
| 3110440420 | 826542930479871801  | CENTRO | MARCHE | PORTO RECANATI             | 12.541 | 66.486,91  | 17.544,38 | 84.031,30  |
| 3110440430 | 682542930523950602  | CENTRO | MARCHE | POTENZA PICENA             | 15.850 | 84.029,79  | 20.750,08 | 104.779,87 |
| 3110440440 | 185442930538869301  | CENTRO | MARCHE | RECANATI                   | 21.097 | 111.847,10 | 8.591,86  | 120.438,96 |
| 3110440450 | 728642930529333901  | CENTRO | MARCHE | RIPE SAN GINESIO           | 837    | 4.437,41   | 1.522,07  | 5.959,48   |
| 3110440460 | 649042930527078002  | CENTRO | MARCHE | SAN GINESIO                | 3.278  | 17.378,53  | 4.807,84  | 22.186,36  |
| 3110440470 | 896342930538899601  | CENTRO | MARCHE | SAN SEVERINO MARCHE        | 12.344 | 65.442,51  | 11.812,32 | 77.254,83  |
| 3110440480 | 691242930545521202  | CENTRO | MARCHE | SANTANGÉLO IN PONTANO      | 1.361  | 7.215,43   | 3.247,61  | 10.463,04  |
| 3110440490 | 341442930538862202  | CENTRO | MARCHE | SARNANO                    | 3.179  | 16.853,67  | 4.643,80  | 21.497,48  |
| 3110440500 | 211142930550015701  | CENTRO | MARCHE | SEFRÓ                      | 438    | 2.322,09   | 499,59    | 2.821,67   |
| 3110440510 | 541542930479667301  | CENTRO | MARCHE | SERRAPETRONA               | 922    | 4.888,04   | 1.496,03  | 6.384,07   |
| 3110440520 | 736442930549875302  | CENTRO | MARCHE | SERRAVALLE DI CHIANTI      | 1.009  | 5.349,28   | 2.065,51  | 7.414,79   |
| 3110440530 | 282142930550607302  | CENTRO | MARCHE | TOLENTINO                  | 19.113 | 101.328,79 | 16.884,05 | 118.212,84 |



|                      |                     |        |        |                              |                  |                     |                     |                     |
|----------------------|---------------------|--------|--------|------------------------------|------------------|---------------------|---------------------|---------------------|
| 3110440540           | 581842930541975902  | CENTRO | MARCHE | TREIA                        | 9.255            | 49.065,98           | 10.595,81           | 59.661,78           |
| 3110440550           | 729942930538749302  | CENTRO | MARCHE | URBISAGLIA                   | 2.551            | 13.524,29           | 3.403,62            | 16.927,91           |
| 3110440560           | 521442930550695802  | CENTRO | MARCHE | USSITA                       | 409              | 2.168,34            | 927,48              | 3.095,82            |
| 3110440565           | 91738455357670201   | CENTRO | MARCHE | VALFORNACE                   | 1.015            | 5.381,09            | 1.887,78            | 7.268,87            |
| 3110440570           | 504042930542576202  | CENTRO | MARCHE | VISSO                        | 1.062            | 5.630,26            | 1.484,30            | 7.114,56            |
| 3110590010           | 179842930510259202  | CENTRO | MARCHE | ACQUALAGNA                   | 4.371            | 23.173,14           | 8.009,67            | 31.182,80           |
| 3110590020           | 833742930509863801  | CENTRO | MARCHE | APECCHIO                     | 1.803            | 9.558,72            | 3.797,29            | 13.356,01           |
| 3110590050           | 888142930464421702  | CENTRO | MARCHE | BELFORTE ALL'ISAURO          | 741              | 3.928,46            | 1.542,93            | 5.471,39            |
| 3110590060           | 694842928181430002  | CENTRO | MARCHE | BORGOPACE                    | 572              | 3.032,49            | 1.458,67            | 4.491,16            |
| 3110590070           | 574642930461515002  | CENTRO | MARCHE | CAGLI                        | 8.408            | 44.575,55           | 12.595,66           | 57.171,21           |
| 3110590080           | 167342930531512902  | CENTRO | MARCHE | CANTIANO                     | 2.171            | 11.509,70           | 4.848,77            | 16.358,46           |
| 3110590090           | 448742930530409801  | CENTRO | MARCHE | CARPEGNA                     | 1.668            | 8.843,01            | 2.877,50            | 11.720,51           |
| 3110590100           | 332342930517243401  | CENTRO | MARCHE | CARTOCETO                    | 7.926            | 42.020,20           | 13.240,53           | 55.260,72           |
| 3110590640           | 983842930526950101  | CENTRO | MARCHE | TAVOLETO                     | 870              | 4.612,36            | 2.183,69            | 6.796,05            |
| 3110590650           | 819542930454647602  | CENTRO | MARCHE | TAVULLIA                     | 7.947            | 42.131,53           | 7.943,69            | 50.075,22           |
| 3110590655           | 338548412800923001  | CENTRO | MARCHE | TERREROVERESCHE              | 5.238            | 27.769,59           | 8.061,02            | 35.830,62           |
| 3110590660           | 846142930469583202  | CENTRO | MARCHE | URBANIA                      | 6.990            | 37.057,93           | 9.037,54            | 46.095,48           |
| 3110590670           | 171742930469562402  | CENTRO | MARCHE | URBINO                       | 14.361           | 76.135,76           | 892,93              | 77.028,69           |
| 3110590680           | 713242930546807102  | CENTRO | MARCHE | VALLEFOGLIA                  | 15.133           | 80.228,57           | 25.922,33           | 106.150,80          |
| <b>Totale MARCHE</b> |                     |        |        |                              | <b>1.525.271</b> | <b>8.084.180,75</b> | <b>1.268.849,21</b> | <b>9.353.029,96</b> |
| 3120330010           | 804342928210622202  | CENTRO | LAZIO  | ACQUAFONDATA                 | 266              | 1.410,22            | 1.122,01            | 2.532,22            |
| 3120330020           | 158742930533543501  | CENTRO | LAZIO  | ACUTO                        | 1.876            | 9.945,73            | 5.856,31            | 15.802,04           |
| 3120330030           | 419742930510455002  | CENTRO | LAZIO  | ALATRI                       | 28.632           | 151.794,38          | 77.240,35           | 229.034,73          |
| 3120330040           | 697942930534180601  | CENTRO | LAZIO  | ALVITO                       | 2.646            | 14.027,94           | 6.656,38            | 20.684,32           |
| 3120330050           | 941142930534431501  | CENTRO | LAZIO  | AMASENO                      | 4.313            | 22.865,65           | 15.160,02           | 38.025,66           |
| 3120330060           | 985742930534538501  | CENTRO | LAZIO  | ANAGNI                       | 21.249           | 112.652,93          | 41.775,86           | 154.428,80          |
| 3120330070           | 9121429282726384801 | CENTRO | LAZIO  | AQUINO                       | 5.166            | 27.387,88           | 11.815,78           | 39.203,66           |
| 3120330080           | 772042930518296002  | CENTRO | LAZIO  | ARCE                         | 5.633            | 29.863,71           | 10.874,90           | 40.738,61           |
| 3120330090           | 427242930508481601  | CENTRO | LAZIO  | ARNARA                       | 2.278            | 12.076,96           | 6.467,88            | 18.544,84           |
| 3120330100           | 212842928258040302  | CENTRO | LAZIO  | ARPINO                       | 7.093            | 37.803,99           | 13.435,02           | 51.039,02           |
| 3120330110           | 513842930529817001  | CENTRO | LAZIO  | ATINA                        | 4.247            | 22.515,74           | 12.785,07           | 35.300,81           |
| 3120330120           | 552242928021779802  | CENTRO | LAZIO  | AUSONIA                      | 2.577            | 13.662,13           | 9.680,93            | 23.343,06           |
| 3120330130           | 519742930461844302  | CENTRO | LAZIO  | BELMONTE CASTELLO            | 698              | 3.700,49            | 2.425,79            | 6.126,28            |
| 3120330140           | 515542930522168902  | CENTRO | LAZIO  | BOVILLE ERNICA               | 8.526            | 45.201,14           | 32.957,71           | 78.158,85           |
| 3120330150           | 594442930508177201  | CENTRO | LAZIO  | BROCCOSTELLA                 | 2.732            | 14.483,87           | 7.963,50            | 22.447,37           |
| 3120330160           | 406242930532467501  | CENTRO | LAZIO  | CAMPOLI APPENNINO            | 1.673            | 8.869,52            | 4.851,36            | 13.720,88           |
| 3120330170           | 453942928878217602  | CENTRO | LAZIO  | CASALATTICO                  | 546              | 2.894,65            | 3.152,20            | 6.046,85            |
| 3120330180           | 827042930522281002  | CENTRO | LAZIO  | CASALVIERI                   | 2.635            | 13.969,62           | 9.197,69            | 23.167,31           |
| 3120330190           | 648342930463022901  | CENTRO | LAZIO  | CASSINO                      | 36.612           | 194.100,86          | 66.130,30           | 260.231,16          |
| 3120330200           | 568642930517970701  | CENTRO | LAZIO  | CASTELLIRI                   | 3.391            | 17.977,60           | 9.256,31            | 27.233,92           |
| 3120330210           | 128542930509688001  | CENTRO | LAZIO  | CASTELNUOVO PARANO           | 875              | 4.638,87            | 3.140,52            | 7.779,38            |
| 3120330220           | 393742930545799702  | CENTRO | LAZIO  | CASTROCELEO                  | 3.979            | 21.094,92           | 8.036,46            | 29.131,38           |
| 3120330230           | 954242929843369301  | CENTRO | LAZIO  | CASTRO DEI VOLSCI            | 4.702            | 24.927,95           | 11.108,66           | 36.036,62           |
| 3120330240           | 456742929213571201  | CENTRO | LAZIO  | CECCANO                      | 23.244           | 123.229,56          | 59.550,39           | 182.779,94          |
| 3120330250           | 703642929467003402  | CENTRO | LAZIO  | CEPRANO                      | 8.851            | 46.924,14           | 22.077,51           | 69.001,65           |
| 3120330260           | 565242929417347501  | CENTRO | LAZIO  | CERVARO                      | 8.064            | 42.751,81           | 19.847,14           | 62.598,95           |
| 3120330270           | 562242930516762201  | CENTRO | LAZIO  | COLFELICE                    | 1.894            | 10.041,16           | 4.758,42            | 14.799,58           |
| 3120330280           | 438542928614385802  | CENTRO | LAZIO  | COLLEPARDO                   | 931              | 4.935,76            | 2.797,10            | 7.732,85            |
| 3120330290           | 319742930534511301  | CENTRO | LAZIO  | COLLE SAN MAGNO              | 664              | 3.520,24            | 2.077,81            | 5.598,05            |
| 3120330300           | 323742930477129001  | CENTRO | LAZIO  | CORENO AUSONIO               | 1.602            | 8.493,11            | 4.924,72            | 13.417,83           |
| 3120330310           | 284842929331811301  | CENTRO | LAZIO  | ESPERIA                      | 3.841            | 20.363,31           | 11.418,34           | 31.781,65           |
| 3120330320           | 435442930518610701  | CENTRO | LAZIO  | FALVATERRA                   | 545              | 2.889,35            | 1.203,62            | 4.092,97            |
| 3120330330           | 174442930504961402  | CENTRO | LAZIO  | FERENTINO                    | 20.973           | 111.189,70          | 47.607,24           | 158.796,94          |
| 3120330340           | 914642930478804802  | CENTRO | LAZIO  | FILETTINO                    | 522              | 2.767,42            | 1.436,56            | 4.203,97            |
| 3120330350           | 347942928176065301  | CENTRO | LAZIO  | FIUGGI                       | 10.703           | 56.742,64           | 27.262,56           | 84.005,20           |
| 3120330360           | 333042929921931502  | CENTRO | LAZIO  | FONTANA LIRI                 | 2.868            | 15.204,89           | 4.968,15            | 19.901,03           |
| 3120330370           | 719342929575458001  | CENTRO | LAZIO  | FORTE TEICHIARI              | 1.295            | 6.865,53            | 3.933,80            | 10.799,33           |
| 3120330380           | 881542930448893901  | CENTRO | LAZIO  | FROSINONE                    | 46.054           | 244.158,23          | 45.141,82           | 289.300,05          |
| 3120330390           | 989942930456260802  | CENTRO | LAZIO  | FUMONE                       | 2.092            | 11.090,87           | 7.714,13            | 18.805,00           |
| 3120330400           | 534642930541733801  | CENTRO | LAZIO  | GALLINARO                    | 1.275            | 6.759,49            | 4.227,31            | 10.986,80           |
| 3120330410           | 398742930474713601  | CENTRO | LAZIO  | GIULIANI DI ROMA             | 2.413            | 12.792,67           | 6.222,46            | 19.015,13           |
| 3120330420           | 467042930546302601  | CENTRO | LAZIO  | GUARCINO                     | 1.553            | 8.233,33            | 3.239,88            | 11.473,21           |
| 3120330430           | 517842930545188702  | CENTRO | LAZIO  | ISOLA DEL LIRI               | 11.392           | 60.395,42           | 18.887,96           | 79.283,38           |
| 3120330440           | 564142930541405401  | CENTRO | LAZIO  | MONTESAN GIOVANNI CAMPANO    | 12.596           | 66.778,50           | 44.641,01           | 108.418,51          |
| 3120330450           | 6163429305405664901 | CENTRO | LAZIO  | MOROLO                       | 3.257            | 17.267,19           | 7.659,74            | 24.926,94           |
| 3120330460           | 132342930525346801  | CENTRO | LAZIO  | PALIANO                      | 8.188            | 43.409,21           | 18.807,61           | 62.306,82           |
| 3120330470           | 98604293008347601   | CENTRO | LAZIO  | PASTENA                      | 1.377            | 7.300,25            | 2.990,68            | 10.290,93           |
| 3120330480           | 879142930545722802  | CENTRO | LAZIO  | PATRICA                      | 3.151            | 16.705,23           | 6.486,31            | 23.191,54           |
| 3120330490           | 341342930456359501  | CENTRO | LAZIO  | PESCOSOLIDO                  | 1.505            | 7.978,85            | 4.547,02            | 12.525,88           |
| 3120330500           | 753242930475495502  | CENTRO | LAZIO  | PICINISCO                    | 1.127            | 5.974,86            | 4.074,79            | 10.049,65           |
| 3120330510           | 845142930544417302  | CENTRO | LAZIO  | PICO                         | 2.812            | 14.908,00           | 6.114,90            | 21.022,89           |
| 3120330520           | 873042930475504502  | CENTRO | LAZIO  | PIEDIMONTE SAN GERMANO       | 6.486            | 34.385,94           | 16.923,28           | 51.309,22           |
| 3120330530           | 155442930546716402  | CENTRO | LAZIO  | PIGLIO                       | 4.581            | 24.286,46           | 9.944,62            | 34.231,08           |
| 3120330540           | 906142930467844802  | CENTRO | LAZIO  | PIGNATARO INTERAMNA          | 2.499            | 13.248,61           | 8.168,56            | 21.417,16           |
| 3120330550           | 496542930526051401  | CENTRO | LAZIO  | POFI                         | 4.103            | 21.752,32           | 12.938,61           | 34.690,93           |
| 3120330560           | 796142930476360402  | CENTRO | LAZIO  | PONTECORVO                   | 13.027           | 69.063,48           | 31.740,91           | 100.804,39          |
| 3120330561           | 235942930455679801  | CENTRO | LAZIO  | POSTA FIBRENO                | 1.104            | 5.852,93            | 1.614,31            | 7.467,23            |
| 3120330570           | 467142930549650102  | CENTRO | LAZIO  | RIPI                         | 5.241            | 27.785,50           | 14.883,21           | 42.668,71           |
| 3120330580           | 715642930458588702  | CENTRO | LAZIO  | ROCCA D'ARCE                 | 948              | 5.025,88            | 2.199,42            | 7.225,30            |
| 3120330590           | 466342930457832802  | CENTRO | LAZIO  | ROCCASECCA                   | 7.408            | 39.273,99           | 16.993,22           | 56.267,21           |
| 3120330600           | 167342930476156602  | CENTRO | LAZIO  | SAN BIAGIO SARACINISCO       | 319              | 1.691,20            | 1.462,25            | 3.153,45            |
| 3120330610           | 326242930532815501  | CENTRO | LAZIO  | SAN DONATO VAL DI COMINO     | 2.004            | 10.624,33           | 5.459,78            | 16.084,12           |
| 3120330620           | 476742930465546201  | CENTRO | LAZIO  | SAN GIORGIO A LIRI           | 3.145            | 16.673,42           | 8.714,46            | 25.387,88           |
| 3120330630           | 338242930461890002  | CENTRO | LAZIO  | SAN GIOVANNI INCARICO        | 3.280            | 17.389,13           | 6.728,69            | 24.117,82           |
| 3120330640           | 278842930524592002  | CENTRO | LAZIO  | SANT'AMBROGIO SUL GARIGLIANO | 964              | 5.110,71            | 2.207,71            | 7.318,42            |
| 3120330650           | 924442930537866702  | CENTRO | LAZIO  | SANT'ANDREA DEL GARIGLIANO   | 1.432            | 7.591,84            | 4.728,86            | 12.320,70           |
| 3120330660           | 248142930538291001  | CENTRO | LAZIO  | SANT'APOLLINARE              | 1.882            | 9.977,54            | 4.500,46            | 14.478,01           |
| 3120330670           | 282542930524809801  | CENTRO | LAZIO  | SANTELIA FIUMERAPIDO         | 6.002            | 31.819,99           | 16.119,62           | 47.939,60           |
| 3120330680           | 791242930473795302  | CENTRO | LAZIO  | SANTOPADRE                   | 1.297            | 6.876,13            | 3.772,18            | 10.648,31           |
| 3120330690           | 613842930529166701  | CENTRO | LAZIO  | SAN VITTORE DEL LAZIO        | 2.571            | 13.630,32           | 7.025,83            | 20.656,15           |
| 3120330700           | 754242930539056601  | CENTRO | LAZIO  | SERRONE                      | 3.032            | 16.074,34           | 7.767,02            | 23.841,36           |
| 3120330710           | 916142930544186502  | CENTRO | LAZIO  | SETTEFRATI                   | 729              | 3.864,84            | 2.502,36            | 6.367,20            |
| 3120330720           | 652842930529521401  | CENTRO | LAZIO  | SGURGOLA                     | 2.597            | 13.768,16           | 8.510,20            | 22.278,36           |
| 3120330730           | 169442930525777302  | CENTRO | LAZIO  | SORA                         | 25.956           | 137.607,40          | 58.140,22           | 195.747,62          |
| 3120330740           | 234342930459315401  | CENTRO | LAZIO  | STRANGOLAGALLI               | 2.399            | 12.718,45           | 8.846,04            | 21.564,49           |
| 3120330750           | 618842930525478901  | CENTRO | LAZIO  | SUPINO                       | 4.797            | 25.431,60           | 13.285,62           | 38.717,22           |
| 3120330760           | 727742930458207302  | CENTRO | LAZIO  | TERELLE                      | 353              | 1.871,45            | 1.080,69            | 2.952,14            |
| 3120330770           | 129542930538128702  | CENTRO | LAZIO  | TORRE CAJETANI               | 1.338            | 7.093,49            | 4.475,50            | 11.568,99           |
| 3120330780           | 195142930450872301  | CENTRO | LAZIO  | TORRICE                      | 4.814            | 25.521,73           | 13.038,11           | 38.559,84           |
| 3120330790           | 657442930477734402  | CENTRO | LAZIO  | TREVI NEL LAZIO              | 1.809            | 9.590,53            | 4.754,16            | 14.344,69           |




|            |                     |        |       |                              |         |            |            |            |
|------------|---------------------|--------|-------|------------------------------|---------|------------|------------|------------|
| 3120330800 | 688542930547601101  | CENTRO | LAZIO | TRIVIGLIANO                  | 1.665   | 8.827,10   | 5.095,87   | 13.922,98  |
| 3120330810 | 925542930542927902  | CENTRO | LAZIO | VALLECORSA                   | 2.538   | 13.455,37  | 6.496,81   | 19.952,18  |
| 3120330820 | 343442930548167501  | CENTRO | LAZIO | VALLEMAIO                    | 924     | 4.898,65   | 3.337,08   | 8.235,72   |
| 3120330830 | 154542930547669701  | CENTRO | LAZIO | VALLEROTONDA                 | 1.515   | 8.031,87   | 4.987,62   | 13.019,49  |
| 3120330840 | 344142930479051402  | CENTRO | LAZIO | VEROLI                       | 20.424  | 108.279,14 | 68.963,94  | 177.243,09 |
| 3120330850 | 946942930537237702  | CENTRO | LAZIO | VICALVI                      | 755     | 4.002,68   | 1.944,83   | 5.947,51   |
| 3120330860 | 715942930462479201  | CENTRO | LAZIO | VICO NEL LAZIO               | 2.193   | 11.626,33  | 7.591,27   | 19.217,60  |
| 3120330870 | 623942928258542701  | CENTRO | LAZIO | VILLA LATINA                 | 1.203   | 6.377,78   | 4.874,17   | 11.251,96  |
| 3120330880 | 687842930528045202  | CENTRO | LAZIO | VILLA SANTA LUCIA            | 2.605   | 13.810,57  | 6.901,63   | 20.712,21  |
| 3120330890 | 247842930455165602  | CENTRO | LAZIO | VILLA SANTO STEFANO          | 1.701   | 9.017,96   | 6.222,24   | 15.240,20  |
| 3120330900 | 185642930527158702  | CENTRO | LAZIO | VITICUSO                     | 309     | 1.638,18   | 1.063,38   | 2.701,56   |
| 3120400010 | 486942930508703401  | CENTRO | LAZIO | APRILIA                      | 74.660  | 395.814,77 | 184.861,92 | 580.676,69 |
| 3120400020 | 456442930460584501  | CENTRO | LAZIO | BASSIANO                     | 1.508   | 7.994,76   | 3.807,09   | 11.801,84  |
| 3120400030 | 293142930517194901  | CENTRO | LAZIO | CAMPODIMELE                  | 605     | 3.207,45   | 1.339,26   | 4.546,71   |
| 3120400040 | 634442928601879102  | CENTRO | LAZIO | CASTELFORTE                  | 4.189   | 22.208,25  | 10.011,14  | 32.219,39  |
| 3120400050 | 79204293045871802   | CENTRO | LAZIO | CISTERNA DI LATINA           | 37.130  | 196.847,07 | 108.258,78 | 305.105,85 |
| 3120400060 | 775242930477103701  | CENTRO | LAZIO | CORI                         | 10.858  | 57.564,38  | 28.441,56  | 86.005,95  |
| 3120400070 | 193242929947863901  | CENTRO | LAZIO | FONDI                        | 39.826  | 211.140,09 | 145.978,02 | 357.118,11 |
| 3120400080 | 146642930542554401  | CENTRO | LAZIO | FORMIA                       | 38.105  | 202.016,10 | 62.435,47  | 264.451,57 |
| 3120400090 | 158042930463092601  | CENTRO | LAZIO | GAETA                        | 20.361  | 107.945,15 | 27.130,00  | 130.075,15 |
| 3120400100 | 641442929528823102  | CENTRO | LAZIO | ITRI                         | 10.806  | 57.288,70  | 30.114,18  | 87.402,88  |
| 3120400110 | 123142930474506401  | CENTRO | LAZIO | LATINA                       | 126.746 | 669.266,20 | 108.267,58 | 777.533,78 |
| 3120400120 | 626442930541959602  | CENTRO | LAZIO | LENOLA                       | 4.183   | 22.176,44  | 13.263,76  | 35.440,20  |
| 3120400130 | 939342930473934202  | CENTRO | LAZIO | MAENZA                       | 3.096   | 16.413,64  | 10.742,44  | 27.156,08  |
| 3120400140 | 798742930289645702  | CENTRO | LAZIO | MINTURNO                     | 19.726  | 104.578,65 | 50.850,14  | 155.428,79 |
| 3120400150 | 699942930472631801  | CENTRO | LAZIO | MONTE SAN BADIO              | 6.286   | 33.325,63  | 23.962,23  | 57.287,87  |
| 3120400160 | 446442930527844202  | CENTRO | LAZIO | NORMA                        | 3.876   | 20.548,86  | 9.993,09   | 30.541,95  |
| 3120400170 | 359342930547018002  | CENTRO | LAZIO | PONTINIA                     | 14.945  | 79.231,87  | 47.072,52  | 126.304,40 |
| 3120400180 | 163942930544633802  | CENTRO | LAZIO | PONZA                        | 3.376   | 17.898,08  | 9.757,58   | 27.655,66  |
| 3120400190 | 255342930449499902  | CENTRO | LAZIO | PRIVERNO                     | 14.296  | 75.791,16  | 45.629,25  | 121.420,41 |
| 3120400200 | 437142930549638801  | CENTRO | LAZIO | PROSEDI                      | 1.206   | 6.393,69   | 3.404,36   | 9.798,04   |
| 3120400210 | 896142930453359302  | CENTRO | LAZIO | ROCCAGORGA                   | 4.358   | 23.104,22  | 12.231,12  | 35.335,33  |
| 3120400220 | 963742930449124201  | CENTRO | LAZIO | ROCCA MASSIMA                | 1.101   | 5.837,02   | 2.561,18   | 8.398,20   |
| 3120400230 | 588242930462767202  | CENTRO | LAZIO | ROCCASECCA DEI VOLSCI        | 1.153   | 6.112,70   | 3.655,17   | 9.767,87   |
| 3120400240 | 302142930528684002  | CENTRO | LAZIO | SABAUDIA                     | 20.464  | 108.491,21 | 35.575,32  | 144.066,52 |
| 3120400250 | 503942930549548401  | CENTRO | LAZIO | SAN FELICE CIRCEO            | 10.134  | 53.726,05  | 30.013,15  | 83.739,20  |
| 3120400260 | 271642930459031202  | CENTRO | LAZIO | SANTI COSMA E DAMIANO        | 6.943   | 36.808,76  | 20.657,19  | 57.465,95  |
| 3120400270 | 216042930525548201  | CENTRO | LAZIO | SERMONETA                    | 10.135  | 53.731,35  | 22.030,10  | 75.761,45  |
| 3120400280 | 518242930534219002  | CENTRO | LAZIO | SEZZE                        | 24.911  | 132.067,26 | 90.062,58  | 222.129,84 |
| 3120400290 | 898642930525899401  | CENTRO | LAZIO | SONNINO                      | 7.558   | 40.069,22  | 26.340,17  | 66.409,40  |
| 3120400300 | 252842930457281702  | CENTRO | LAZIO | SPERLONGA                    | 3.229   | 17.118,75  | 6.455,13   | 23.573,88  |
| 3120400310 | 835042930480274002  | CENTRO | LAZIO | SPIGNO SATURNIA              | 2.915   | 15.454,06  | 9.719,98   | 25.174,04  |
| 3120400320 | 911442930448484202  | CENTRO | LAZIO | TERRACINA                    | 45.800  | 242.811,63 | 122.931,36 | 365.743,00 |
| 3120400330 | 785642930532277002  | CENTRO | LAZIO | VENTOTENE                    | 769     | 4.076,90   | 1.841,09   | 5.917,99   |
| 3120690010 | 587042930509703002  | CENTRO | LAZIO | ACCUMOLI                     | 612     | 3.244,56   | 2.050,40   | 5.294,96   |
| 3120690020 | 281342930534319302  | CENTRO | LAZIO | AMATRICE                     | 2.484   | 13.169,09  | 6.024,55   | 19.193,63  |
| 3120690030 | 907442930509708802  | CENTRO | LAZIO | ANTRODOCIO                   | 2.475   | 13.121,37  | 1.612,39   | 14.733,76  |
| 3120690040 | 527542930530699502  | CENTRO | LAZIO | ASCREA                       | 240     | 1.272,38   | 608,14     | 1.880,51   |
| 3120690050 | 164642930461808702  | CENTRO | LAZIO | BELMONTE IN SABINA           | 616     | 3.265,76   | 1.658,95   | 4.924,71   |
| 3120690060 | 695142930529650002  | CENTRO | LAZIO | BORBONA                      | 601     | 3.186,24   | 1.089,60   | 4.275,84   |
| 3120690071 | 369842930530305702  | CENTRO | LAZIO | BORGO VELINO                 | 945     | 5.009,98   | 1.549,85   | 6.559,82   |
| 3120690072 | 2149429292949151201 | CENTRO | LAZIO | BORGOROSE                    | 4.435   | 23.512,44  | 11.112,90  | 34.625,33  |
| 3120690080 | 814742930509403102  | CENTRO | LAZIO | CANTALICE                    | 2.624   | 13.911,30  | 5.538,61   | 19.449,91  |
| 3120690090 | 753742930508107502  | CENTRO | LAZIO | CANTALUPO IN SABINA          | 1.866   | 8.832,41   | 4.653,09   | 13.485,50  |
| 3120690100 | 482542930460807101  | CENTRO | LAZIO | CASAPROTA                    | 734     | 3.891,35   | 1.532,43   | 5.423,77   |
| 3120690110 | 256042930518170701  | CENTRO | LAZIO | CASPERIA                     | 1.250   | 6.626,96   | 1.979,00   | 8.605,96   |
| 3120690120 | 278342928932688301  | CENTRO | LAZIO | CASTEL DI TORA               | 272     | 1.442,03   | 658,38     | 2.100,40   |
| 3120690130 | 826142928119230302  | CENTRO | LAZIO | CASTELNUOVO DI FARFA         | 1.031   | 5.465,91   | 1.914,97   | 7.380,88   |
| 3120690140 | 146742930476644701  | CENTRO | LAZIO | CASTEL SANTANGELO            | 1.310   | 6.945,05   | 2.978,00   | 9.923,05   |
| 3120690150 | 114842930517178501  | CENTRO | LAZIO | CITTADUCALE                  | 6.702   | 35.531,08  | 6.822,02   | 42.353,11  |
| 3120690160 | 192642930517070502  | CENTRO | LAZIO | CITTAREALE                   | 445     | 2.359,20   | 844,87     | 3.204,07   |
| 3120690170 | 615642928791241702  | CENTRO | LAZIO | COLLALTO SABINO              | 400     | 2.120,63   | 697,18     | 2.817,81   |
| 3120690180 | 244342929341449002  | CENTRO | LAZIO | COLLE DI TORA                | 359     | 1.903,26   | 949,44     | 2.852,70   |
| 3120690190 | 593442930515371502  | CENTRO | LAZIO | COLLEGIOVE                   | 152     | 805,84     | 174,79     | 980,63     |
| 3120690200 | 317642930534374702  | CENTRO | LAZIO | COLLEVECCHIO                 | 1.544   | 8.185,61   | 4.575,42   | 12.761,04  |
| 3120690201 | 686242930534114102  | CENTRO | LAZIO | COLLI SUL VELINO             | 497     | 2.634,88   | 1.492,74   | 4.127,62   |
| 3120690210 | 987542930462842201  | CENTRO | LAZIO | CONCERNIANO                  | 271     | 1.436,72   | 611,34     | 2.048,06   |
| 3120690220 | 185942930529803701  | CENTRO | LAZIO | CONFIGNI                     | 581     | 3.080,21   | 934,72     | 4.014,92   |
| 3120690230 | 719042930532077502  | CENTRO | LAZIO | CONTIGLIANO                  | 3.896   | 20.654,89  | 7.023,30   | 27.678,19  |
| 3120690240 | 203842930509485801  | CENTRO | LAZIO | COTTANELLO                   | 536     | 2.841,64   | 874,97     | 3.716,61   |
| 3120690250 | 358442930519368602  | CENTRO | LAZIO | FARA IN SABINA               | 13.880  | 73.585,71  | 30.284,75  | 103.870,46 |
| 3120690260 | 448242930159026302  | CENTRO | LAZIO | FIAMIGNANO                   | 1.299   | 6.886,73   | 2.331,29   | 9.218,02   |
| 3120690270 | 434542929543902501  | CENTRO | LAZIO | FORANO                       | 3.169   | 16.800,66  | 10.195,45  | 26.996,11  |
| 3120690280 | 636342930526638701  | CENTRO | LAZIO | FRASSO SABINO                | 724     | 3.838,33   | 1.635,11   | 5.473,44   |
| 3120690290 | 912542929961386501  | CENTRO | LAZIO | GRECCIO                      | 1.550   | 8.217,42   | 2.541,66   | 10.759,09  |
| 3120690300 | 137142930542063202  | CENTRO | LAZIO | LABRO                        | 361     | 1.913,86   | 884,36     | 2.798,22   |
| 3120690310 | 891142930526397302  | CENTRO | LAZIO | LEONESSA                     | 2.328   | 12.342,04  | 4.915,93   | 17.257,97  |
| 3120690320 | 734742930076008601  | CENTRO | LAZIO | LONGONE SABINO               | 554     | 2.937,07   | 1.373,33   | 4.310,40   |
| 3120690330 | 717942930545697601  | CENTRO | LAZIO | MAGLIANO SABINA              | 3.692   | 19.573,37  | 8.963,20   | 28.536,57  |
| 3120690340 | 318042930473003702  | CENTRO | LAZIO | MARCETELLI                   | 73      | 501,33     | 98,67      | 600,00     |
| 3120690350 | 259242930526599001  | CENTRO | LAZIO | MICIGLIANO                   | 130     | 689,20     | 399,46     | 1.088,66   |
| 3120690360 | 608842930448699501  | CENTRO | LAZIO | MOMPEO                       | 498     | 2.640,18   | 1.177,97   | 3.818,15   |
| 3120690370 | 759442930475081701  | CENTRO | LAZIO | MONTASOLA                    | 391     | 2.072,91   | 920,39     | 2.993,30   |
| 3120690380 | 624742930142486002  | CENTRO | LAZIO | MONTEBUONO                   | 876     | 4.644,17   | 1.949,07   | 6.593,24   |
| 3120690390 | 585342930476207401  | CENTRO | LAZIO | MONTELEONE SABINO            | 1.198   | 6.351,27   | 2.319,68   | 8.670,95   |
| 3120690400 | 988542930526469502  | CENTRO | LAZIO | MONTENERO SABINO             | 287     | 1.521,55   | 593,55     | 2.115,10   |
| 3120690410 | 615542930472598101  | CENTRO | LAZIO | MONTE SAN GIOVANNI IN SABINA | 672     | 3.562,65   | 917,91     | 4.480,56   |
| 3120690420 | 623042930474490501  | CENTRO | LAZIO | MONTOPOLI DI SABINA          | 4.074   | 21.598,57  | 7.829,29   | 29.427,86  |
| 3120690430 | 475442930472575302  | CENTRO | LAZIO | MORRO REATINO                | 343     | 1.818,44   | 755,64     | 2.574,07   |
| 3120690440 | 581542930464865602  | CENTRO | LAZIO | NESPOLO                      | 212     | 1.123,93   | 251,34     | 1.375,27   |
| 3120690450 | 656542928592761601  | CENTRO | LAZIO | ORVINIO                      | 383     | 2.030,50   | 750,81     | 2.781,31   |
| 3120690460 | 828442930476132101  | CENTRO | LAZIO | PAGANICO SABINO              | 166     | 880,06     | 350,66     | 1.230,72   |
| 3120690470 | 335042930456163602  | CENTRO | LAZIO | PESCOROCCHIANO               | 2.018   | 10.698,56  | 4.995,84   | 15.694,39  |
| 3120690480 | 928742929613586801  | CENTRO | LAZIO | PETRELLA SALTO               | 1.130   | 5.990,77   | 2.030,68   | 8.021,44   |
| 3120690490 | 875542930476089902  | CENTRO | LAZIO | POGGIO BUSTONE               | 2.015   | 10.682,65  | 5.127,59   | 15.810,24  |
| 3120690500 | 708942930545115602  | CENTRO | LAZIO | POGGIO CATINO                | 1.272   | 6.743,59   | 2.568,41   | 9.312,00   |
| 3120690510 | 129742930549689001  | CENTRO | LAZIO | POGGIO MIRTETO               | 6.410   | 33.983,03  | 12.511,80  | 46.494,83  |
| 3120690520 | 469142930479823702  | CENTRO | LAZIO | POGGIO MOIANO                | 2.666   | 14.133,97  | 6.248,73   | 20.382,70  |
| 3120690530 | 216042930549546702  | CENTRO | LAZIO | POGGIO NATIVO                | 2.549   | 13.513,69  | 6.320,31   | 19.833,99  |
| 3120690540 | 503442930457501602  | CENTRO | LAZIO | POGGIO SAN LORENZO           | 538     | 2.852,24   | 834,21     | 3.686,45   |






|            |                     |        |       |                          |        |            |            |            |
|------------|---------------------|--------|-------|--------------------------|--------|------------|------------|------------|
| 3120690550 | 378542930527331202  | CENTRO | LAZIO | POSTA                    | 635    | 3.366,49   | 1.912,57   | 5.279,06   |
| 3120690560 | 383642930541252702  | CENTRO | LAZIO | POZZAGLIA SABINA         | 323    | 1.712,41   | 669,81     | 2.382,21   |
| 3120690570 | 832742930459978602  | CENTRO | LAZIO | RIETI                    | 47.149 | 249.963,44 | 14.435,08  | 264.398,53 |
| 3120690580 | 793842930479910501  | CENTRO | LAZIO | RIVODUTRI                | 1.199  | 6.356,58   | 1.882,04   | 8.238,62   |
| 3120690590 | 798842930529034001  | CENTRO | LAZIO | ROCCANTICA               | 553    | 2.931,76   | 1.240,33   | 4.172,10   |
| 3120690600 | 451542930462958501  | CENTRO | LAZIO | ROCCA SINIBALDA          | 778    | 4.124,62   | 1.472,38   | 5.596,99   |
| 3120690610 | 545942930531461501  | CENTRO | LAZIO | SALISANO                 | 549    | 2.910,56   | 1.575,24   | 4.485,80   |
| 3120690620 | 939442930452957201  | CENTRO | LAZIO | SCANDRIGLIA              | 3.148  | 16.689,32  | 7.474,06   | 24.163,38  |
| 3120690630 | 775742930469338602  | CENTRO | LAZIO | SELCI                    | 1.100  | 5.831,72   | 2.602,48   | 8.434,21   |
| 3120690640 | 1786429304459055902 | CENTRO | LAZIO | STIMIGLIANO              | 2.286  | 12.119,38  | 7.058,97   | 19.178,35  |
| 3120690650 | 285642930536209902  | CENTRO | LAZIO | TARANO                   | 1.420  | 7.528,22   | 4.440,32   | 11.968,54  |
| 3120690660 | 411342930550028202  | CENTRO | LAZIO | TOFFIA                   | 1.019  | 5.402,29   | 2.486,83   | 7.889,12   |
| 3120690670 | 445742930525116902  | CENTRO | LAZIO | TORRICELLA IN SABINA     | 1.339  | 7.098,79   | 2.853,36   | 9.952,16   |
| 3120690680 | 441842930450618302  | CENTRO | LAZIO | TORRI IN SABINA          | 1.225  | 6.494,42   | 2.710,33   | 9.204,74   |
| 3120690690 | 369042930528159301  | CENTRO | LAZIO | TURANIA                  | 230    | 1.219,36   | 577,52     | 1.796,88   |
| 3120690700 | 413342930468101401  | CENTRO | LAZIO | VACONE                   | 237    | 1.256,47   | 515,18     | 1.771,65   |
| 3120690710 | 481542930531340702  | CENTRO | LAZIO | VARCO SABINO             | 177    | 938,38     | 281,04     | 1.219,41   |
| 3120700010 | 766942930533452502  | CENTRO | LAZIO | AFFILE                   | 1.482  | 7.856,92   | 3.968,78   | 11.825,70  |
| 3120700020 | 861342930510892602  | CENTRO | LAZIO | AGOSTA                   | 1.733  | 9.187,61   | 3.471,48   | 12.659,09  |
| 3120700030 | 673742930533903301  | CENTRO | LAZIO | ALBANO LAZIALE           | 40.980 | 217.258,10 | 45.977,49  | 263.235,59 |
| 3120700040 | 192642930462426001  | CENTRO | LAZIO | ALLUMIERE                | 4.020  | 21.312,29  | 8.471,15   | 29.783,44  |
| 3120700050 | 899742930519645701  | CENTRO | LAZIO | ANGUILLARA SABAZIA       | 19.459 | 103.163,14 | 35.825,25  | 138.988,38 |
| 3120700060 | 849342930509788702  | CENTRO | LAZIO | ANTICOLI CORRADO         | 861    | 4.564,65   | 1.900,01   | 6.464,65   |
| 3120700070 | 963642930509821701  | CENTRO | LAZIO | ANZI                     | 55.101 | 292.121,48 | 80.058,31  | 372.179,79 |
| 3120700080 | 978042930534141902  | CENTRO | LAZIO | ARCINAZZO ROMANO         | 1.309  | 6.939,75   | 2.259,02   | 9.198,77   |
| 3120700081 | 646742930464184902  | CENTRO | LAZIO | ARDEA                    | 49.750 | 263.752,81 | 124.539,10 | 388.291,92 |
| 3120700090 | 515742930508268002  | CENTRO | LAZIO | ARICCIA                  | 18.574 | 98.471,25  | 20.133,69  | 118.604,94 |
| 3120700100 | 993042930510029501  | CENTRO | LAZIO | ARSOLI                   | 1.496  | 7.931,14   | 2.587,86   | 10.519,00  |
| 3120700110 | 396142930508118401  | CENTRO | LAZIO | ARTENA                   | 14.086 | 74.677,83  | 44.972,19  | 119.650,02 |
| 3120700120 | 795742927975326001  | CENTRO | LAZIO | BELLEGRA                 | 2.818  | 14.939,81  | 8.788,13   | 23.727,94  |
| 3120700130 | 525742930462141902  | CENTRO | LAZIO | BRACCIANO                | 19.077 | 101.137,94 | 18.218,10  | 119.356,04 |
| 3120700140 | 526942930507933602  | CENTRO | LAZIO | CAMERATA NUOVA           | 444    | 2.353,89   | 1.371,49   | 3.725,38   |
| 3120700150 | 545842929704005801  | CENTRO | LAZIO | CAMPAGNANO DI ROMA       | 11.533 | 61.142,94  | 23.453,77  | 84.596,71  |
| 3120700160 | 262242930462873701  | CENTRO | LAZIO | CANALE MONTERANO         | 4.093  | 21.699,30  | 8.146,90   | 29.846,20  |
| 3120700170 | 878742930461545401  | CENTRO | LAZIO | CANTERANO                | 325    | 1.723,01   | 407,56     | 2.130,57   |
| 3120700180 | 406142930253488602  | CENTRO | LAZIO | CAPENA                   | 10.903 | 57.802,95  | 23.387,37  | 81.190,32  |
| 3120700190 | 963442928683947202  | CENTRO | LAZIO | CAPRANICA PRENESTINA     | 337    | 1.786,63   | 1.374,44   | 3.161,07   |
| 3120700200 | 489942930465090901  | CENTRO | LAZIO | CARPINETO ROMANO         | 4.322  | 22.913,36  | 8.159,91   | 31.073,27  |
| 3120700210 | 837942928676524701  | CENTRO | LAZIO | CASAPE                   | 679    | 3.599,76   | 1.823,84   | 5.423,60   |
| 3120700220 | 404142930516623201  | CENTRO | LAZIO | CASTEL GANDOLFO          | 8.955  | 47.475,51  | 9.130,97   | 56.606,48  |
| 3120700230 | 876242930517852801  | CENTRO | LAZIO | CASTEL MADAMA            | 7.338  | 38.902,88  | 14.824,49  | 53.727,37  |
| 3120700240 | 771242930517918102  | CENTRO | LAZIO | CASTELNUOVO DI PORTO     | 8.726  | 46.261,45  | 10.878,56  | 57.140,01  |
| 3120700250 | 483642930475599001  | CENTRO | LAZIO | CASTEL SAN PIETRO ROMANO | 853    | 4.522,23   | 2.651,63   | 7.173,86   |
| 3120700260 | 318942930462878702  | CENTRO | LAZIO | CAVE                     | 11.428 | 60.586,27  | 33.146,87  | 93.733,15  |
| 3120700270 | 376942929400309801  | CENTRO | LAZIO | CERRETO LAZIALE          | 1.097  | 5.815,82   | 1.970,19   | 7.786,00   |
| 3120700280 | 84734292897915101   | CENTRO | LAZIO | CERVARA DI ROMA          | 436    | 2.311,48   | 322,68     | 2.634,16   |
| 3120700290 | 845542930518553602  | CENTRO | LAZIO | CERVETERI                | 38.083 | 201.899,46 | 70.081,48  | 271.980,95 |
| 3120700291 | 932742930455566601  | CENTRO | LAZIO | CIAMPINO                 | 38.963 | 206.564,84 | 16.909,45  | 223.474,29 |
| 3120700300 | 619842930518854401  | CENTRO | LAZIO | CICILIANO                | 1.307  | 6.929,14   | 3.016,28   | 9.945,42   |
| 3120700310 | 592342930459708602  | CENTRO | LAZIO | CINETO ROMANO            | 598    | 3.170,34   | 1.252,60   | 4.422,93   |
| 3120700320 | 825642930475638602  | CENTRO | LAZIO | CIVITAVECCHIA            | 52.716 | 279.477,25 | 35.476,28  | 314.953,53 |
| 3120700330 | 449842930012267802  | CENTRO | LAZIO | CIVITELLA SAN PAOLO      | 2.032  | 10.772,78  | 5.974,51   | 16.747,28  |
| 3120700340 | 649142930518226402  | CENTRO | LAZIO | COLLEFERRO               | 21.310 | 112.976,33 | 21.358,87  | 134.335,20 |
| 3120700350 | 226542930518849501  | CENTRO | LAZIO | COLONNA                  | 4.347  | 23.045,90  | 8.804,93   | 31.850,82  |
| 3120700360 | 181342930521827301  | CENTRO | LAZIO | FIANO ROMANO             | 15.858 | 84.072,20  | 27.163,45  | 111.235,66 |
| 3120700370 | 646442930476673001  | CENTRO | LAZIO | FILACCIANO               | 448    | 2.375,10   | 911,75     | 3.286,86   |
| 3120700371 | 372642930549216101  | CENTRO | LAZIO | FIUMICINO                | 80.470 | 426.616,86 | 118.016,93 | 544.633,79 |
| 3120700372 | 513242930478888801  | CENTRO | LAZIO | FONTE NUOVA              | 33.410 | 177.125,26 | 97.452,27  | 274.577,53 |
| 3120700380 | 704842930473832701  | CENTRO | LAZIO | FORMELLO                 | 13.165 | 69.795,09  | -          | 69.795,09  |
| 3120700390 | 724042930455904601  | CENTRO | LAZIO | FRASCATI                 | 22.657 | 120.117,54 | 515,58     | 120.633,12 |
| 3120700400 | 545842930521406102  | CENTRO | LAZIO | GALLICIANO NEL LAZIO     | 6.290  | 33.346,84  | 17.742,38  | 51.089,22  |
| 3120700410 | 685042930523351301  | CENTRO | LAZIO | GAVIGNANO                | 1.910  | 10.125,99  | 4.160,48   | 14.286,47  |
| 3120700420 | 338042928845019702  | CENTRO | LAZIO | GENAZZANO                | 5.864  | 31.088,37  | 13.551,47  | 44.639,85  |
| 3120700430 | 563242930523466202  | CENTRO | LAZIO | GENZANO DI ROMA          | 23.714 | 125.721,29 | 34.681,86  | 160.403,15 |
| 3120700440 | 422242930462962702  | CENTRO | LAZIO | GERANO                   | 1.230  | 6.520,92   | 2.753,10   | 9.274,02   |
| 3120700450 | 254142930519710602  | CENTRO | LAZIO | GORGA                    | 706    | 3.742,90   | 812,20     | 4.555,10   |
| 3120700460 | 404542930516805801  | CENTRO | LAZIO | GROTTAFERRATA            | 20.567 | 109.037,27 | -          | 109.037,27 |
| 3120700470 | 953442930515440001  | CENTRO | LAZIO | GUIDONIA MONTECELIO      | 89.671 | 475.396,55 | 169.882,50 | 645.279,05 |
| 3120700480 | 322742930519716202  | CENTRO | LAZIO | JENNE                    | 352    | 1.866,15   | 477,67     | 2.343,82   |
| 3120700490 | 752842930473388502  | CENTRO | LAZIO | LABICO                   | 6.514  | 34.534,39  | 14.849,09  | 49.383,48  |
| 3120700491 | 656442930472250401  | CENTRO | LAZIO | LADISPOLI                | 41.584 | 220.460,24 | 103.945,15 | 324.405,39 |
| 3120700500 | 299542930517598002  | CENTRO | LAZIO | LANUVIO                  | 13.539 | 71.777,88  | 32.629,04  | 104.406,91 |
| 3120700501 | 389242930540877902  | CENTRO | LAZIO | LARIANO                  | 13.467 | 71.396,16  | 41.128,85  | 112.525,01 |
| 3120700510 | 718042930542813302  | CENTRO | LAZIO | LICENZA                  | 941    | 4.988,77   | 2.668,82   | 7.657,60   |
| 3120700511 | 477242930476480602  | CENTRO | LAZIO | MAGLIANO ROMANO          | 1.402  | 7.432,79   | 2.905,03   | 10.337,82  |
| 3120700520 | 887142927963846701  | CENTRO | LAZIO | MANDELA                  | 922    | 4.888,04   | 1.291,42   | 6.179,47   |
| 3120700530 | 817942929800191402  | CENTRO | LAZIO | MANZIANA                 | 7.753  | 41.103,03  | 5.142,43   | 46.245,45  |
| 3120700540 | 944142930542121701  | CENTRO | LAZIO | MARANO EQUO              | 775    | 4.108,71   | 482,38     | 4.591,09   |
| 3120700550 | 392642930473037902  | CENTRO | LAZIO | MARCELLINA               | 7.155  | 37.932,69  | 21.423,46  | 59.356,15  |
| 3120700560 | 643742930542962201  | CENTRO | LAZIO | MARINO                   | 44.981 | 238.469,65 | 49.593,07  | 288.062,73 |
| 3120700570 | 494542930526270702  | CENTRO | LAZIO | MAZZANO ROMANO           | 3.138  | 16.636,31  | 8.344,78   | 24.981,09  |
| 3120700580 | 449542930541325102  | CENTRO | LAZIO | MENTANA                  | 23.190 | 122.943,27 | 57.021,02  | 179.964,29 |
| 3120700590 | 274042930533205801  | CENTRO | LAZIO | MONTI COMPATRI           | 12.200 | 64.679,08  | 24.080,33  | 88.759,42  |
| 3120700600 | 283842930519159102  | CENTRO | LAZIO | MONTESILVANO             | 1.269  | 6.727,68   | 925,42     | 7.653,10   |
| 3120700610 | 369042930543856402  | CENTRO | LAZIO | MONTELANICO              | 2.091  | 11.085,57  | 4.645,76   | 15.731,33  |
| 3120700620 | 792142930523805202  | CENTRO | LAZIO | MONTELIBRETTI            | 5.282  | 28.002,86  | 11.899,45  | 39.902,31  |
| 3120700630 | 739042930473663702  | CENTRO | LAZIO | MONTI PORZIO CATONE      | 8.758  | 46.431,10  | -          | 46.431,10  |
| 3120700640 | 803742930445520301  | CENTRO | LAZIO | MONTROTONDO              | 41.287 | 218.885,68 | 63.705,02  | 282.590,69 |
| 3120700650 | 785342930474536401  | CENTRO | LAZIO | MONTORIO ROMANO          | 1.897  | 10.057,07  | 4.719,89   | 14.776,95  |
| 3120700660 | 539742930456462402  | CENTRO | LAZIO | MORICONE                 | 2.553  | 13.534,89  | 6.360,97   | 19.895,86  |
| 3120700670 | 524342930458612601  | CENTRO | LAZIO | MORLUPO                  | 8.880  | 46.017,58  | 13.470,41  | 59.487,99  |
| 3120700680 | 214342930528543402  | CENTRO | LAZIO | NAZZANO                  | 1.391  | 7.374,48   | 3.324,98   | 10.699,45  |
| 3120700690 | 39524293045747202   | CENTRO | LAZIO | NEMI                     | 1.931  | 10.237,32  | 471,91     | 10.709,23  |
| 3120700700 | 872542930526772802  | CENTRO | LAZIO | NEROLA                   | 1.947  | 10.322,15  | 2.782,74   | 13.104,88  |
| 3120700710 | 505242930543535301  | CENTRO | LAZIO | NETTUNO                  | 49.995 | 265.051,70 | 119.003,54 | 384.055,24 |
| 31         |                     |        |       |                          |        |            |            |            |

|                     |                     |             |         |                              |                  |                      |                     |                      |
|---------------------|---------------------|-------------|---------|------------------------------|------------------|----------------------|---------------------|----------------------|
| 3120700770          | 284042930450482202  | CENTRO      | LAZIO   | POLI                         | 2.340            | 12.405,66            | 7.414,36            | 19.820,02            |
| 3120700780          | 539842930544496001  | CENTRO      | LAZIO   | POMEZIA                      | 63.792           | 338.197,37           | 76.315,60           | 414.512,97           |
| 3120700790          | 144442930475711802  | CENTRO      | LAZIO   | PONZANO ROMANO               | 1.155            | 6.123,31             | 3.104,88            | 9.228,19             |
| 3120700800          | 208642930448971302  | CENTRO      | LAZIO   | RIANO                        | 10.687           | 56.657,82            | 17.899,68           | 74.557,49            |
| 3120700810          | 578542930449771801  | CENTRO      | LAZIO   | RIGNANO FLAMINIO             | 10.391           | 55.088,55            | 22.330,35           | 77.418,90            |
| 3120700820          | 124242930458525101  | CENTRO      | LAZIO   | RIOFREDDO                    | 740              | 3.923,16             | 1.735,74            | 5.658,89             |
| 3120700830          | 693642930542975801  | CENTRO      | LAZIO   | ROCCA CANTERANO              | 182              | 964,88               | 141,49              | 1.106,38             |
| 3120700840          | 669442930474293901  | CENTRO      | LAZIO   | ROCCA DI CAVE                | 364              | 1.929,77             | 709,85              | 2.639,62             |
| 3120700850          | 546142930543021401  | CENTRO      | LAZIO   | ROCCA DI PAPA                | 17.285           | 91.637,53            | 39.878,13           | 131.515,66           |
| 3120700860          | 127942930476460801  | CENTRO      | LAZIO   | ROCCAGIOVINE                 | 255              | 1.351,90             | 573,32              | 1.925,22             |
| 3120700870          | 702142930534562902  | CENTRO      | LAZIO   | ROCCA PRIORA                 | 12.170           | 64.520,03            | 22.542,68           | 87.062,71            |
| 3120700880          | 258342930457933401  | CENTRO      | LAZIO   | ROCCA SANTO STEFANO          | 952              | 5.047,09             | 2.772,63            | 7.819,72             |
| 3120700890          | 616542930525105801  | CENTRO      | LAZIO   | ROIATE                       | 691              | 3.663,38             | 1.151,42            | 4.814,80             |
| 3120700900          | 928842930532139901  | CENTRO      | LAZIO   | ROMA                         | 2.856.133        | 15.081.448,63        | -                   | 15.081.448,63        |
| 3120700910          | 539642930547018201  | CENTRO      | LAZIO   | ROVIANO                      | 1.346            | 7.135,91             | 2.535,33            | 9.671,23             |
| 3120700920          | 157442930527548402  | CENTRO      | LAZIO   | SACROFANO                    | 7.851            | 41.622,58            | 3.782,92            | 45.405,50            |
| 3120700930          | 452142930540910401  | CENTRO      | LAZIO   | SAMBUCI                      | 875              | 4.638,87             | 2.096,82            | 6.735,69             |
| 3120700931          | 699742930529576902  | CENTRO      | LAZIO   | SAN CESAREO                  | 15.801           | 83.770,01            | 43.207,40           | 126.977,41           |
| 3120700940          | 689842930531065801  | CENTRO      | LAZIO   | SAN GREGORIO DA SASSOLA      | 1.559            | 8.265,14             | 3.790,68            | 12.055,82            |
| 3120700950          | 317642930460503501  | CENTRO      | LAZIO   | SAN POLO DEI CAVALIERI       | 2.839            | 15.051,14            | 6.191,65            | 21.242,79            |
| 3120700960          | 783942930449037902  | CENTRO      | LAZIO   | SANTA MARINELLA              | 18.933           | 100.374,51           | 11.476,11           | 111.850,63           |
| 3120700970          | 515642930545201102  | CENTRO      | LAZIO   | SANT'ANGELO ROMANO           | 4.995            | 26.481,31            | 13.579,36           | 40.060,68            |
| 3120700980          | 536742930477969701  | CENTRO      | LAZIO   | SANT'ORESTE                  | 3.656            | 19.382,52            | 10.478,25           | 29.860,77            |
| 3120700990          | 307142930458079601  | CENTRO      | LAZIO   | SAN VITO ROMANO              | 3.303            | 17.511,07            | 9.316,40            | 26.827,46            |
| 3120701000          | 712142930547855301  | CENTRO      | LAZIO   | SARACINESCO                  | 175              | 927,77               | 333,70              | 1.261,47             |
| 3120701010          | 307542930524280301  | CENTRO      | LAZIO   | SEGNI                        | 9.134            | 48.424,49            | 17.525,51           | 66.950,00            |
| 3120701020          | 213942930549045802  | CENTRO      | LAZIO   | SUBIACO                      | 8.902            | 47.194,52            | 16.399,95           | 63.594,48            |
| 3120701030          | 704042930480080002  | CENTRO      | LAZIO   | TIVOLI                       | 56.472           | 299.389,93           | 100.607,82          | 399.997,75           |
| 3120701040          | 997542930480726001  | CENTRO      | LAZIO   | TOLFA                        | 4.982            | 26.412,39            | 10.437,18           | 36.849,57            |
| 3120701050          | 416242930455137601  | CENTRO      | LAZIO   | TORRITA TIBERINA             | 1.073            | 5.688,58             | 2.015,10            | 7.703,67             |
| 3120701060          | 924042930545163801  | CENTRO      | LAZIO   | TREVIIGNANO ROMANO           | 5.698            | 30.208,31            | 2.437,21            | 32.645,52            |
| 3120701070          | 122342930478315301  | CENTRO      | LAZIO   | VALLEPIETRA                  | 259              | 1.373,11             | 1.025,56            | 2.398,67             |
| 3120701080          | 238742930547727901  | CENTRO      | LAZIO   | VALLINFREDA                  | 298              | 1.579,87             | 568,68              | 2.148,54             |
| 3120701090          | 775042930549875901  | CENTRO      | LAZIO   | VALMONTONE                   | 16.177           | 85.763,40            | 47.511,68           | 133.275,08           |
| 3120701100          | 514342930547228702  | CENTRO      | LAZIO   | VELLETRI                     | 53.250           | 282.308,29           | 127.643,69          | 409.951,97           |
| 3120701110          | 716242930455354902  | CENTRO      | LAZIO   | VICOVARO                     | 3.905            | 20.702,61            | 10.074,91           | 30.777,52            |
| 3120701120          | 252442930465818002  | CENTRO      | LAZIO   | VIVARO ROMANO                | 161              | 853,55               | 424,89              | 1.278,45             |
| 3120701130          | 819642930550470702  | CENTRO      | LAZIO   | ZAGAROLO                     | 18.081           | 95.857,58            | 50.330,39           | 146.187,96           |
| 3120910010          | 255142930463688201  | CENTRO      | LAZIO   | ACQUAPENDENTE                | 5.434            | 28.808,70            | 9.069,71            | 37.878,41            |
| 3120910020          | 203842930508275702  | CENTRO      | LAZIO   | ARLENA DI CASTRO             | 855              | 4.532,84             | 2.122,85            | 6.655,69             |
| 3120910030          | 706742930461573101  | CENTRO      | LAZIO   | BAGNOREGIO                   | 3.597            | 19.069,73            | 6.118,87            | 25.188,60            |
| 3120910040          | 969342930533498502  | CENTRO      | LAZIO   | BARBARANO ROMANO             | 1.069            | 5.667,37             | 1.642,03            | 7.309,40             |
| 3120910051          | 946942930530661002  | CENTRO      | LAZIO   | BASSANO IN TEVERINA          | 1.268            | 6.722,38             | 2.833,56            | 9.555,94             |
| 3120910052          | 864342930530677902  | CENTRO      | LAZIO   | BASSANO ROMANO               | 4.791            | 25.399,79            | 10.518,22           | 35.918,01            |
| 3120910060          | 843642930529697002  | CENTRO      | LAZIO   | BLERA                        | 3.255            | 17.256,59            | 7.828,28            | 25.084,87            |
| 3120910070          | 729942930531735002  | CENTRO      | LAZIO   | BOLSENA                      | 3.917            | 20.766,23            | 8.641,86            | 29.408,09            |
| 3120910080          | 515542930461758002  | CENTRO      | LAZIO   | BOMARZO                      | 1.795            | 9.516,31             | 3.881,22            | 13.397,53            |
| 3120910090          | 731342930509055901  | CENTRO      | LAZIO   | CALCATA                      | 910              | 4.824,42             | 2.575,09            | 7.399,52             |
| 3120910100          | 793542930515407802  | CENTRO      | LAZIO   | CANEPINA                     | 3.019            | 16.005,42            | 8.414,22            | 24.419,64            |
| 3120910110          | 746242930463776001  | CENTRO      | LAZIO   | CANINO                       | 5.286            | 28.024,07            | 16.130,90           | 44.154,97            |
| 3120910120          | 596242930523059101  | CENTRO      | LAZIO   | CAPODIMONTE                  | 1.694            | 8.980,85             | 1.699,17            | 10.350,02            |
| 3120910130          | 646442930515735902  | CENTRO      | LAZIO   | CAPRANICA                    | 6.442            | 34.152,68            | 13.800,38           | 47.953,05            |
| 3120910140          | 652642930533782602  | CENTRO      | LAZIO   | CAPRAROLA                    | 5.366            | 28.448,19            | 12.813,73           | 41.261,92            |
| 3120910150          | 145542930461706001  | CENTRO      | LAZIO   | CARBONIANO                   | 1.971            | 10.449,38            | 5.520,76            | 15.970,14            |
| 3120910160          | 883342928845045702  | CENTRO      | LAZIO   | CASTEL SANTE'LIA             | 2.594            | 13.752,26            | 7.690,83            | 21.443,09            |
| 3120910170          | 8968429304606665702 | CENTRO      | LAZIO   | CASTIGLIONE IN TEVERINA      | 2.319            | 12.294,33            | 5.471,66            | 17.765,99            |
| 3120910180          | 564042930545302301  | CENTRO      | LAZIO   | CELLENO                      | 1.308            | 6.934,45             | 2.659,78            | 9.594,22             |
| 3120910190          | 203542930476118802  | CENTRO      | LAZIO   | CELLERE                      | 1.142            | 6.054,39             | 3.057,41            | 9.111,79             |
| 3120910200          | 899742929012951802  | CENTRO      | LAZIO   | CIVITA CASTELLANA            | 16.171           | 85.731,59            | 35.580,63           | 121.312,22           |
| 3120910210          | 676342930012382501  | CENTRO      | LAZIO   | CIVITELLA D'AGLIANO          | 1.572            | 8.334,06             | 3.563,38            | 11.897,44            |
| 3120910220          | 301942929839855901  | CENTRO      | LAZIO   | CORCHIANO                    | 3.738            | 19.817,25            | 12.006,91           | 31.824,16            |
| 3120910230          | 253642930517892002  | CENTRO      | LAZIO   | FABRICA DI ROMA              | 8.275            | 43.870,44            | 20.815,15           | 64.685,59            |
| 3120910240          | 825442930516566802  | CENTRO      | LAZIO   | FALERIA                      | 2.150            | 11.398,36            | 4.928,13            | 16.326,49            |
| 3120910250          | 809942929321324301  | CENTRO      | LAZIO   | FARNESE                      | 1.466            | 7.772,09             | 3.165,21            | 10.937,30            |
| 3120910260          | 595942930518746201  | CENTRO      | LAZIO   | GALLESE                      | 2.816            | 14.929,20            | 7.211,60            | 22.140,81            |
| 3120910270          | 235542930546451802  | CENTRO      | LAZIO   | GRADOLI                      | 1.323            | 7.013,97             | 3.687,19            | 10.701,15            |
| 3120910280          | 491642930548620901  | CENTRO      | LAZIO   | GRAFFIGNANO                  | 2.204            | 11.684,65            | 4.647,24            | 16.331,89            |
| 3120910290          | 948442928758016001  | CENTRO      | LAZIO   | GROTTE DI CASTRO             | 2.605            | 13.810,57            | 4.760,55            | 18.571,12            |
| 3120910300          | 169942928779211601  | CENTRO      | LAZIO   | ISCHIA DI CASTRO             | 2.259            | 11.976,23            | 6.383,60            | 18.359,84            |
| 3120910310          | 158842930544096501  | CENTRO      | LAZIO   | LATERA                       | 811              | 4.299,57             | 1.871,87            | 6.171,44             |
| 3120910320          | 127542929927508201  | CENTRO      | LAZIO   | LUBRIANO                     | 895              | 4.744,90             | 2.041,93            | 6.786,83             |
| 3120910330          | 637842928603015501  | CENTRO      | LAZIO   | MARTA                        | 3.395            | 17.998,81            | 7.275,16            | 25.273,97            |
| 3120910340          | 388542930544726801  | CENTRO      | LAZIO   | MONTALTO DI CASTRO           | 8.965            | 47.528,52            | 17.107,28           | 64.635,80            |
| 3120910350          | 267142930451551001  | CENTRO      | LAZIO   | MONTEFIASCONE                | 13.387           | 70.972,04            | 22.364,37           | 93.336,41            |
| 3120910360          | 704142929091942401  | CENTRO      | LAZIO   | MONTI ROMANO                 | 1.966            | 10.422,87            | 2.721,28            | 13.144,16            |
| 3120910370          | 219742930533665601  | CENTRO      | LAZIO   | MONTEROSI                    | 4.637            | 24.583,35            | 9.428,35            | 34.011,70            |
| 3120910380          | 192442930528707601  | CENTRO      | LAZIO   | NEPI                         | 9.494            | 50.333,05            | 22.112,07           | 72.445,12            |
| 3120910390          | 381942930525512301  | CENTRO      | LAZIO   | ONANO                        | 976              | 5.174,33             | 3.290,64            | 8.464,97             |
| 3120910400          | 378542930455525302  | CENTRO      | LAZIO   | ORIOLO ROMANO                | 3.819            | 20.246,67            | 7.300,27            | 27.546,94            |
| 3120910410          | 559342930474453902  | CENTRO      | LAZIO   | ORTE                         | 8.842            | 46.876,43            | 10.408,47           | 57.284,90            |
| 3120910420          | 136542930528454802  | CENTRO      | LAZIO   | PIANSANO                     | 1.972            | 10.454,68            | 4.297,52            | 14.752,21            |
| 3120910430          | 276842930549490302  | CENTRO      | LAZIO   | PROCENO                      | 573              | 3.037,80             | 1.402,02            | 4.439,82             |
| 3120910440          | 416842930450242402  | CENTRO      | LAZIO   | RONCIGLIONE                  | 8.533            | 45.238,25            | 16.358,71           | 61.596,96            |
| 3120910460          | 463342930478795301  | CENTRO      | LAZIO   | SAN LORENZO NUOVO            | 2.107            | 11.170,40            | 5.218,76            | 16.389,16            |
| 3120910470          | 228742930458562502  | CENTRO      | LAZIO   | SORIANO NEL CIMINO           | 8.174            | 43.334,98            | 19.216,60           | 62.551,59            |
| 3120910480          | 448642930531059601  | CENTRO      | LAZIO   | SUTRI                        | 6.663            | 35.324,32            | 11.984,38           | 47.308,70            |
| 3120910490          | 128642930463054502  | CENTRO      | LAZIO   | TARQUINIA                    | 16.240           | 86.097,40            | 19.748,57           | 105.845,97           |
| 3120910500          | 788842930457949001  | CENTRO      | LAZIO   | TESSENNANO                   | 323              | 1.712,41             | 801,02              | 2.513,42             |
| 3120910510          | 883042930533976102  | CENTRO      | LAZIO   | TUSCANIA                     | 8.364            | 44.342,28            | 19.049,66           | 63.391,94            |
| 3120910520          | 586742930539668202  | CENTRO      | LAZIO   | VALENTANO                    | 2.842            | 15.067,05            | 4.980,82            | 20.047,87            |
| 3120910530          | 359542930547704001  | CENTRO      | LAZIO   | VALLERANO                    | 2.548            | 13.508,39            | 6.183,00            | 19.691,38            |
| 3120910540          | 187842930460474102  | CENTRO      | LAZIO   | VASANELLO                    | 4.008            | 21.248,67            | 9.085,78            | 30.334,45            |
| 3120910550          | 809942930526801502  | CENTRO      | LAZIO   | VEJANO                       | 2.218            | 11.758,87            | 4.683,91            | 16.442,78            |
| 3120910560          | 781842930478569102  | CENTRO      | LAZIO   | VETRALLA                     | 13.978           | 74.105,26            | 27.018,92           | 101.124,18           |
| 3120910570          | 341542930505753601  | CENTRO      | LAZIO   | VIGNANELLO                   | 4.511            | 23.915,36            | 13.107,54           | 37.022,89            |
| 3120910571          | 378042930531933202  | CENTRO      | LAZIO   | VILLA SAN GIOVANNI IN TUSCIA | 1.253            | 6.642,86             | 2.447,71            | 9.090,57             |
| 3120910580          | 175142930455190102  | CENTRO      | LAZIO   | VITERBO                      | 67.681           | 358.815,16           | 57.505,78           | 416.320,94           |
| 3120910590          | 732342930527132002  | CENTRO      | LAZIO   | VITORCHIANO                  | 5.244            | 27.801,40            | 7.464,14            | 35.265,54            |
| <b>Totale LAZIO</b> |                     |             |         |                              | <b>5.879.082</b> | <b>31.105.234,90</b> | <b>5.889.258,27</b> | <b>36.994.493,17</b> |
| 4130230010          | 376642930510212301  | SUD E ISOLE | ABRUZZO | ALTINO                       | 3.164            | 16.774,15            | 8.646,19            | 25.420,33            |



|            |                    |             |         |                             |        |            |           |            |
|------------|--------------------|-------------|---------|-----------------------------|--------|------------|-----------|------------|
| 4130230020 | 995842930518515201 | SUD E ISOLE | ABRUZZO | ARCHI                       | 2.101  | 11.138,59  | 5.741,78  | 16.880,37  |
| 4130230030 | 227042927979772501 | SUD E ISOLE | ABRUZZO | ARI                         | 1.142  | 6.054,39   | 3.819,58  | 9.873,97   |
| 4130230040 | 882242927979733302 | SUD E ISOLE | ABRUZZO | ARIELLI                     | 1.113  | 5.900,64   | 1.786,72  | 7.687,36   |
| 4130230050 | 852842930459571501 | SUD E ISOLE | ABRUZZO | ATESSA                      | 10.599 | 56.191,28  | 21.142,63 | 77.333,91  |
| 4130230060 | 29494293051762002  | SUD E ISOLE | ABRUZZO | BOMBA                       | 768    | 4.071,60   | 1.549,19  | 5.620,79   |
| 4130230070 | 116442930516457902 | SUD E ISOLE | ABRUZZO | BORRELLA                    | 330    | 1.749,52   | 707,68    | 2.457,20   |
| 4130230080 | 423442930510727701 | SUD E ISOLE | ABRUZZO | BUCCHIANICO                 | 5.074  | 26.900,14  | 12.852,70 | 39.752,84  |
| 4130230100 | 654942930509543701 | SUD E ISOLE | ABRUZZO | CANOSA SANNITA              | 1.328  | 7.040,48   | 4.642,85  | 11.683,33  |
| 4130230110 | 964042930464943902 | SUD E ISOLE | ABRUZZO | CARPINETO SINELLO           | 549    | 2.910,56   | 1.531,91  | 4.442,46   |
| 4130230120 | 206242929321374401 | SUD E ISOLE | ABRUZZO | CARUNCHIO                   | 636    | 3.371,79   | 2.154,59  | 5.526,39   |
| 4130230130 | 964142930516904502 | SUD E ISOLE | ABRUZZO | CASACANDITELLA              | 1.250  | 6.626,96   | 3.656,50  | 10.283,46  |
| 4130230140 | 704042930516438602 | SUD E ISOLE | ABRUZZO | CASALANGUIDA                | 886    | 4.697,19   | 2.696,03  | 7.393,22   |
| 4130230150 | 969442928865184902 | SUD E ISOLE | ABRUZZO | CASALBORDINO                | 5.981  | 31.708,65  | 15.226,74 | 46.935,40  |
| 4130230160 | 374942930517445901 | SUD E ISOLE | ABRUZZO | CASALINCONTRADA             | 3.022  | 16.021,33  | 3.910,83  | 19.932,16  |
| 4130230170 | 452042928113086902 | SUD E ISOLE | ABRUZZO | CASOLI                      | 5.571  | 29.535,01  | 10.010,88 | 39.545,89  |
| 4130230180 | 382442929816333701 | SUD E ISOLE | ABRUZZO | CASTEL FRENTANO             | 4.370  | 23.167,83  | 10.402,40 | 33.570,24  |
| 4130230190 | 495042930461272602 | SUD E ISOLE | ABRUZZO | CASTELGUDIONE               | 354    | 1.876,75   | 1.101,20  | 2.977,95   |
| 4130230200 | 969142928602042001 | SUD E ISOLE | ABRUZZO | CASTIGLIONE MESSER MARINO   | 1.678  | 8.896,02   | 5.333,21  | 14.229,24  |
| 4130230210 | 516542930462044701 | SUD E ISOLE | ABRUZZO | CELENZA SUL TRIGNO          | 895    | 4.744,90   | 2.461,20  | 7.206,10   |
| 4130230220 | 392642929843823801 | SUD E ISOLE | ABRUZZO | CHIETI                      | 50.646 | 268.503,01 | 37.552,29 | 306.055,30 |
| 4130230230 | 798342929194635601 | SUD E ISOLE | ABRUZZO | CIVITALUPARELLA             | 320    | 1.696,50   | 983,72    | 2.680,23   |
| 4130230240 | 968342930475811501 | SUD E ISOLE | ABRUZZO | CIVITELLA MESSER RAIMONDO   | 813    | 4.310,17   | 1.399,19  | 5.709,36   |
| 4130230250 | 944642929346227102 | SUD E ISOLE | ABRUZZO | COLLEDIMACINE               | 180    | 954,28     | 213,93    | 1.168,21   |
| 4130230260 | 563842930518338801 | SUD E ISOLE | ABRUZZO | COLLEDIMEZZO                | 473    | 2.507,64   | 1.721,72  | 4.229,36   |
| 4130230270 | 673142930516487402 | SUD E ISOLE | ABRUZZO | CRECCHIO                    | 2.804  | 14.865,59  | 7.883,85  | 22.749,44  |
| 4130230280 | 666942930531738801 | SUD E ISOLE | ABRUZZO | CUPELLO                     | 4.845  | 25.686,08  | 13.989,73 | 39.675,81  |
| 4130230290 | 446542930454596401 | SUD E ISOLE | ABRUZZO | DOGLIOLA                    | 335    | 1.776,02   | 1.092,97  | 2.867,99   |
| 4130230291 | 66594292900362701  | SUD E ISOLE | ABRUZZO | FALLO                       | 137    | 726,31     | 482,79    | 1.209,11   |
| 4130230300 | 333042930528610301 | SUD E ISOLE | ABRUZZO | FARA FILIORUM PETRI         | 1.979  | 10.491,80  | 4.633,49  | 15.125,28  |
| 4130230310 | 673142930477769301 | SUD E ISOLE | ABRUZZO | FARA SAN MARTINO            | 1.351  | 7.162,41   | -         | 7.162,41   |
| 4130230320 | 155042930546029701 | SUD E ISOLE | ABRUZZO | FILETTO                     | 909    | 4.819,12   | 2.331,27  | 7.150,39   |
| 4130230330 | 268142930316798501 | SUD E ISOLE | ABRUZZO | FOSSACESIA                  | 6.371  | 33.776,26  | 16.959,55 | 50.735,81  |
| 4130230340 | 134342930541890202 | SUD E ISOLE | ABRUZZO | FRABATESE                   | 305    | 1.616,98   | 1.181,21  | 2.798,19   |
| 4130230350 | 862342930473319301 | SUD E ISOLE | ABRUZZO | FRANCAVILLA AL MARE         | 25.877 | 137.188,57 | 39.341,20 | 176.529,77 |
| 4130230360 | 455642930534616002 | SUD E ISOLE | ABRUZZO | FRESAGRANDINARIA            | 942    | 4.994,07   | 2.587,20  | 7.581,27   |
| 4130230370 | 573542930474819301 | SUD E ISOLE | ABRUZZO | FRISA                       | 1.719  | 9.113,39   | 4.860,50  | 13.973,89  |
| 4130230380 | 205042930456457801 | SUD E ISOLE | ABRUZZO | FURCI                       | 895    | 4.744,90   | 2.802,65  | 7.547,55   |
| 4130230390 | 191942930462739701 | SUD E ISOLE | ABRUZZO | GAMBERALE                   | 293    | 1.553,36   | 749,15    | 2.302,51   |
| 4130230400 | 494842929189434001 | SUD E ISOLE | ABRUZZO | GESSOPALENA                 | 1.322  | 7.008,67   | 3.249,26  | 10.257,93  |
| 4130230410 | 271442930543173501 | SUD E ISOLE | ABRUZZO | GISSI                       | 2.675  | 14.181,68  | 6.656,38  | 20.838,06  |
| 4130230420 | 869942930543346502 | SUD E ISOLE | ABRUZZO | GIULIANO TEATINO            | 1.205  | 6.388,38   | 3.936,03  | 10.324,41  |
| 4130230430 | 351842930473013801 | SUD E ISOLE | ABRUZZO | GIARDIAGRELE                | 8.881  | 47.083,19  | 17.658,31 | 64.741,50  |
| 4130230440 | 641842928570742801 | SUD E ISOLE | ABRUZZO | GUILMI                      | 407    | 2.157,74   | 1.371,07  | 3.528,81   |
| 4130230450 | 572242930476538501 | SUD E ISOLE | ABRUZZO | LAMA DEI PELIGNI            | 1.179  | 6.250,54   | 2.483,78  | 8.734,33   |
| 4130230460 | 918342930454501102 | SUD E ISOLE | ABRUZZO | LANCIANO                    | 34.899 | 185.019,28 | 44.629,69 | 229.648,97 |
| 4130230470 | 133342930526510901 | SUD E ISOLE | ABRUZZO | LENTELLA                    | 700    | 3.711,09   | 2.407,05  | 6.118,15   |
| 4130230480 | 817342930517381702 | SUD E ISOLE | ABRUZZO | LETTOPALENA                 | 336    | 1.781,33   | 607,50    | 2.388,82   |
| 4130230490 | 241142930524075202 | SUD E ISOLE | ABRUZZO | LISCIA                      | 692    | 3.668,68   | 2.400,18  | 6.068,86   |
| 4130230500 | 766042930526573601 | SUD E ISOLE | ABRUZZO | MIGLIANICO                  | 4.739  | 25.124,11  | 13.652,52 | 38.776,64  |
| 4130230510 | 441342930455691402 | SUD E ISOLE | ABRUZZO | MONTAZZOLI                  | 917    | 4.861,53   | 3.303,63  | 8.165,16   |
| 4130230511 | 811742928663921402 | SUD E ISOLE | ABRUZZO | MONTABELLO SUL SANGRO       | 82     | 434,73     | 261,27    | 696,00     |
| 4130230520 | 723442930454249601 | SUD E ISOLE | ABRUZZO | MONTEFERRANTE               | 121    | 641,49     | 308,49    | 949,98     |
| 4130230530 | 459842930475160701 | SUD E ISOLE | ABRUZZO | MONTELAPIANO                | 82     | 434,73     | 232,95    | 667,68     |
| 4130230540 | 918442930519516402 | SUD E ISOLE | ABRUZZO | MONTENERODOMO               | 646    | 3.424,81   | 2.185,19  | 5.610,00   |
| 4130230550 | 805642930542344202 | SUD E ISOLE | ABRUZZO | MONTEODORISIO               | 2.450  | 12.988,03  | 7.968,41  | 20.957,24  |
| 4130230560 | 717042930524936602 | SUD E ISOLE | ABRUZZO | MOZZAGROGNA                 | 2.445  | 12.962,32  | 4.104,06  | 17.066,38  |
| 4130230570 | 666242930473377402 | SUD E ISOLE | ABRUZZO | ORSOGNA                     | 3.799  | 20.140,64  | 11.514,70 | 31.655,34  |
| 4130230580 | 607542930518974101 | SUD E ISOLE | ABRUZZO | ORTONA                      | 22.947 | 121.654,99 | 39.725,44 | 161.380,43 |
| 4130230590 | 289142930458890701 | SUD E ISOLE | ABRUZZO | PAGLIETA                    | 4.232  | 22.436,22  | 8.934,63  | 31.370,85  |
| 4130230600 | 301942930474861802 | SUD E ISOLE | ABRUZZO | PALENA                      | 1.307  | 6.929,14   | 4.427,23  | 11.356,37  |
| 4130230610 | 396842930527885301 | SUD E ISOLE | ABRUZZO | PALMOLI                     | 905    | 4.797,92   | 2.969,85  | 7.767,76   |
| 4130230620 | 703342930542327302 | SUD E ISOLE | ABRUZZO | PALOMBARO                   | 991    | 5.253,85   | 2.194,89  | 7.448,74   |
| 4130230630 | 849942930541466401 | SUD E ISOLE | ABRUZZO | PENNADOMO                   | 232    | 1.229,96   | 417,50    | 1.647,46   |
| 4130230640 | 324342930453507201 | SUD E ISOLE | ABRUZZO | PENNAPIEDIMONTE             | 445    | 2.359,20   | 1.310,78  | 3.669,98   |
| 4130230650 | 568842930526686401 | SUD E ISOLE | ABRUZZO | PERANO                      | 1.576  | 8.355,26   | 4.438,14  | 12.793,40  |
| 4130230651 | 675642930524949302 | SUD E ISOLE | ABRUZZO | PIETRIFERRAZZANA            | 129    | 683,90     | 376,42    | 1.060,33   |
| 4130230660 | 688242930479600701 | SUD E ISOLE | ABRUZZO | PIZZOFERRATO                | 1.024  | 5.428,80   | 1.619,01  | 7.047,82   |
| 4130230670 | 392542930545437602 | SUD E ISOLE | ABRUZZO | POGGIOFIORITO               | 850    | 4.506,33   | 2.433,35  | 6.939,67   |
| 4130230680 | 885042930464006301 | SUD E ISOLE | ABRUZZO | POLLUTRI                    | 2.170  | 11.504,39  | 5.487,93  | 16.992,32  |
| 4130230690 | 773942930457397801 | SUD E ISOLE | ABRUZZO | PRETORO                     | 901    | 4.776,71   | 2.407,33  | 7.184,04   |
| 4130230700 | 795142930526088701 | SUD E ISOLE | ABRUZZO | QUADRI                      | 761    | 4.034,49   | 1.815,34  | 5.849,83   |
| 4130230710 | 698642930527561602 | SUD E ISOLE | ABRUZZO | RAPINO                      | 1.255  | 6.653,46   | 3.816,50  | 10.469,96  |
| 4130230720 | 627842930455116302 | SUD E ISOLE | ABRUZZO | RIPA TEATINA                | 4.041  | 21.423,62  | 12.236,14 | 33.659,76  |
| 4130230730 | 412042930449031401 | SUD E ISOLE | ABRUZZO | ROCCAMONTEPIANO             | 1.669  | 8.848,31   | 4.973,16  | 13.821,47  |
| 4130230740 | 833142930542841402 | SUD E ISOLE | ABRUZZO | ROCCA SAN GIOVANNI          | 2.318  | 12.289,03  | 6.449,33  | 18.738,36  |
| 4130230750 | 239242930528882101 | SUD E ISOLE | ABRUZZO | ROCCASCALLEGNA              | 1.162  | 6.160,42   | 2.250,32  | 8.410,73   |
| 4130230760 | 904642930462924201 | SUD E ISOLE | ABRUZZO | ROCCASPINALVETI             | 1.260  | 6.679,97   | 3.829,49  | 10.509,46  |
| 4130230770 | 881242930450290802 | SUD E ISOLE | ABRUZZO | ROIIO DEL SANGRO            | 94     | 517,07     | 82,93     | 600,00     |
| 4130230780 | 448942930460387202 | SUD E ISOLE | ABRUZZO | ROSELLO                     | 224    | 1.187,55   | 372,85    | 1.560,40   |
| 4130230790 | 724542930543143101 | SUD E ISOLE | ABRUZZO | SAN BUONO                   | 936    | 4.962,26   | 2.987,09  | 7.949,35   |
| 4130230800 | 838642930477805401 | SUD E ISOLE | ABRUZZO | SAN GIOVANNI LIPIONI        | 151    | 800,54     | 97,00     | 897,54     |
| 4130230810 | 611142930519056902 | SUD E ISOLE | ABRUZZO | SAN GIOVANNI TEATINO        | 14.412 | 76.406,14  | 30.693,13 | 107.099,27 |
| 4130230820 | 112942930546542602 | SUD E ISOLE | ABRUZZO | SAN MARTINO SULLA MARRUCINA | 912    | 4.835,03   | 2.231,22  | 7.066,25   |
| 4130230830 | 793042930528322601 | SUD E ISOLE | ABRUZZO | SAN SALVO                   | 20.171 | 106.937,85 | 56.074,14 | 163.011,99 |
| 4130230840 | 498442930448451801 | SUD E ISOLE | ABRUZZO | SANTA MARIA IMBARO          | 2.040  | 10.815,19  | 5.218,59  | 16.033,78  |
| 4130230850 | 567742930536589701 | SUD E ISOLE | ABRUZZO | SANTEUSANIO DEL SANGRO      | 2.440  | 12.935,82  | 7.108,20  | 20.044,01  |
| 4130230860 | 578542930538582801 | SUD E ISOLE | ABRUZZO | SAN VITO CHIETINO           | 5.291  | 28.050,58  | 10.597,96 | 38.648,54  |
| 4130230870 | 817742930446571202 | SUD E ISOLE | ABRUZZO | SCERNI                      | 3.191  | 16.917,29  | 8.763,37  | 25.680,66  |
| 4130230880 | 964642930447303601 | SUD E ISOLE | ABRUZZO | SCHIAVI DI ABRUZZO          | 777    | 4.119,32   | 3.125,46  | 7.244,78   |
| 4130230890 | 263442930466846301 | SUD E ISOLE | ABRUZZO | TARANTA PELIGNA             | 353    | 1.871,45   | 264,79    | 2.136,24   |
| 4130230900 | 298342930548585002 | SUD E ISOLE | ABRUZZO | TOLLO                       | 4.090  | 21.683,40  | 13.612,96 | 35.296,36  |
| 4130230910 | 798342930447675001 | SUD E ISOLE | ABRUZZO | TORINO DI SANGRO            | 3.020  | 16.010,72  | 7.314,76  | 23.325,49  |
| 4130230920 | 487042930550701502 | SUD E ISOLE | ABRUZZO | TORNARECCIO                 | 1.753  | 9.293,64   | 4.883,69  | 14.177,33  |
| 4130230930 | 873942930478273401 | SUD E ISOLE | ABRUZZO | TORREBRUNIA                 | 784    | 4.156,43   | 2.199,60  | 6.356,03   |
| 4130230940 | 921642930450707002 | SUD E ISOLE | ABRUZZO | TORREVECCHIA TEATINA        | 4.221  | 22.377,90  | 9.642,39  | 32.020,29  |
| 4130230950 | 755142930525235801 | SUD E ISOLE | ABRUZZO | TORRICELLA PELIGNA          | 1.282  | 6.796,61   | 3.287,55  | 10.084,15  |
| 4130230960 | 583542930452714702 | SUD E ISOLE | ABRUZZO | TREGLIO                     | 1.659  | 8.795,29   | 2.391,34  | 11.186,64  |
| 4130230970 | 572642930456622302 | SUD E ISOLE | ABRUZZO | TUFILLO                     | 378    | 2.003,99   | 896,34    | 2.900,33   |
| 4130230980 | 159342930525299201 | SUD E ISOLE | ABRUZZO | VACRI                       | 1.636  | 8.673,36   | 6.020,87  | 14.694,23  |
| 4130230990 | 347142930518996802 | SUD E ISOLE | ABRUZZO | VASTO                       | 41.489 | 219.956,59 | 63.818,54 | 283.775,13 |



|            |                     |             |         |                           |        |            |           |            |
|------------|---------------------|-------------|---------|---------------------------|--------|------------|-----------|------------|
| 4130231000 | 476442930537266702  | SUD E ISOLE | ABRUZZO | VILLALFONSINA             | 928    | 4.919,85   | 2.409,08  | 7.328,93   |
| 4130231010 | 828442930466467401  | SUD E ISOLE | ABRUZZO | VILLAMAGNA                | 2.288  | 12.129,98  | 6.899,21  | 19.029,19  |
| 4130231020 | 502142930454972402  | SUD E ISOLE | ABRUZZO | VILLA SANTA MARIA         | 1.311  | 6.950,35   | 3.756,29  | 10.706,64  |
| 4130380010 | 686142928159082502  | SUD E ISOLE | ABRUZZO | ACCIANO                   | 317    | 1.680,60   | 482,62    | 2.163,22   |
| 4130380020 | 612742930509766401  | SUD E ISOLE | ABRUZZO | AIELLI                    | 1.479  | 7.841,01   | 4.102,52  | 11.943,53  |
| 4130380030 | 375642928135615002  | SUD E ISOLE | ABRUZZO | ALFEDENA                  | 850    | 4.506,33   | 1.311,70  | 5.818,03   |
| 4130380040 | 278042930509677102  | SUD E ISOLE | ABRUZZO | ANVERSA DEGLI ABRUZZI     | 310    | 1.643,48   | 369,22    | 2.012,70   |
| 4130380050 | 468942930461994101  | SUD E ISOLE | ABRUZZO | ATELETA                   | 1.138  | 6.033,18   | 2.840,45  | 8.873,63   |
| 4130380060 | 925142930521019702  | SUD E ISOLE | ABRUZZO | AVEZZANO                  | 42.486 | 225.242,25 | 63.761,09 | 289.003,34 |
| 4130380070 | 506542929012850302  | SUD E ISOLE | ABRUZZO | BALSORANO                 | 3.432  | 18.194,97  | 11.750,30 | 29.945,27  |
| 4130380080 | 414942930465336301  | SUD E ISOLE | ABRUZZO | BARETE                    | 674    | 3.573,25   | 1.009,90  | 4.583,16   |
| 4130380090 | 505242930517313502  | SUD E ISOLE | ABRUZZO | BARISCIANO                | 1.745  | 9.251,23   | 2.331,90  | 11.583,13  |
| 4130380100 | 754742930509141001  | SUD E ISOLE | ABRUZZO | BARREA                    | 711    | 3.769,41   | 2.199,88  | 5.969,29   |
| 4130380110 | 735642928015149902  | SUD E ISOLE | ABRUZZO | BISEGNA                   | 210    | 1.113,33   | 677,38    | 1.790,71   |
| 4130380120 | 376542930459222301  | SUD E ISOLE | ABRUZZO | BUGNARA                   | 1.094  | 5.799,91   | 2.030,64  | 7.830,55   |
| 4130380130 | 339942930532939901  | SUD E ISOLE | ABRUZZO | CAGNANO AMITERNO          | 1.236  | 6.552,73   | 2.057,05  | 8.609,78   |
| 4130380140 | 251342928108622702  | SUD E ISOLE | ABRUZZO | CALASCIO                  | 136    | 721,01     | 274,62    | 995,63     |
| 4130380150 | 285642929025477601  | SUD E ISOLE | ABRUZZO | CAMPO DI GIOVE            | 793    | 4.204,14   | 719,88    | 4.924,02   |
| 4130380160 | 387142929070047801  | SUD E ISOLE | ABRUZZO | CAMPOTOSTO                | 489    | 2.592,46   | 813,87    | 3.406,33   |
| 4130380170 | 931742930463661702  | SUD E ISOLE | ABRUZZO | CANISTRO                  | 979    | 5.190,23   | 2.994,67  | 8.184,90   |
| 4130380180 | 558442930509513301  | SUD E ISOLE | ABRUZZO | CANSANO                   | 250    | 1.325,39   | 483,13    | 1.808,52   |
| 4130380190 | 176342929201182702  | SUD E ISOLE | ABRUZZO | CAPESTRANO                | 885    | 4.691,88   | 2.468,37  | 7.160,25   |
| 4130380200 | 158242927979933702  | SUD E ISOLE | ABRUZZO | CAPISTRELLO               | 5.120  | 27.144,01  | 13.892,60 | 41.036,61  |
| 4130380210 | 365642930508363702  | SUD E ISOLE | ABRUZZO | CAPITIGNANO               | 651    | 3.451,32   | 1.561,79  | 5.013,11   |
| 4130380220 | 209142930432804001  | SUD E ISOLE | ABRUZZO | CAPORCIANO                | 206    | 1.092,12   | 12,68     | 1.104,80   |
| 4130380230 | 581142928021939101  | SUD E ISOLE | ABRUZZO | CAPPADOCIA                | 552    | 2.926,46   | 1.135,05  | 4.061,52   |
| 4130380240 | 536642928030238702  | SUD E ISOLE | ABRUZZO | CARAPELLE CALVISIO        | 85     | 450,63     | 317,07    | 767,70     |
| 4130380250 | 59354293061068602   | SUD E ISOLE | ABRUZZO | CARSOLI                   | 5.294  | 28.066,48  | 12.985,07 | 41.051,55  |
| 4130380260 | 299042928197945001  | SUD E ISOLE | ABRUZZO | CASTEL DEL MONTE          | 449    | 2.380,40   | 1.398,51  | 3.778,91   |
| 4130380270 | 144042930518784002  | SUD E ISOLE | ABRUZZO | CASTEL DI IERI            | 303    | 1.606,37   | 772,97    | 2.379,34   |
| 4130380280 | 928642928932432602  | SUD E ISOLE | ABRUZZO | CASTEL DI SANGRO          | 6.758  | 35.827,97  | 16.977,05 | 52.805,02  |
| 4130380290 | 316642930462545502  | SUD E ISOLE | ABRUZZO | CASTELLAFIUME             | 1.084  | 5.746,90   | 4.876,55  | 10.623,44  |
| 4130380300 | 536942930521186501  | SUD E ISOLE | ABRUZZO | CASTELVECCHIO             | 137    | 726,31     | 311,01    | 1.037,32   |
| 4130380310 | 569042929898643102  | SUD E ISOLE | ABRUZZO | CASTELVECCHIO SUBEQUO     | 908    | 4.813,82   | 1.382,94  | 6.196,76   |
| 4130380320 | 427642930532071401  | SUD E ISOLE | ABRUZZO | CELANO                    | 10.858 | 57.564,38  | 38.332,53 | 95.896,91  |
| 4130380330 | 4218429304646512601 | SUD E ISOLE | ABRUZZO | CERCHIO                   | 1.564  | 8.291,65   | 4.113,49  | 12.405,14  |
| 4130380340 | 249842929000335401  | SUD E ISOLE | ABRUZZO | CIVITA D'ANTINO           | 1.024  | 5.428,80   | 3.121,15  | 8.549,96   |
| 4130380350 | 35814293054582002   | SUD E ISOLE | ABRUZZO | CIVITELLA ALFEDENA        | 280    | 1.484,44   | 344,23    | 1.828,66   |
| 4130380360 | 586342930521266002  | SUD E ISOLE | ABRUZZO | CIVITELLA ROVETO          | 3.157  | 16.737,04  | 7.988,95  | 24.725,99  |
| 4130380370 | 698642930518861301  | SUD E ISOLE | ABRUZZO | COCULLO                   | 216    | 1.145,14   | 222,65    | 1.367,79   |
| 4130380380 | 545442930516399001  | SUD E ISOLE | ABRUZZO | COLLARMELLE               | 856    | 4.538,14   | 1.415,29  | 5.953,43   |
| 4130380390 | 651642930515551701  | SUD E ISOLE | ABRUZZO | COLLELONGO                | 1.171  | 6.208,13   | 1.858,07  | 8.066,20   |
| 4130380400 | 434342928577579702  | SUD E ISOLE | ABRUZZO | COLLEPIETRO               | 229    | 1.214,06   | 1.063,06  | 2.277,12   |
| 4130380410 | 377342930546095002  | SUD E ISOLE | ABRUZZO | CORFINO                   | 1.025  | 5.434,10   | 2.358,61  | 7.792,71   |
| 4130380420 | 933542929696803401  | SUD E ISOLE | ABRUZZO | FAGNANO ALTO              | 407    | 2.157,74   | 637,22    | 2.794,96   |
| 4130380430 | 327342930519145801  | SUD E ISOLE | ABRUZZO | FONTECCHIO                | 342    | 1.813,13   | 673,34    | 2.486,47   |
| 4130380440 | 211642928614409302  | SUD E ISOLE | ABRUZZO | FOSSA                     | 720    | 3.817,13   | 413,08    | 4.230,21   |
| 4130380450 | 613842930474030501  | SUD E ISOLE | ABRUZZO | GAGLIANO ATERNO           | 252    | 1.335,99   | 471,34    | 1.807,33   |
| 4130380460 | 136742930529409401  | SUD E ISOLE | ABRUZZO | GIOIA DEI MARSI           | 1.796  | 9.521,61   | 3.916,90  | 13.438,51  |
| 4130380470 | 303242930525631102  | SUD E ISOLE | ABRUZZO | GORIANO SICOLI            | 523    | 2.772,72   | 696,57    | 3.469,29   |
| 4130380480 | 327042930543509002  | SUD E ISOLE | ABRUZZO | INTRODACQUA               | 2.093  | 11.096,17  | 3.093,81  | 14.189,99  |
| 4130380490 | 201542930518523202  | SUD E ISOLE | ABRUZZO | L'AQUILA                  | 69.478 | 368.342,07 | -         | 368.342,07 |
| 4130380500 | 834442930517835102  | SUD E ISOLE | ABRUZZO | LECCE NEI MARSI           | 1.613  | 8.551,42   | 4.908,15  | 13.459,58  |
| 4130380510 | 714542930476876001  | SUD E ISOLE | ABRUZZO | LUCO DEI MARSI            | 6.083  | 32.249,41  | 22.943,36 | 55.192,77  |
| 4130380520 | 906142930545816502  | SUD E ISOLE | ABRUZZO | LUCOLI                    | 944    | 5.004,68   | 1.044,98  | 6.049,66   |
| 4130380530 | 753442930546984902  | SUD E ISOLE | ABRUZZO | MAGLIANO DE' MARSI        | 3.596  | 19.064,42  | 7.788,46  | 26.852,89  |
| 4130380540 | 122342930518922302  | SUD E ISOLE | ABRUZZO | MASSA D'ALBE              | 1.448  | 7.676,66   | 1.935,97  | 9.612,63   |
| 4130380550 | 766442930461358101  | SUD E ISOLE | ABRUZZO | MOLINA ATERNO             | 374    | 1.982,78   | 303,89    | 2.286,68   |
| 4130380560 | 961942930515553502  | SUD E ISOLE | ABRUZZO | MONTEREALE                | 2.396  | 12.702,55  | 4.749,19  | 17.451,73  |
| 4130380570 | 239842930456653101  | SUD E ISOLE | ABRUZZO | MORINO                    | 1.403  | 7.438,09   | 3.018,11  | 10.456,20  |
| 4130380580 | 20124293047969001   | SUD E ISOLE | ABRUZZO | NAVELLI                   | 528    | 2.799,23   | 829,83    | 3.629,06   |
| 4130380590 | 465842930528454901  | SUD E ISOLE | ABRUZZO | OCRE                      | 1.147  | 6.080,89   | 229,36    | 6.310,25   |
| 4130380600 | 895742930457228602  | SUD E ISOLE | ABRUZZO | OFENA                     | 462    | 2.449,32   | 1.733,35  | 4.182,67   |
| 4130380610 | 202542930519452201  | SUD E ISOLE | ABRUZZO | OPI                       | 405    | 2.147,13   | 956,50    | 3.103,63   |
| 4130380620 | 782642930526894301  | SUD E ISOLE | ABRUZZO | ORICOLA                   | 1.245  | 6.600,45   | 2.896,66  | 9.497,11   |
| 4130380630 | 585142929494908001  | SUD E ISOLE | ABRUZZO | ORTONA DEI MARSI          | 471    | 2.497,04   | 424,53    | 2.921,57   |
| 4130380640 | 186442930519296301  | SUD E ISOLE | ABRUZZO | ORTUCCHIO                 | 1.787  | 9.473,89   | 4.887,67  | 14.361,57  |
| 4130380650 | 979542930454523202  | SUD E ISOLE | ABRUZZO | OVINDOLI                  | 1.202  | 6.372,48   | 1.804,57  | 8.177,05   |
| 4130380660 | 621442930542426801  | SUD E ISOLE | ABRUZZO | PACENTRO                  | 1.133  | 6.006,67   | 3.060,66  | 9.067,34   |
| 4130380670 | 583742930462041502  | SUD E ISOLE | ABRUZZO | PERETO                    | 653    | 3.461,92   | 1.507,28  | 4.969,20   |
| 4130380680 | 266942930451361702  | SUD E ISOLE | ABRUZZO | PESCASSEROLI              | 2.174  | 11.525,60  | 7.198,95  | 18.724,55  |
| 4130380690 | 722842930456337501  | SUD E ISOLE | ABRUZZO | PESCINA                   | 3.987  | 21.137,34  | 7.684,73  | 28.822,07  |
| 4130380700 | 208142930527700802  | SUD E ISOLE | ABRUZZO | PESCOCOSTANZO             | 1.087  | 5.762,80   | 1.009,77  | 6.772,57   |
| 4130380710 | 197342930455782501  | SUD E ISOLE | ABRUZZO | PETTORANO SUL GIZIO       | 1.445  | 7.660,76   | 2.703,21  | 10.363,97  |
| 4130380720 | 179942930549169901  | SUD E ISOLE | ABRUZZO | PIZZOLI                   | 4.627  | 24.530,34  | 10.626,87 | 35.157,21  |
| 4130380730 | 837042930479968701  | SUD E ISOLE | ABRUZZO | POGGIO PIVENZE            | 1.104  | 5.852,93   | 1.931,39  | 7.784,32   |
| 4130380740 | 421342930476293502  | SUD E ISOLE | ABRUZZO | PRATA D'ANSIDONIA         | 487    | 2.581,86   | 430,22    | 3.012,09   |
| 4130380750 | 447142930543077802  | SUD E ISOLE | ABRUZZO | PRATOLA PELIGNA           | 7.469  | 39.597,38  | 18.442,43 | 58.039,81  |
| 4130380760 | 614342930318630702  | SUD E ISOLE | ABRUZZO | PREZZA                    | 950    | 5.036,49   | 2.472,61  | 7.509,10   |
| 4130380770 | 39314293054771501   | SUD E ISOLE | ABRUZZO | RAIANO                    | 2.731  | 14.478,57  | 5.865,99  | 20.344,57  |
| 4130380780 | 116142930549453302  | SUD E ISOLE | ABRUZZO | RIVISONDOLI               | 689    | 3.652,78   | 137,47    | 3.790,25   |
| 4130380790 | 644642930474099402  | SUD E ISOLE | ABRUZZO | ROCCACASALE               | 658    | 3.488,43   | 1.851,28  | 5.339,71   |
| 4130380800 | 767342930474126302  | SUD E ISOLE | ABRUZZO | ROCCA DI BOTTE            | 844    | 4.474,52   | 1.428,03  | 5.902,55   |
| 4130380810 | 773842930542881302  | SUD E ISOLE | ABRUZZO | ROCCA DI CAMBIO           | 486    | 2.576,56   | 114,92    | 2.691,48   |
| 4130380820 | 347042930542852202  | SUD E ISOLE | ABRUZZO | ROCCA DI MEZZO            | 1.453  | 7.703,17   | -         | 7.703,17   |
| 4130380830 | 137842930529236702  | SUD E ISOLE | ABRUZZO | ROCCA PIA                 | 176    | 933,08     | 272,69    | 1.205,76   |
| 4130380840 | 215342930457772202  | SUD E ISOLE | ABRUZZO | ROCCARASO                 | 1.661  | 8.805,90   | 3.956,47  | 12.762,36  |
| 4130380850 | 682542930478153201  | SUD E ISOLE | ABRUZZO | SAN BENEDETTO DEI MARSI   | 3.893  | 20.638,99  | 12.272,35 | 32.911,34  |
| 4130380860 | 112442930547500901  | SUD E ISOLE | ABRUZZO | SAN BENEDETTO IN PERILLIS | 105    | 556,66     | 346,39    | 903,05     |
| 4130380870 | 639342930461614402  | SUD E ISOLE | ABRUZZO | SAN DEMETRIO NE' VESTINI  | 1.939  | 10.279,73  | 3.527,02  | 13.806,76  |
| 4130380880 | 258742930449263202  | SUD E ISOLE | ABRUZZO | SAN PIO DELLE CAMERE      | 687    | 3.642,17   | 1.886,58  | 5.528,75   |
| 4130380890 | 592142930448312802  | SUD E ISOLE | ABRUZZO | SANTE MARIE               | 1.147  | 6.080,89   | 2.855,91  | 8.936,80   |
| 4130380891 | 254242930466965302  | SUD E ISOLE | ABRUZZO | SANTEUSANIO FORCONESE     | 393    | 2.083,51   | 434,30    | 2.517,82   |
| 4130380900 | 602442930543862902  | SUD E ISOLE | ABRUZZO | SANTO STEFANO DI SESSANO  | 116    | 614,98     | 266,61    | 881,60     |
| 4130380910 | 257842930534388801  | SUD E ISOLE | ABRUZZO | SAN VINCENZO VALLE ROVETO | 2.266  | 12.013,34  | 6.648,35  | 18.661,70  |
| 4130380920 | 925142930462707702  | SUD E ISOLE | ABRUZZO | SCANNO                    | 1.767  | 9.367,86   | 4.823,81  | 14.191,67  |
| 4130380930 | 551842930474095401  | SUD E ISOLE | ABRUZZO | SCONTRONE                 | 585    | 3.101,41   | 1.608,47  | 4.709,88   |
| 4130380940 | 998942930542691102  | SUD E ISOLE | ABRUZZO | SCOPPIA                   | 3.827  | 20.289,09  | 370,32    | 20.659,40  |
| 4130380950 | 918642930550643602  | SUD E ISOLE | ABRUZZO | SCURCOLO MARSAICANA       | 2.801  | 14.849,68  | 4.836,51  | 19.686,19  |
| 4130380960 | 813342930538496902  | SUD E ISOLE | ABRUZZO | SECINARO                  | 344    | 1.823,74   | 1.383,74  | 3.207,48   |




|            |                      |             |         |                                    |         |            |            |            |
|------------|----------------------|-------------|---------|------------------------------------|---------|------------|------------|------------|
| 4130380970 | 317742930447601401   | SUD E ISOLE | ABRUZZO | SULMONA                            | 23.861  | 126.500,62 | 24.071,93  | 150.572,55 |
| 4130380980 | 938142930526940802   | SUD E ISOLE | ABRUZZO | TAGLIACOZZO                        | 6.691   | 35.472,77  | 14.115,08  | 49.587,85  |
| 4130380990 | 899542930479072802   | SUD E ISOLE | ABRUZZO | TIONE DEGLI ABRUZZI                | 279     | 1.479,14   | 399,30     | 1.878,44   |
| 4130381000 | 243442930550673002   | SUD E ISOLE | ABRUZZO | TORNIMPARTE                        | 3.112   | 16.498,47  | 4.267,23   | 20.765,70  |
| 4130381010 | 791642930550280802   | SUD E ISOLE | ABRUZZO | TRASACCO                           | 6.133   | 32.514,49  | 17.175,29  | 49.689,78  |
| 4130381020 | 623142930537296402   | SUD E ISOLE | ABRUZZO | VILLALAGO                          | 539     | 2.857,54   | 1.024,59   | 3.882,13   |
| 4130381030 | 192642930466614901   | SUD E ISOLE | ABRUZZO | VILLA SANTA LUCIA DEGLI ABRUZZI    | 97      | 514,25     | 204,00     | 718,25     |
| 4130381031 | 668642930527433401   | SUD E ISOLE | ABRUZZO | VILLA SANT'ANGELO                  | 434     | 2.300,88   | 513,15     | 2.814,03   |
| 4130381040 | 169542930526167301   | SUD E ISOLE | ABRUZZO | VILLAVALLELONGA                    | 881     | 4.670,68   | 2.516,65   | 7.187,33   |
| 4130381050 | 799642930466424101   | SUD E ISOLE | ABRUZZO | VILLETТА BARREA                    | 618     | 3.276,37   | 1.567,78   | 4.844,15   |
| 4130381060 | 893142930455255102   | SUD E ISOLE | ABRUZZO | VITTORITO                          | 846     | 4.485,12   | 1.252,83   | 5.737,95   |
| 4130600010 | 921642928078039601   | SUD E ISOLE | ABRUZZO | ABBATEGGIO                         | 366     | 1.940,37   | 1.135,48   | 3.075,85   |
| 4130600020 | 298242930510235002   | SUD E ISOLE | ABRUZZO | ALANNO                             | 3.463   | 18.359,32  | 8.813,34   | 27.172,65  |
| 4130600030 | 908342930535016301   | SUD E ISOLE | ABRUZZO | BOLOGNANO                          | 1.084   | 5.746,90   | 2.822,80   | 8.569,69   |
| 4130600040 | 117742930508207301   | SUD E ISOLE | ABRUZZO | BRITOLI                            | 275     | 1.457,93   | 923,83     | 2.381,76   |
| 4130600050 | 199042930461844201   | SUD E ISOLE | ABRUZZO | BUSSI SUL TIRINO                   | 2.430   | 12.882,80  | 4.479,36   | 17.362,16  |
| 4130600060 | 631642930515728402   | SUD E ISOLE | ABRUZZO | CAPPELLE SUL TAVO                  | 4.001   | 21.211,56  | 12.385,30  | 33.596,86  |
| 4130600070 | 28624293050509415601 | SUD E ISOLE | ABRUZZO | CARAMANICO TERME                   | 1.855   | 9.834,40   | 4.954,59   | 14.788,99  |
| 4130600080 | 819342930534641502   | SUD E ISOLE | ABRUZZO | CARPINETO DELLA NORA               | 606     | 3.212,75   | 1.964,91   | 5.177,65   |
| 4130600090 | 731842930529884101   | SUD E ISOLE | ABRUZZO | CASTIGLIONE A CASAURIA             | 773     | 4.098,11   | 2.085,24   | 6.183,35   |
| 4130600100 | 551142930012217002   | SUD E ISOLE | ABRUZZO | CATIGNANO                          | 1.325   | 7.024,57   | 4.076,74   | 11.101,31  |
| 4130600110 | 166242930517025502   | SUD E ISOLE | ABRUZZO | CEPAGATTI                          | 11.041  | 58.534,57  | 29.432,14  | 87.966,71  |
| 4130600120 | 799242929055602502   | SUD E ISOLE | ABRUZZO | CITTÀ SANT'ANGELO                  | 15.057  | 79.825,65  | 35.125,94  | 114.951,59 |
| 4130600130 | 432042930475664902   | SUD E ISOLE | ABRUZZO | CIVITAQUANA                        | 1.231   | 6.526,23   | 4.050,10   | 10.576,33  |
| 4130600140 | 471142930475783801   | SUD E ISOLE | ABRUZZO | CIVITELLA CASANOVA                 | 1.719   | 9.113,39   | 6.035,30   | 15.148,69  |
| 4130600150 | 703742929341560901   | SUD E ISOLE | ABRUZZO | COLLECORVINO                       | 6.092   | 32.297,13  | 20.695,60  | 52.992,73  |
| 4130600160 | 129242930521771901   | SUD E ISOLE | ABRUZZO | CORVARA                            | 238     | 1.261,77   | 974,68     | 2.236,46   |
| 4130600170 | 842642929946490901   | SUD E ISOLE | ABRUZZO | CUGNOLI                            | 1.440   | 7.634,25   | 4.663,19   | 12.297,44  |
| 4130600180 | 366642930516534001   | SUD E ISOLE | ABRUZZO | ELICE                              | 1.707   | 9.049,77   | 5.773,79   | 14.823,56  |
| 4130600190 | 893642929424116302   | SUD E ISOLE | ABRUZZO | FARINDOLA                          | 1.438   | 7.623,65   | 4.495,12   | 12.118,77  |
| 4130600200 | 404342929161928001   | SUD E ISOLE | ABRUZZO | LETTOMANOPPELLO                    | 2.874   | 15.236,70  | 9.950,18   | 25.186,88  |
| 4130600210 | 747742930541866701   | SUD E ISOLE | ABRUZZO | LORETO APRUTINO                    | 7.375   | 39.099,03  | 23.409,43  | 62.508,47  |
| 4130600220 | 341842930524241201   | SUD E ISOLE | ABRUZZO | MANOPPELLO                         | 6.963   | 36.914,79  | 17.456,26  | 54.371,05  |
| 4130600230 | 527942930519957502   | SUD E ISOLE | ABRUZZO | MONTEBELLO DI BERTONA              | 941     | 4.988,77   | 2.568,58   | 7.557,35   |
| 4130600240 | 513342930456017302   | SUD E ISOLE | ABRUZZO | MONTESELVANO                       | 54.258  | 287.652,26 | 121.192,78 | 408.845,04 |
| 4130600250 | 385042930542465302   | SUD E ISOLE | ABRUZZO | MOSCIFO                            | 3.169   | 16.800,66  | 9.058,75   | 25.859,40  |
| 4130600260 | 348642930463647301   | SUD E ISOLE | ABRUZZO | NOCCIANO                           | 1.806   | 9.574,62   | 5.637,70   | 15.212,32  |
| 4130600270 | 272042930519339402   | SUD E ISOLE | ABRUZZO | PENNE                              | 12.108  | 64.191,34  | 26.524,77  | 90.716,11  |
| 4130600280 | 177642930453702301   | SUD E ISOLE | ABRUZZO | PESCARA                            | 119.297 | 629.932,70 | 45.441,55  | 675.374,25 |
| 4130600290 | 604742930527736902   | SUD E ISOLE | ABRUZZO | PESCOSANSONESCO                    | 486     | 2.576,56   | 1.780,58   | 4.357,14   |
| 4130600300 | 565142930531312102   | SUD E ISOLE | ABRUZZO | PIANELLA                           | 8.613   | 45.662,37  | 23.770,66  | 69.433,03  |
| 4130600310 | 222842930519131302   | SUD E ISOLE | ABRUZZO | PICCIANO                           | 1.328   | 7.040,48   | 4.156,22   | 11.196,70  |
| 4130600320 | 849442930530919102   | SUD E ISOLE | ABRUZZO | PIETRANICO                         | 471     | 2.497,04   | 1.367,49   | 3.864,53   |
| 4130600330 | 346442930545956501   | SUD E ISOLE | ABRUZZO | POPOLI                             | 4.945   | 26.216,23  | 7.238,29   | 33.454,52  |
| 4130600340 | 438042930524689201   | SUD E ISOLE | ABRUZZO | ROCCAMORICE                        | 908     | 4.813,82   | 2.691,10   | 7.504,92   |
| 4130600350 | 883842930530746501   | SUD E ISOLE | ABRUZZO | ROSCIANO                           | 3.955   | 20.967,69  | 9.228,61   | 30.196,29  |
| 4130600360 | 426842930531351102   | SUD E ISOLE | ABRUZZO | SALLE                              | 291     | 1.542,76   | 354,05     | 1.968,81   |
| 4130600370 | 969842930524830001   | SUD E ISOLE | ABRUZZO | SANTEUFEMIA A MAIELLA              | 266     | 1.410,22   | 682,61     | 2.092,83   |
| 4130600380 | 601542930548744701   | SUD E ISOLE | ABRUZZO | SAN VALENTINO IN ABRUZZO CITERIORE | 1.904   | 10.094,18  | 5.215,63   | 15.309,81  |
| 4130600390 | 611942930525522002   | SUD E ISOLE | ABRUZZO | SCAFA                              | 3.604   | 19.106,84  | 9.571,20   | 28.678,04  |
| 4130600400 | 768142930479507402   | SUD E ISOLE | ABRUZZO | SERRAMONACESCA                     | 541     | 2.868,15   | 1.514,08   | 4.382,22   |
| 4130600410 | 406742930453129401   | SUD E ISOLE | ABRUZZO | SPOLETO                            | 19.214  | 101.864,25 | 39.678,39  | 141.542,64 |
| 4130600420 | 955542930480227901   | SUD E ISOLE | ABRUZZO | TOCCO DA CASAURIA                  | 2.571   | 13.630,32  | 6.713,25   | 20.343,57  |
| 4130600430 | 638042930529780102   | SUD E ISOLE | ABRUZZO | TORRE DE' PASSERI                  | 3.020   | 16.010,72  | 7.757,22   | 23.767,95  |
| 4130600440 | 228542930474401902   | SUD E ISOLE | ABRUZZO | TURRIVALIGNANI                     | 852     | 4.516,93   | 2.185,56   | 6.702,49   |
| 4130600450 | 676242930469479001   | SUD E ISOLE | ABRUZZO | VICOLI                             | 375     | 1.988,09   | 1.127,86   | 3.115,95   |
| 4130600460 | 521642930466537502   | SUD E ISOLE | ABRUZZO | VILLA CELIERA                      | 633     | 3.355,89   | 1.848,83   | 5.204,72   |
| 4130790001 | 785042930462606001   | SUD E ISOLE | ABRUZZO | ALBA ADRIATICA                     | 12.548  | 66.524,03  | 32.852,77  | 99.376,80  |
| 4130790010 | 929242930464682202   | SUD E ISOLE | ABRUZZO | ANCARANO                           | 1.884   | 9.988,15   | 3.906,13   | 13.894,28  |
| 4130790020 | 851942928168167902   | SUD E ISOLE | ABRUZZO | ARSITA                             | 803     | 4.257,16   | 2.407,47   | 6.664,62   |
| 4130790030 | 121242930508820902   | SUD E ISOLE | ABRUZZO | ATRI                               | 10.582  | 56.101,15  | 23.279,94  | 79.381,09  |
| 4130790040 | 1355429282235893302  | SUD E ISOLE | ABRUZZO | BASCIANO                           | 2.370   | 12.564,71  | 5.853,02   | 18.417,73  |
| 4130790050 | 361142927975121802   | SUD E ISOLE | ABRUZZO | BELLANTE                           | 6.939   | 36.787,55  | 17.430,71  | 54.218,26  |
| 4130790060 | 354842930508660902   | SUD E ISOLE | ABRUZZO | BISENTI                            | 1.848   | 9.797,29   | 6.008,45   | 15.805,74  |
| 4130790070 | 164942930533952001   | SUD E ISOLE | ABRUZZO | CAMPLI                             | 7.083   | 37.550,98  | 19.265,05  | 56.816,03  |
| 4130790080 | 676442930461411002   | SUD E ISOLE | ABRUZZO | CANZANO                            | 1.867   | 9.898,02   | 3.825,01   | 13.723,03  |
| 4130790090 | 766942930532052102   | SUD E ISOLE | ABRUZZO | CASTEL CASTAGNA                    | 471     | 2.497,04   | 1.514,26   | 4.011,30   |
| 4130790100 | 999942930462720301   | SUD E ISOLE | ABRUZZO | CASTELLALTO                        | 7.610   | 40.344,90  | 18.617,11  | 58.962,02  |
| 4130790110 | 548842930519045702   | SUD E ISOLE | ABRUZZO | CASTELLI                           | 1.078   | 5.715,09   | 3.142,37   | 8.857,46   |
| 4130790120 | 137642930535030001   | SUD E ISOLE | ABRUZZO | CASTIGLIONE MESSER RAIMONDO        | 2.209   | 11.711,16  | 6.538,24   | 18.249,39  |
| 4130790130 | 224342930465361801   | SUD E ISOLE | ABRUZZO | CASTILENTI                         | 1.381   | 7.321,46   | 2.931,90   | 10.253,36  |
| 4130790140 | 626942930531391002   | SUD E ISOLE | ABRUZZO | CELLINO ATTANASIO                  | 2.449   | 12.983,53  | 7.105,39   | 20.088,92  |
| 4130790150 | 724642930518447602   | SUD E ISOLE | ABRUZZO | CERMIGNANO                         | 1.574   | 8.344,66   | 4.869,40   | 13.214,06  |
| 4130790160 | 117642930521238202   | SUD E ISOLE | ABRUZZO | CIVITELLA DEL TRONTO               | 4.834   | 25.627,76  | 13.222,26  | 38.850,02  |
| 4130790170 | 748542930459519002   | SUD E ISOLE | ABRUZZO | COLLEDARA                          | 2.154   | 11.419,57  | 6.514,88   | 17.934,45  |
| 4130790180 | 427042929467119401   | SUD E ISOLE | ABRUZZO | COLONNELLA                         | 3.716   | 19.700,61  | 7.866,99   | 27.567,61  |
| 4130790190 | 419942930519726001   | SUD E ISOLE | ABRUZZO | CONTROGUERRA                       | 2.343   | 12.421,56  | 3.791,26   | 16.212,83  |
| 4130790200 | 956842930532920901   | SUD E ISOLE | ABRUZZO | CORROPOLI                          | 5.084   | 26.953,15  | 12.844,88  | 39.798,03  |
| 4130790210 | 712442930521584402   | SUD E ISOLE | ABRUZZO | CORTINO                            | 619     | 3.281,67   | 1.707,96   | 4.989,63   |
| 4130790220 | 495342930475809001   | SUD E ISOLE | ABRUZZO | CROGNALETO                         | 1.200   | 6.361,88   | 2.975,84   | 9.337,72   |
| 4130790230 | 233142930519507601   | SUD E ISOLE | ABRUZZO | FANO ADRIANO                       | 277     | 1.468,53   | 119,11     | 1.587,64   |
| 4130790240 | 454942930543521201   | SUD E ISOLE | ABRUZZO | GIULIANOVA                         | 23.728  | 125.795,51 | 36.546,55  | 162.342,06 |
| 4130790250 | 206842930517947502   | SUD E ISOLE | ABRUZZO | ISOLA DEL GRAN SASSO D'ITALIA      | 4.656   | 24.684,08  | 12.417,25  | 37.101,34  |
| 4130790251 | 879142929861272302   | SUD E ISOLE | ABRUZZO | MARTINSICURO                       | 16.121  | 85.466,51  | 46.976,36  | 132.442,88 |
| 4130790260 | 465442930525456901   | SUD E ISOLE | ABRUZZO | MONTEFINO                          | 987     | 5.232,64   | 2.892,61   | 8.125,25   |
| 4130790270 | 938842930543152902   | SUD E ISOLE | ABRUZZO | MONTORIO AL VOMANO                 | 7.939   | 42.089,12  | 18.461,49  | 60.550,61  |
| 4130790280 | 122042930453747502   | SUD E ISOLE | ABRUZZO | MORRO D'ORO                        | 3.582   | 18.990,20  | 8.076,14   | 27.066,34  |
| 4130790290 | 751142930473745402   | SUD E ISOLE | ABRUZZO | MOSCIANO SANT'ANGELO               | 9.274   | 49.166,71  | 22.286,99  | 71.453,70  |
| 4130790300 | 667242930457538102   | SUD E ISOLE | ABRUZZO | NERETO                             | 5.427   | 28.771,59  | 12.238,15  | 41.009,74  |
| 4130790310 | 442242930456507901   | SUD E ISOLE | ABRUZZO | NOTARESCO                          | 6.642   | 35.212,99  | 15.740,36  | 50.953,35  |
| 4130790320 | 416442929626364102   | SUD E ISOLE | ABRUZZO | PENNA SANT'ANDREA                  | 1.775   | 9.410,28   | 5.787,18   | 15.197,46  |
| 4130790330 | 727642930524987001   | SUD E ISOLE | ABRUZZO | PIETRACAMELA                       | 248     | 1.314,79   | 399,38     | 1.714,17   |
| 4130790340 | 165742930532248602   | SUD E ISOLE | ABRUZZO | PINETO                             | 14.944  | 79.226,57  | 35.399,31  | 114.625,88 |
| 4130790350 | 113842930528713802   | SUD E ISOLE | ABRUZZO | ROCCA SANTA MARIA                  | 504     | 2.671,99   | 1.409,80   | 4.081,79   |
| 4130790360 | 986642930473804201   | SUD E ISOLE | ABRUZZO | ROSETO DEGLI ABRUZZI               | 25.853  | 137.061,34 | 49.253,51  | 186.314,85 |
| 4130790370 | 522142930469906601   | SUD E ISOLE | ABRUZZO | SANTEGIDIO ALLA VIBRATA            | 9.724   | 51.552,41  | 24.363,49  | 75.915,90  |
| 4130790380 | 697042930473910301   | SUD E ISOLE | ABRUZZO | SANTOMERO                          | 5.309   | 28.146,00  | 11.659,94  | 39.805,94  |
| 4130790390 | 323842930542709901   | SUD E ISOLE | ABRUZZO | SILVI                              | 15.731  | 83.398,90  | 44.767,04  | 128.165,94 |
| 4130790400 | 453242930549785802   | SUD E ISOLE | ABRUZZO | TERAMO                             | 54.343  | 288.102,90 | 36.331,03  | 324.433,92 |
| 4130790410 | 413242930480593002   | SUD E ISOLE | ABRUZZO | TORANO NUOVO                       | 1.570   | 8.323,46   | 4.101,63   | 12.425,08  |



|                       |                      |             |         |                             |                  |                     |                     |                     |
|-----------------------|----------------------|-------------|---------|-----------------------------|------------------|---------------------|---------------------|---------------------|
| 4130790420            | 7684429300453312102  | SUD E ISOLE | ABRUZZO | TORRICELLA SICURA           | 2.628            | 13.932,51           | 6.596,57            | 20.529,08           |
| 4130790430            | 245942930045983802   | SUD E ISOLE | ABRUZZO | TORTORETO                   | 11.922           | 63.205,25           | 26.035,36           | 89.240,60           |
| 4130790440            | 4157429300478104002  | SUD E ISOLE | ABRUZZO | TOSSICIA                    | 1.307            | 6.929,14            | 2.559,43            | 9.488,58            |
| 4130790450            | 4571429300525741002  | SUD E ISOLE | ABRUZZO | VALLE CASTELLANA            | 915              | 4.850,93            | 3.377,40            | 8.228,33            |
| <b>Totale ABRUZZO</b> |                      |             |         |                             | <b>1.311.580</b> | <b>6.950.916,13</b> | <b>2.404.145,80</b> | <b>9.355.061,93</b> |
| 4140190010            | 5245429300510187201  | SUD E ISOLE | MOLISE  | ACQUAVIVA COLLECROCE        | 625              | 3.313,48            | 2.278,04            | 5.591,52            |
| 4140190020            | 874542930051179802   | SUD E ISOLE | MOLISE  | BARANELLO                   | 2.616            | 13.868,89           | 8.116,69            | 21.985,58           |
| 4140190030            | 448042928636802302   | SUD E ISOLE | MOLISE  | BOJANO                      | 8.033            | 42.587,46           | 25.641,82           | 68.229,29           |
| 4140190040            | 9212429300530092101  | SUD E ISOLE | MOLISE  | BONEFRO                     | 1.316            | 6.976,86            | 4.160,16            | 11.137,01           |
| 4140190050            | 3845429300531852601  | SUD E ISOLE | MOLISE  | BUSO                        | 1.196            | 6.340,67            | 3.406,82            | 9.747,49            |
| 4140190060            | 184842929021081301   | SUD E ISOLE | MOLISE  | CAMPORBASSO                 | 49.049           | 260.036,42          | 43.663,53           | 303.699,95          |
| 4140190070            | 5368429300517065202  | SUD E ISOLE | MOLISE  | CAMPOCHIARO                 | 625              | 3.313,48            | 2.079,08            | 5.392,56            |
| 4140190080            | 3930429300517697601  | SUD E ISOLE | MOLISE  | CAMPODIPIETRA               | 2.472            | 13.105,47           | 7.874,71            | 20.980,18           |
| 4140190090            | 2392429300462518401  | SUD E ISOLE | MOLISE  | CAMPOLIETO                  | 855              | 4.532,84            | 2.999,53            | 7.532,37            |
| 4140190100            | 8659429300463814801  | SUD E ISOLE | MOLISE  | CAMPOMARINO                 | 7.881            | 41.781,63           | 27.270,77           | 69.052,40           |
| 4140190110            | 765242928990481001   | SUD E ISOLE | MOLISE  | CASACALANDA                 | 2.018            | 10.698,56           | 6.295,21            | 16.993,77           |
| 4140190120            | 9130429300509519302  | SUD E ISOLE | MOLISE  | CASALCIPRANO                | 517              | 2.740,91            | 1.772,86            | 4.513,77            |
| 4140190130            | 9155429300465206901  | SUD E ISOLE | MOLISE  | CASTELBOTTACCIO             | 269              | 1.426,12            | 844,20              | 2.270,32            |
| 4140190140            | 4091429300517800302  | SUD E ISOLE | MOLISE  | CASTELLINO DEL BIFERNO      | 555              | 2.942,37            | 2.567,12            | 5.509,49            |
| 4140190150            | 2750429300517825101  | SUD E ISOLE | MOLISE  | CASTELMAURO                 | 1.431            | 7.586,54            | 6.671,75            | 14.258,29           |
| 4140190160            | 7896429300521356701  | SUD E ISOLE | MOLISE  | CASTROPIGNANO               | 918              | 4.866,84            | 2.874,73            | 7.741,56            |
| 4140190170            | 448942929424332001   | SUD E ISOLE | MOLISE  | CERCEMAGGIORE               | 3.686            | 19.541,57           | 16.039,98           | 35.581,54           |
| 4140190180            | 737542929476623601   | SUD E ISOLE | MOLISE  | CERCEPICCOLA                | 642              | 3.403,60            | 2.598,47            | 6.002,08            |
| 4140190190            | 2788429300516981202  | SUD E ISOLE | MOLISE  | CIVITACAMPOMARANO           | 367              | 1.945,67            | 1.284,10            | 3.229,78            |
| 4140190200            | 7014429300518355201  | SUD E ISOLE | MOLISE  | COLLE D'ANCHISE             | 784              | 4.156,43            | 2.764,28            | 6.920,71            |
| 4140190210            | 5797429300464612902  | SUD E ISOLE | MOLISE  | COLLETORTO                  | 1.831            | 9.707,16            | 6.858,25            | 16.565,41           |
| 4140190220            | 7123429300544714301  | SUD E ISOLE | MOLISE  | DURONIA                     | 404              | 2.141,83            | 1.081,48            | 3.223,31            |
| 4140190230            | 267642929269363301   | SUD E ISOLE | MOLISE  | FERRAZZANO                  | 3.282            | 17.399,73           | 3.055,03            | 20.455,76           |
| 4140190240            | 982242930289696801   | SUD E ISOLE | MOLISE  | FOSSALTO                    | 1.264            | 6.701,18            | 4.804,41            | 11.505,58           |
| 4140190250            | 5374429300462553302  | SUD E ISOLE | MOLISE  | GAMBATESA                   | 1.405            | 7.448,70            | 4.402,39            | 11.851,09           |
| 4140190260            | 7489429300528299001  | SUD E ISOLE | MOLISE  | GILDONE                     | 785              | 4.161,73            | 3.237,75            | 7.399,48            |
| 4140190270            | 1913429300541755801  | SUD E ISOLE | MOLISE  | GUARDIAFIERA                | 1.023            | 5.423,50            | 3.961,55            | 9.385,05            |
| 4140190280            | 416442930473063501   | SUD E ISOLE | MOLISE  | GUARDIAREGIA                | 768              | 4.071,60            | 2.692,55            | 6.764,15            |
| 4140190290            | 9235429300532841602  | SUD E ISOLE | MOLISE  | GUGLIONESI                  | 5.202            | 27.578,74           | 16.484,97           | 44.063,71           |
| 4140190300            | 439742929704304201   | SUD E ISOLE | MOLISE  | JELSI                       | 1.795            | 9.516,31            | 7.555,34            | 17.071,64           |
| 4140190310            | 1476429300528995902  | SUD E ISOLE | MOLISE  | LARINO                      | 6.674            | 35.382,64           | 15.749,42           | 51.132,06           |
| 4140190320            | 2334429300516186401  | SUD E ISOLE | MOLISE  | LIMOSANO                    | 718              | 3.806,52            | 2.352,84            | 6.159,36            |
| 4140190330            | 3181429300545846502  | SUD E ISOLE | MOLISE  | LUCITO                      | 654              | 3.467,22            | 2.269,35            | 5.736,57            |
| 4140190340            | 5294429300528929101  | SUD E ISOLE | MOLISE  | LUPARA                      | 466              | 2.470,53            | 1.694,18            | 4.164,70            |
| 4140190350            | 6762429300473283902  | SUD E ISOLE | MOLISE  | MACCHIA VALFORTORE          | 540              | 2.862,84            | 2.043,72            | 4.906,57            |
| 4140190360            | 4215429300542662602  | SUD E ISOLE | MOLISE  | MAFALDA                     | 1.167            | 6.186,93            | 4.498,72            | 10.685,65           |
| 4140190370            | 1673429300453887901  | SUD E ISOLE | MOLISE  | MATRICE                     | 1.090            | 5.778,70            | 4.317,77            | 10.096,48           |
| 4140190380            | 4369429300531863101  | SUD E ISOLE | MOLISE  | MIRABELLO SANNITICO         | 2.136            | 11.324,14           | 6.875,48            | 18.199,62           |
| 4140190390            | 6076429300463621501  | SUD E ISOLE | MOLISE  | MOLISE                      | 171              | 906,57              | 733,95              | 1.640,51            |
| 4140190400            | 4683429300448583102  | SUD E ISOLE | MOLISE  | MONACILIONI                 | 483              | 2.560,66            | 1.988,04            | 4.548,70            |
| 4140190410            | 47814293004455427601 | SUD E ISOLE | MOLISE  | MONTAGANO                   | 1.049            | 5.561,34            | 2.118,59            | 7.679,94            |
| 4140190420            | 9535429300455845302  | SUD E ISOLE | MOLISE  | MONTECILFONE                | 1.314            | 6.966,26            | 5.202,00            | 12.168,25           |
| 4140190430            | 2196429300519637602  | SUD E ISOLE | MOLISE  | MONTEFALCONE NEL SANNIO     | 1.486            | 7.878,12            | 5.889,70            | 13.767,82           |
| 4140190440            | 9941429300447787902  | SUD E ISOLE | MOLISE  | MONTELONGO                  | 346              | 1.834,34            | 1.030,53            | 2.864,87            |
| 4140190450            | 4665429300519226202  | SUD E ISOLE | MOLISE  | MONTEMITRO                  | 336              | 1.781,33            | 896,18              | 2.677,51            |
| 4140190460            | 294742929721498401   | SUD E ISOLE | MOLISE  | MONTENERO DI BISACCIA       | 6.490            | 34.407,15           | 18.897,85           | 53.305,00           |
| 4140190470            | 2173429300474375302  | SUD E ISOLE | MOLISE  | MONTORIO NEI FRENTANI       | 396              | 2.099,42            | 1.375,67            | 3.475,09            |
| 4140190480            | 6172429300472545102  | SUD E ISOLE | MOLISE  | MORRONE DEL SANNIO          | 576              | 3.053,70            | 2.450,86            | 5.504,56            |
| 4140190490            | 8911429300533040802  | SUD E ISOLE | MOLISE  | ORATINO                     | 1.694            | 8.980,85            | 3.318,83            | 12.299,68           |
| 4140190500            | 5585429300457990002  | SUD E ISOLE | MOLISE  | PALATA                      | 1.668            | 8.843,01            | 5.507,66            | 14.350,67           |
| 4140190510            | 1493429300456788201  | SUD E ISOLE | MOLISE  | PETACCIO                    | 3.786            | 20.071,72           | 11.571,19           | 31.642,91           |
| 4140190520            | 9027429300519255402  | SUD E ISOLE | MOLISE  | PETRELLA TIFERNINA          | 1.118            | 5.927,15            | 3.190,84            | 9.117,99            |
| 4140190530            | 1668429300477693702  | SUD E ISOLE | MOLISE  | PIETRACATELLA               | 1.290            | 6.839,02            | 5.281,55            | 12.120,57           |
| 4140190540            | 5829429300527405202  | SUD E ISOLE | MOLISE  | PIETRACUPA                  | 215              | 1.139,84            | 464,89              | 1.604,73            |
| 4140190550            | 7549429300519302201  | SUD E ISOLE | MOLISE  | PORTOCANNONE                | 2.458            | 13.031,24           | 9.083,80            | 22.115,05           |
| 4140190560            | 6674429300549503402  | SUD E ISOLE | MOLISE  | PROVVIDENTI                 | 109              | 577,87              | 416,69              | 994,56              |
| 4140190570            | 2364429300449556802  | SUD E ISOLE | MOLISE  | RICCIA                      | 5.084            | 26.953,15           | 17.455,36           | 44.408,51           |
| 4140190580            | 1489429300528636601  | SUD E ISOLE | MOLISE  | RIPABOTTONI                 | 493              | 2.613,67            | 1.655,53            | 4.269,20            |
| 4140190590            | 6480429300528529302  | SUD E ISOLE | MOLISE  | RIPALIMOSANI                | 3.084            | 16.350,02           | 7.501,93            | 23.851,96           |
| 4140190600            | 5093429300474233502  | SUD E ISOLE | MOLISE  | ROCCAVIVARA                 | 741              | 3.928,46            | 2.858,54            | 6.787,00            |
| 4140190610            | 2376429300536276402  | SUD E ISOLE | MOLISE  | ROTELLO                     | 1.199            | 6.356,58            | 4.237,08            | 10.593,65           |
| 4140190620            | 8534429300544397802  | SUD E ISOLE | MOLISE  | SALCITO                     | 846              | 3.424,81            | 2.840,98            | 6.265,79            |
| 4140190630            | 1531429300452972702  | SUD E ISOLE | MOLISE  | SAN BIASE                   | 165              | 874,76              | 493,61              | 1.368,37            |
| 4140190640            | 2670429300528033102  | SUD E ISOLE | MOLISE  | SAN FELICE DEL MOLISE       | 603              | 3.196,84            | 2.103,85            | 5.300,69            |
| 4140190650            | 8746429300524115201  | SUD E ISOLE | MOLISE  | SAN GIACOMO DEGLI SCHIAVONI | 1.410            | 7.475,21            | 3.596,78            | 11.071,99           |
| 4140190660            | 2317429300475459301  | SUD E ISOLE | MOLISE  | SAN GIOVANNI IN GALDO       | 553              | 2.931,76            | 1.946,40            | 4.878,16            |
| 4140190670            | 5482429300550008501  | SUD E ISOLE | MOLISE  | SAN GIULIANO DEL SANNIO     | 985              | 5.222,04            | 2.765,91            | 7.987,95            |
| 4140190680            | 8827429300480113002  | SUD E ISOLE | MOLISE  | SAN GIULIANO DI PUGLIA      | 1.041            | 5.518,93            | 3.935,60            | 9.454,53            |
| 4140190690            | 1445429300477317802  | SUD E ISOLE | MOLISE  | SAN MARTINO IN PENSI LIS    | 4.710            | 24.970,37           | 18.104,57           | 43.074,93           |
| 4140190700            | 2062429300528713001  | SUD E ISOLE | MOLISE  | SAN MASSIMO                 | 834              | 4.421,50            | 2.596,21            | 7.017,72            |
| 4140190710            | 4857429300524663902  | SUD E ISOLE | MOLISE  | SAN POLO MATESE             | 484              | 2.565,96            | 1.800,44            | 4.366,40            |
| 4140190720            | 5066429300542825801  | SUD E ISOLE | MOLISE  | SANTA CROCE DI MAGLIANO     | 4.278            | 22.680,09           | 17.126,38           | 39.806,47           |
| 4140190730            | 1660429300524047202  | SUD E ISOLE | MOLISE  | SANT'ANGELO LIMOSANO        | 345              | 1.829,04            | 1.200,19            | 3.029,23            |
| 4140190740            | 1798429300449428701  | SUD E ISOLE | MOLISE  | SANT'ELIA A PIANISI         | 1.697            | 8.996,75            | 6.543,91            | 15.540,66           |
| 4140190750            | 9794429300524665801  | SUD E ISOLE | MOLISE  | SEPI NO                     | 1.845            | 9.781,39            | 7.210,14            | 16.991,52           |
| 4140190760            | 9338429300474197002  | SUD E ISOLE | MOLISE  | SPINETE                     | 1.235            | 6.547,43            | 4.044,60            | 10.592,03           |
| 4140190770            | 7377429300453612901  | SUD E ISOLE | MOLISE  | TAVENNA                     | 673              | 3.567,95            | 2.260,76            | 5.828,72            |
| 4140190780            | 9454429300461182102  | SUD E ISOLE | MOLISE  | TERMO LI                    | 33.617           | 178.222,68          | 58.523,18           | 236.745,86          |
| 4140190790            | 6958429300524152402  | SUD E ISOLE | MOLISE  | TORRELLA DEL SANNIO         | 737              | 3.907,25            | 2.774,66            | 6.681,92            |
| 4140190800            | 679242930478303301   | SUD E ISOLE | MOLISE  | TORO                        | 1.309            | 6.939,75            | 4.652,56            | 11.592,30           |
| 4140190810            | 1226429300550255802  | SUD E ISOLE | MOLISE  | TRIVENTO                    | 4.643            | 24.615,16           | 16.553,01           | 41.168,17           |
| 4140190820            | 4015429300528130801  | SUD E ISOLE | MOLISE  | TUFARA                      | 857              | 4.543,44            | 3.321,53            | 7.864,97            |
| 4140190830            | 7313429300529588602  | SUD E ISOLE | MOLISE  | URURI                       | 2.615            | 13.863,59           | 8.348,16            | 22.211,75           |
| 4140190840            | 9526429300466446201  | SUD E ISOLE | MOLISE  | VINCHIATURO                 | 3.311            | 17.553,48           | 9.405,15            | 26.958,62           |
| 4140940010            | 395942928191430301   | SUD E ISOLE | MOLISE  | ACQUAVIVA D'ISERNIA         | 402              | 2.131,23            | 1.238,80            | 3.370,03            |
| 4140940020            | 1480429300511023901  | SUD E ISOLE | MOLISE  | AGNONE                      | 4.897            | 25.981,76           | 8.336,15            | 34.297,91           |
| 4140940030            | 6396429300530084702  | SUD E ISOLE | MOLISE  | BAGNOLI DEL TRIGNO          | 691              | 3.663,38            | 2.510,82            | 6.174,20            |
| 4140940040            | 8234429300461957001  | SUD E ISOLE | MOLISE  | BELMONTE DEL SANNIO         | 708              | 3.753,51            | 2.191,05            | 5.944,56            |
| 4140940050            | 5514429300461046401  | SUD E ISOLE | MOLISE  | CANTALUPO NEL SANNIO        | 745              | 3.949,67            | 2.320,44            | 6.270,11            |
| 4140940060            | 355442928697224902   | SUD E ISOLE |         |                             |                  |                     |                     |                     |

|                      |                     |             |          |                          |                |                     |                   |                     |
|----------------------|---------------------|-------------|----------|--------------------------|----------------|---------------------|-------------------|---------------------|
| 4140940120           | 318242930445751301  | SUD E ISOLE | MOLISE   | CASTEL SAN VINCENTO      | 485            | 2.571,26            | 1.163,49          | 3.734,75            |
| 4140940130           | 689042929230287301  | SUD E ISOLE | MOLISE   | CASTELVERRINO            | 102            | 540,76              | 233,12            | 773,88              |
| 4140940140           | 73884293054021902   | SUD E ISOLE | MOLISE   | CERRO AL VOLTURNO        | 1.240          | 6.573,94            | 3.954,16          | 10.528,10           |
| 4140940150           | 726742930448991001  | SUD E ISOLE | MOLISE   | CHIAUCI                  | 213            | 1.129,23            | 486,21            | 1.615,45            |
| 4140940160           | 851442930517556402  | SUD E ISOLE | MOLISE   | CIVITANOVA DEL SANNIO    | 920            | 4.877,44            | 3.615,88          | 8.493,32            |
| 4140940170           | 329542930459791702  | SUD E ISOLE | MOLISE   | COLLI A VOLTURNO         | 1.324          | 7.019,27            | 3.538,29          | 10.557,57           |
| 4140940180           | 624342930532757901  | SUD E ISOLE | MOLISE   | CONCA CASALE             | 179            | 948,98              | 577,24            | 1.526,22            |
| 4140940190           | 726942930544834401  | SUD E ISOLE | MOLISE   | FILIGNANO                | 626            | 3.318,78            | 1.389,02          | 4.707,80            |
| 4140940200           | 751742930473859501  | SUD E ISOLE | MOLISE   | FORLI DEL SANNIO         | 673            | 3.567,95            | 1.464,08          | 5.032,03            |
| 4140940210           | 694542930474143501  | SUD E ISOLE | MOLISE   | FORNELLI                 | 1.883          | 9.982,85            | 6.678,39          | 16.661,23           |
| 4140940220           | 507942930524452702  | SUD E ISOLE | MOLISE   | FROSOLONE                | 3.084          | 16.350,02           | 12.439,97         | 28.789,99           |
| 4140940230           | 387242928779095702  | SUD E ISOLE | MOLISE   | ISERنيا                  | 21.749         | 115.303,72          | 32.981,82         | 148.285,53          |
| 4140940240           | 255142930436090001  | SUD E ISOLE | MOLISE   | LONGANO                  | 675            | 3.578,56            | 2.631,80          | 6.210,36            |
| 4140940250           | 241442930516032402  | SUD E ISOLE | MOLISE   | MACCHIA D'ISERNIA        | 1.093          | 5.794,61            | 3.435,38          | 9.229,99            |
| 4140940260           | 723342930522941101  | SUD E ISOLE | MOLISE   | MACCHIAGODENA            | 1.799          | 9.537,51            | 7.101,90          | 16.639,41           |
| 4140940270           | 787442930518450901  | SUD E ISOLE | MOLISE   | MIRANDA                  | 1.011          | 5.359,88            | 3.386,51          | 8.746,39            |
| 4140940280           | 842542930543771002  | SUD E ISOLE | MOLISE   | MONTAQUILA               | 2.332          | 12.363,25           | 5.311,34          | 17.674,59           |
| 4140940290           | 765742930454226601  | SUD E ISOLE | MOLISE   | MONTENERO VAL COCCHIARA  | 513            | 2.719,70            | 1.714,56          | 4.434,26            |
| 4140940300           | 599942930517386201  | SUD E ISOLE | MOLISE   | MONTERODUNI              | 2.118          | 11.228,71           | 3.908,96          | 15.137,67           |
| 4140940310           | 187942930528980602  | SUD E ISOLE | MOLISE   | PESCHE                   | 1.641          | 8.699,87            | 3.097,60          | 11.797,46           |
| 4140940320           | 556742930527870101  | SUD E ISOLE | MOLISE   | PESCOLANCIANO            | 843            | 4.469,22            | 2.467,24          | 6.936,46            |
| 4140940330           | 127242930527843301  | SUD E ISOLE | MOLISE   | PESCOPENNATARO           | 253            | 1.341,30            | 30,94             | 1.372,24            |
| 4140940340           | 841442930526434201  | SUD E ISOLE | MOLISE   | PETTORANELLO DEL MOLISE  | 441            | 2.337,99            | 1.357,69          | 3.695,68            |
| 4140940350           | 213642930525015001  | SUD E ISOLE | MOLISE   | PIETRABONDANTE           | 707            | 3.748,21            | 1.820,87          | 5.569,07            |
| 4140940360           | 117042930544803602  | SUD E ISOLE | MOLISE   | PIZZONE                  | 305            | 1.616,98            | 864,18            | 2.481,16            |
| 4140940370           | 949342930517533902  | SUD E ISOLE | MOLISE   | POGGIO SANNITA           | 625            | 3.313,48            | 2.372,56          | 5.686,04            |
| 4140940380           | 206542930541423001  | SUD E ISOLE | MOLISE   | POZZILLI                 | 2.297          | 12.177,69           | 5.480,94          | 17.658,63           |
| 4140940390           | 878442930457568501  | SUD E ISOLE | MOLISE   | RIONERO SANNITICO        | 1.095          | 5.805,21            | 3.348,16          | 9.153,38            |
| 4140940400           | 8455429305254548902 | SUD E ISOLE | MOLISE   | ROCCAMANDOLFI            | 923            | 4.893,34            | 3.471,15          | 8.364,50            |
| 4140940410           | 489242930532832001  | SUD E ISOLE | MOLISE   | ROCCASICURA              | 520            | 2.756,81            | 1.685,16          | 4.441,97            |
| 4140940420           | 172242930457255402  | SUD E ISOLE | MOLISE   | ROCCETTA A VOLTURNO      | 1.082          | 5.736,29            | 2.677,42          | 8.413,72            |
| 4140940430           | 805142930475602602  | SUD E ISOLE | MOLISE   | SAN PIETRO AVELLANA      | 484            | 2.565,96            | 1.093,18          | 3.659,14            |
| 4140940440           | 668942930529847002  | SUD E ISOLE | MOLISE   | SANTAGAPITO              | 1.443          | 7.650,16            | 3.714,84          | 11.364,99           |
| 4140940450           | 183742930525710802  | SUD E ISOLE | MOLISE   | SANTA MARIA DEL MOLISE   | 705            | 3.737,60            | 2.590,00          | 6.327,60            |
| 4140940460           | 345242930475988202  | SUD E ISOLE | MOLISE   | SANT'ANGELO DEL PESCO    | 359            | 1.903,26            | 1.104,94          | 3.008,21            |
| 4140940470           | 7483429304464625102 | SUD E ISOLE | MOLISE   | SANTELENA SANNITA        | 298            | 1.579,87            | 1.387,42          | 2.967,28            |
| 4140940480           | 125242930523820602  | SUD E ISOLE | MOLISE   | SCAPOLI                  | 663            | 3.514,94            | 2.531,65          | 6.046,59            |
| 4140940490           | 702542930469787202  | SUD E ISOLE | MOLISE   | SESSANO DEL MOLISE       | 717            | 3.801,22            | 1.775,78          | 5.577,00            |
| 4140940500           | 174842930469978501  | SUD E ISOLE | MOLISE   | SESTO CAMPANO            | 2.254          | 11.949,73           | 6.020,85          | 17.970,58           |
| 4140940510           | 135842930536357601  | SUD E ISOLE | MOLISE   | VASTOGIRARDI             | 679            | 3.599,76            | 1.567,16          | 5.166,92            |
| 4140940520           | 677042930478874701  | SUD E ISOLE | MOLISE   | VENAFRO                  | 11.218         | 58.472,95           | 24.044,16         | 83.517,11           |
| <b>Totale MOLISE</b> |                     |             |          |                          | <b>305.617</b> | <b>1.620.248,10</b> | <b>762.438,77</b> | <b>2.382.686,87</b> |
| 4150080010           | 269942928130694402  | SUD E ISOLE | CAMPANIA | AIELLO DEL SABATO        | 4.035          | 21.391,81           | 12.312,39         | 33.704,20           |
| 4150080020           | 65342930533725301   | SUD E ISOLE | CAMPANIA | ALTAVILLA IRPINA         | 4.112          | 21.800,03           | 15.454,22         | 37.254,25           |
| 4150080030           | 219742930532578901  | SUD E ISOLE | CAMPANIA | ANDRETTA                 | 1.812          | 9.606,43            | 7.437,45          | 16.348,88           |
| 4150080040           | 317642930516056901  | SUD E ISOLE | CAMPANIA | AQUILONIA                | 1.635          | 8.668,06            | 5.072,48          | 13.740,54           |
| 4150080050           | 999242930508250202  | SUD E ISOLE | CAMPANIA | ARIANO IRPINO            | 22.246         | 117.938,59          | 73.156,55         | 191.095,15          |
| 4150080060           | 252742928030399201  | SUD E ISOLE | CAMPANIA | ATRIPALDA                | 10.852         | 57.532,57           | 28.445,57         | 85.978,14           |
| 4150080070           | 915242928305203602  | SUD E ISOLE | CAMPANIA | AVELLA                   | 7.770          | 41.193,15           | 29.470,24         | 70.663,40           |
| 4150080080           | 885642930511258901  | SUD E ISOLE | CAMPANIA | AVELLINO                 | 54.027         | 286.427,60          | 22.695,36         | 309.122,97          |
| 4150080090           | 963942930460038501  | SUD E ISOLE | CAMPANIA | BAGNOI IRPINO            | 3.136          | 16.625,70           | 11.862,47         | 28.488,18           |
| 4150080100           | 759742930531826402  | SUD E ISOLE | CAMPANIA | BAIANO                   | 4.675          | 24.784,81           | 14.304,38         | 39.089,19           |
| 4150080110           | 925442930508489802  | SUD E ISOLE | CAMPANIA | BISACCIA                 | 3.808          | 20.188,36           | 13.614,60         | 33.802,95           |
| 4150080120           | 975242930461071801  | SUD E ISOLE | CAMPANIA | BONITO                   | 2.363          | 12.527,60           | 10.186,99         | 22.714,58           |
| 4150080130           | 961542929346340301  | SUD E ISOLE | CAMPANIA | CAIRANO                  | 298            | 1.579,87            | 1.033,44          | 2.613,30            |
| 4150080140           | 152042930531609501  | SUD E ISOLE | CAMPANIA | CALABRITTO               | 2.318          | 12.289,03           | 9.604,58          | 21.893,60           |
| 4150080150           | 706842930534709802  | SUD E ISOLE | CAMPANIA | CALTRI                   | 4.506          | 23.888,85           | 12.774,62         | 36.663,47           |
| 4150080160           | 935642930515567401  | SUD E ISOLE | CAMPANIA | CANDIDA                  | 1.138          | 6.033,18            | 4.809,43          | 10.842,61           |
| 4150080170           | 149242930523100401  | SUD E ISOLE | CAMPANIA | CAPOSELE                 | 3.391          | 17.977,60           | 12.759,21         | 30.736,81           |
| 4150080180           | 843242930459766502  | SUD E ISOLE | CAMPANIA | CAPRIGLIA IRPINA         | 2.397          | 12.707,85           | 7.500,96          | 20.208,81           |
| 4150080190           | 652442930515802601  | SUD E ISOLE | CAMPANIA | CARIFE                   | 1.362          | 7.220,73            | 4.875,67          | 12.096,40           |
| 4150080200           | 495742930516585401  | SUD E ISOLE | CAMPANIA | CASALBORE                | 1.743          | 9.240,63            | 7.436,66          | 16.677,29           |
| 4150080210           | 962442928210611301  | SUD E ISOLE | CAMPANIA | CASSANO IRPINO           | 945            | 5.009,98            | 3.715,19          | 8.725,16            |
| 4150080220           | 111642930521380602  | SUD E ISOLE | CAMPANIA | CASTEL BARONIA           | 1.102          | 5.842,32            | 3.909,19          | 9.748,52            |
| 4150080230           | 929542930510626601  | SUD E ISOLE | CAMPANIA | CASTELFRANCI             | 1.952          | 10.348,65           | 7.418,64          | 17.767,29           |
| 4150080240           | 127442930521046502  | SUD E ISOLE | CAMPANIA | CASTELVETERE SUL CALORE  | 1.580          | 8.376,47            | 4.525,42          | 12.901,89           |
| 4150080250           | 806742930461542102  | SUD E ISOLE | CAMPANIA | CERVINARA                | 9.407          | 49.871,81           | 31.253,77         | 81.125,58           |
| 4150080260           | 195942930532109202  | SUD E ISOLE | CAMPANIA | CESINALI                 | 2.602          | 13.794,67           | 7.505,41          | 21.300,08           |
| 4150080270           | 974142930460705201  | SUD E ISOLE | CAMPANIA | CHIANCHE                 | 480            | 2.544,75            | 1.146,61          | 3.691,36            |
| 4150080280           | 247142930521840402  | SUD E ISOLE | CAMPANIA | CHIUSANO DI SAN DOMENICO | 2.199          | 11.658,14           | 7.617,36          | 19.275,50           |
| 4150080290           | 196642930516978601  | SUD E ISOLE | CAMPANIA | CONTRADA                 | 3.044          | 16.137,96           | 12.630,64         | 28.768,60           |
| 4150080300           | 249842930519587202  | SUD E ISOLE | CAMPANIA | CONZA DELLA CAMPANIA     | 1.313          | 6.960,95            | 4.293,75          | 11.254,70           |
| 4150080310           | 463542928932642301  | SUD E ISOLE | CAMPANIA | DOMICELLA                | 1.844          | 9.776,08            | 7.274,16          | 17.050,24           |
| 4150080320           | 2752429298611334501 | SUD E ISOLE | CAMPANIA | FLUMERI                  | 2.926          | 15.512,38           | 9.758,79          | 25.271,17           |
| 4150080330           | 453342930528236201  | SUD E ISOLE | CAMPANIA | FONTANAROSA              | 2.995          | 15.878,18           | 9.928,32          | 25.806,51           |
| 4150080340           | 359642930543976301  | SUD E ISOLE | CAMPANIA | FORINO                   | 5.379          | 28.517,11           | 22.525,76         | 51.042,87           |
| 4150080350           | 374442930534586502  | SUD E ISOLE | CAMPANIA | FRIGENTO                 | 3.571          | 18.931,89           | 10.987,64         | 29.919,52           |
| 4150080360           | 238142930518014401  | SUD E ISOLE | CAMPANIA | GESUALDO                 | 3.461          | 18.348,71           | 11.055,46         | 29.404,17           |
| 4150080370           | 735442928800456501  | SUD E ISOLE | CAMPANIA | GRECI                    | 653            | 3.461,92            | 1.760,64          | 5.222,56            |
| 4150080380           | 987842930520131102  | SUD E ISOLE | CAMPANIA | GROTTAMINARDA            | 8.017          | 42.502,64           | 28.030,20         | 70.532,84           |
| 4150080390           | 744742930475299301  | SUD E ISOLE | CAMPANIA | GROTTOLELLA              | 1.896          | 10.051,77           | 5.712,78          | 15.764,54           |
| 4150080400           | 884642930472927902  | SUD E ISOLE | CAMPANIA | GUARDIA LOMBARDI         | 1.634          | 8.662,76            | 5.085,54          | 13.748,30           |
| 4150080410           | 586142929321228501  | SUD E ISOLE | CAMPANIA | LACEDONIA                | 2.222          | 11.780,08           | 4.533,98          | 16.314,05           |
| 4150080420           | 366442930475860401  | SUD E ISOLE | CAMPANIA | LAPIO                    | 1.518          | 8.047,77            | 5.564,06          | 13.611,83           |
| 4150080430           | 866442930545178801  | SUD E ISOLE | CAMPANIA | LAURO                    | 3.478          | 18.438,84           | 7.933,03          | 26.371,87           |
| 4150080440           | 834242929800241602  | SUD E ISOLE | CAMPANIA | LIONI                    | 6.151          | 32.609,92           | 20.744,94         | 53.354,86           |
| 4150080450           | 956942930526853301  | SUD E ISOLE | CAMPANIA | LUOGOSANO                | 1.159          | 6.144,51            | 4.471,09          | 10.615,61           |
| 4150080460           | 389942930447477901  | SUD E ISOLE | CAMPANIA | MANOCALZATI              | 3.166          | 16.784,75           | 9.526,95          | 26.311,70           |
| 4150080470           | 227442930456397101  | SUD E ISOLE | CAMPANIA | MARZANO DI NOLA          | 1.694          | 8.980,85            | 5.947,55          | 14.928,40           |
| 4150080480           | 448742930542480601  | SUD E ISOLE | CAMPANIA | MELITO IRPINO            | 1.900          | 10.072,97           | 9.091,62          | 19.164,59           |
| 4150080490           | 927342930526498301  | SUD E ISOLE | CAMPANIA | MERCOLIANO               | 12.282         | 65.113,81           | 20.896,51         | 86.010,32           |
| 4150080500           | 831142930289817501  | SUD E ISOLE | CAMPANIA | MIRABELLA ECLANO         | 7.536          | 39.952,59           | 28.750,68         | 68.703,26           |
| 4150080510           | 184442930455796202  | SUD E ISOLE | CAMPANIA | MONTAGUTO                | 397            | 2.104,72            | 1.118,07          | 3.222,79            |
| 4150080520           | 803442930521940801  | SUD E ISOLE | CAMPANIA | MONTECALVO IRPINO        | 3.564          | 18.894,77           | 14.771,69         | 33.666,47           |
| 4150080530           | 777642930519773301  | SUD E ISOLE | CAMPANIA | MONTEFALCIONE            | 3.273          | 17.352,02           | 10.894,39         | 28.246,41           |
| 4150080540           | 869542930542513401  | SUD E ISOLE | CAMPANIA | MONTEFORTE IRPINO        | 11.793         | 62.521,35           | 29.099,44         | 91.620,79           |
| 4150080550           | 326742930545741002  | SUD E ISOLE | CAMPANIA | MONTEFREDANE             | 2.194          | 11.631,63           | 5.904,12          | 17.535,75           |
| 4150080560           | 374442930476794701  | SUD E ISOLE | CAMPANIA | MONTEFUSCO               | 1.286          | 6.817,81            | 3.360,81          | 10.178,62           |
| 4150080570           | 338042930541162002  | SUD E ISOLE | CAMPANIA | MONTELLA                 | 7.670          | 40.663,00           | 29.178,03         | 69.841,03           |
| 4150080580           | 927942930457708901  | SUD E ISOLE | CAMPANIA | MONTEMARANO              | 2.767          | 14.669,43           | 10.447,45         | 25.116,88           |



|            |                     |             |          |                             |        |            |            |            |
|------------|---------------------|-------------|----------|-----------------------------|--------|------------|------------|------------|
| 4150080590 | 172342930526656302  | SUD E ISOLE | CAMPANIA | MONTEMILETTO                | 5.248  | 27.822,61  | 16.416,75  | 44.239,35  |
| 4150080600 | 403642930457403402  | SUD E ISOLE | CAMPANIA | MONTEVERDE                  | 747    | 3.960,27   | 2.576,33   | 6.536,60   |
| 4150080605 | 99494293054350601   | SUD E ISOLE | CAMPANIA | MONTORO                     | 19.740 | 104.652,87 | 80.526,65  | 185.179,52 |
| 4150080630 | 237742930540437102  | SUD E ISOLE | CAMPANIA | MORRA DE SANCTIS            | 1.212  | 6.425,50   | 4.091,46   | 10.516,95  |
| 4150080631 | 477042930542571901  | SUD E ISOLE | CAMPANIA | MOSCHIANO                   | 1.629  | 8.636,25   | 7.783,79   | 16.420,04  |
| 4150080640 | 805142930526343601  | SUD E ISOLE | CAMPANIA | MUGNANO DEL CARDINALE       | 5.238  | 27.769,59  | 17.890,73  | 45.660,33  |
| 4150080650 | 242942930520106201  | SUD E ISOLE | CAMPANIA | NUSCO                       | 4.134  | 21.916,67  | 14.653,17  | 36.569,84  |
| 4150080660 | 754242930546328902  | SUD E ISOLE | CAMPANIA | OSPEDALETTO D'ALPINOLO      | 2.129  | 11.287,03  | 6.186,54   | 17.473,57  |
| 4150080670 | 718942930448650001  | SUD E ISOLE | CAMPANIA | PAGO DEL VALLO DI LAURO     | 1.797  | 9.526,91   | 6.945,78   | 16.472,69  |
| 4150080680 | 4222429304464839802 | SUD E ISOLE | CAMPANIA | PAROLISE                    | 660    | 3.499,03   | 1.878,62   | 5.377,65   |
| 4150080690 | 936142930476343402  | SUD E ISOLE | CAMPANIA | PATERNOPOLI                 | 2.307  | 12.230,71  | 7.198,30   | 19.429,01  |
| 4150080700 | 845442929611374502  | SUD E ISOLE | CAMPANIA | PETRURRO IRPINO             | 347    | 1.839,64   | 1.627,54   | 3.467,18   |
| 4150080710 | 279742930525071701  | SUD E ISOLE | CAMPANIA | PIETRADEFUSI                | 2.309  | 12.241,31  | 8.676,25   | 20.917,56  |
| 4150080720 | 533842930450656002  | SUD E ISOLE | CAMPANIA | PIETRASTORINA               | 1.495  | 7.925,84   | 4.917,66   | 12.843,50  |
| 4150080730 | 556742930544434101  | SUD E ISOLE | CAMPANIA | PRATA DI PRINCIPATO ULTRA   | 2.977  | 15.782,76  | 10.001,34  | 25.784,10  |
| 4150080740 | 257842930474322902  | SUD E ISOLE | CAMPANIA | PRATOLA SERRA               | 3.740  | 19.827,85  | 10.911,39  | 30.739,24  |
| 4150080750 | 385642930453282502  | SUD E ISOLE | CAMPANIA | QUADRELLE                   | 1.878  | 9.956,34   | 6.344,84   | 16.301,18  |
| 4150080760 | 942842930477915801  | SUD E ISOLE | CAMPANIA | QUINDICI                    | 1.894  | 10.041,16  | 6.879,44   | 16.920,60  |
| 4150080770 | 132642930457432501  | SUD E ISOLE | CAMPANIA | ROCCABASCERANA              | 2.351  | 12.463,98  | 8.458,56   | 20.922,53  |
| 4150080780 | 245942930474260601  | SUD E ISOLE | CAMPANIA | ROCCA SAN FELICE            | 839    | 4.448,01   | 2.695,28   | 7.143,29   |
| 4150080790 | 354142930466805102  | SUD E ISOLE | CAMPANIA | ROTONDI                     | 3.606  | 19.117,44  | 11.084,76  | 30.202,20  |
| 4150080800 | 393342930527369802  | SUD E ISOLE | CAMPANIA | SALZA IRPINA                | 740    | 3.923,16   | 2.425,72   | 6.348,88   |
| 4150080810 | 554542930523931701  | SUD E ISOLE | CAMPANIA | SAN MANGO SUL CALORE        | 1.157  | 6.133,91   | 3.740,41   | 9.874,32   |
| 4150080820 | 176142930480559002  | SUD E ISOLE | CAMPANIA | SAN MARTINO VALLE CAUDINA   | 4.840  | 25.659,57  | 17.875,98  | 43.535,55  |
| 4150080830 | 9833429304459033601 | SUD E ISOLE | CAMPANIA | SAN MICHELE DI SERINO       | 2.496  | 13.232,70  | 9.544,73   | 22.777,44  |
| 4150080840 | 517642930456732001  | SUD E ISOLE | CAMPANIA | SAN NICOLA BARONIA          | 762    | 4.039,79   | 2.284,88   | 6.324,68   |
| 4150080850 | 429042930524070901  | SUD E ISOLE | CAMPANIA | SAN POTTIO ULTRA            | 1.557  | 8.254,54   | 4.277,12   | 12.531,66  |
| 4150080860 | 282642930469586102  | SUD E ISOLE | CAMPANIA | SAN SOSSIO BARONIA          | 1.598  | 8.471,90   | 6.387,64   | 14.859,54  |
| 4150080870 | 878942930478500202  | SUD E ISOLE | CAMPANIA | SANTA LUCIA DI SERINO       | 1.402  | 7.432,79   | 5.642,53   | 13.075,32  |
| 4150080880 | 645042930468804501  | SUD E ISOLE | CAMPANIA | SANT'ANDREA DI CONZA        | 1.444  | 7.655,46   | 4.216,08   | 11.871,54  |
| 4150080890 | 321842930538717302  | SUD E ISOLE | CAMPANIA | SANT'ANGELO ALL'ESCA        | 769    | 4.076,90   | 2.360,07   | 6.436,98   |
| 4150080900 | 433742930524402901  | SUD E ISOLE | CAMPANIA | SANT'ANGELO A SCALA         | 734    | 3.891,35   | 2.601,01   | 6.492,36   |
| 4150080910 | 475342930545136301  | SUD E ISOLE | CAMPANIA | SANT'ANGELO DEI LOMBARDI    | 4.173  | 22.123,43  | 14.146,32  | 36.269,75  |
| 4150080920 | 351942930478868202  | SUD E ISOLE | CAMPANIA | SANTA PAOLINA               | 1.224  | 6.489,11   | 4.231,35   | 10.720,46  |
| 4150080940 | 691142930477836702  | SUD E ISOLE | CAMPANIA | SANTO STEFANO DEL SOLE      | 2.143  | 11.361,25  | 7.192,28   | 18.553,53  |
| 4150080950 | 384142930474020702  | SUD E ISOLE | CAMPANIA | SAVIGNANO IRPINO            | 1.113  | 5.900,64   | 4.221,57   | 10.122,21  |
| 4150080960 | 584042930525849001  | SUD E ISOLE | CAMPANIA | SCAMPITELLA                 | 1.159  | 6.144,51   | 4.014,19   | 10.158,70  |
| 4150080970 | 699742930449276401  | SUD E ISOLE | CAMPANIA | SENERCHIA                   | 799    | 4.235,95   | 3.451,53   | 7.687,48   |
| 4150080980 | 286542930524444701  | SUD E ISOLE | CAMPANIA | SERINO                      | 6.916  | 36.665,62  | 27.636,05  | 64.301,67  |
| 4150080990 | 411142930479404701  | SUD E ISOLE | CAMPANIA | SIRIGNANO                   | 2.836  | 15.035,24  | 8.820,25   | 23.855,49  |
| 4150081000 | 487542930524247701  | SUD E ISOLE | CAMPANIA | SOLOFRA                     | 12.427 | 65.882,54  | 47.168,18  | 113.050,72 |
| 4150081010 | 361342930480586502  | SUD E ISOLE | CAMPANIA | SORBO SERPICO               | 587    | 3.112,02   | 1.935,90   | 5.047,91   |
| 4150081020 | 194842930528510301  | SUD E ISOLE | CAMPANIA | SPERONE                     | 3.779  | 20.034,61  | 12.968,25  | 33.002,87  |
| 4150081030 | 205342930549076202  | SUD E ISOLE | CAMPANIA | STURNO                      | 3.012  | 15.968,31  | 9.740,46   | 25.708,77  |
| 4150081040 | 711842930537906902  | SUD E ISOLE | CAMPANIA | SUMMONTE                    | 1.554  | 8.238,63   | 4.448,42   | 12.687,05  |
| 4150081050 | 572442930520525801  | SUD E ISOLE | CAMPANIA | TAURANO                     | 1.508  | 7.994,76   | 5.789,00   | 13.783,76  |
| 4150081060 | 933942929839568101  | SUD E ISOLE | CAMPANIA | TAURASI                     | 2.292  | 12.151,18  | 7.228,03   | 19.379,21  |
| 4150081070 | 159642930549182602  | SUD E ISOLE | CAMPANIA | TEORA                       | 1.474  | 7.814,51   | 5.304,10   | 13.118,60  |
| 4150081080 | 145842930447522202  | SUD E ISOLE | CAMPANIA | TORRELLA DEI LOMBARDI       | 2.047  | 10.852,30  | 8.336,45   | 19.188,75  |
| 4150081090 | 273742930475146401  | SUD E ISOLE | CAMPANIA | TORRE LE NOCELLE            | 1.246  | 6.605,75   | 4.498,32   | 11.104,07  |
| 4150081100 | 844542930527015502  | SUD E ISOLE | CAMPANIA | TORRIONI                    | 533    | 2.825,73   | 2.776,62   | 5.602,35   |
| 4150081110 | 829442930452869901  | SUD E ISOLE | CAMPANIA | TREVICO                     | 922    | 4.888,04   | 2.987,32   | 7.875,37   |
| 4150081120 | 5886429305345710601 | SUD E ISOLE | CAMPANIA | TUFO                        | 843    | 4.469,22   | 2.471,15   | 6.940,37   |
| 4150081130 | 473042930452072501  | SUD E ISOLE | CAMPANIA | VALLATA                     | 2.664  | 14.123,37  | 9.387,68   | 23.511,05  |
| 4150081131 | 532242930478188602  | SUD E ISOLE | CAMPANIA | VALLESACCARDA               | 1.303  | 6.907,94   | 4.709,56   | 11.617,50  |
| 4150081140 | 123442930527137401  | SUD E ISOLE | CAMPANIA | VENTICANO                   | 2.506  | 13.285,72  | 7.568,33   | 20.854,05  |
| 4150081150 | 615042930535854102  | SUD E ISOLE | CAMPANIA | VILLAMAINA                  | 962    | 5.100,10   | 3.425,05   | 8.525,16   |
| 4150081160 | 651442930479445702  | SUD E ISOLE | CAMPANIA | VILLANOVA DEL BATTISTA      | 1.592  | 8.440,09   | 6.274,98   | 14.715,07  |
| 4150081170 | 666042930475028101  | SUD E ISOLE | CAMPANIA | VOLTURARA IRPINA            | 3.184  | 16.880,18  | 14.420,80  | 31.300,98  |
| 4150081180 | 269942930526875602  | SUD E ISOLE | CAMPANIA | ZUNGOLI                     | 1.058  | 5.609,05   | 3.902,49   | 9.511,54   |
| 415010010  | 4293429328269818402 | SUD E ISOLE | CAMPANIA | AIROLA                      | 8.353  | 44.283,96  | 23.034,32  | 67.318,29  |
| 415010020  | 924042930534125702  | SUD E ISOLE | CAMPANIA | AMOROSI                     | 2.727  | 14.457,37  | 7.486,40   | 21.943,76  |
| 415010030  | 518542930531123101  | SUD E ISOLE | CAMPANIA | APICE                       | 5.578  | 29.572,12  | 20.911,73  | 50.483,86  |
| 415010040  | 309042930531011002  | SUD E ISOLE | CAMPANIA | APOLLOSA                    | 2.668  | 14.144,57  | 9.011,07   | 23.155,64  |
| 415010050  | 773142928258122402  | SUD E ISOLE | CAMPANIA | ARPAIA                      | 2.000  | 10.603,13  | 8.386,32   | 19.989,45  |
| 415010060  | 789242930510920601  | SUD E ISOLE | CAMPANIA | ARPAISE                     | 759    | 4.023,89   | 1.497,50   | 5.521,38   |
| 415010070  | 597842927910570102  | SUD E ISOLE | CAMPANIA | BASELICE                    | 2.266  | 12.013,34  | 10.232,42  | 22.245,76  |
| 415010080  | 808042928311037201  | SUD E ISOLE | CAMPANIA | BENEVENTO                   | 59.200 | 313.852,59 | 100.109,59 | 413.962,18 |
| 415010090  | 439242930508921102  | SUD E ISOLE | CAMPANIA | BONEA                       | 1.386  | 7.347,97   | 6.136,32   | 13.484,29  |
| 415010100  | 266142928265489802  | SUD E ISOLE | CAMPANIA | BUCCIANO                    | 2.106  | 11.165,09  | 9.267,57   | 20.432,67  |
| 415010110  | 876342930533438402  | SUD E ISOLE | CAMPANIA | BUONALBERGO                 | 1.651  | 8.752,88   | 5.806,60   | 14.561,48  |
| 415010120  | 801342930517927201  | SUD E ISOLE | CAMPANIA | CALVI                       | 2.627  | 13.927,21  | 8.842,99   | 22.770,20  |
| 415010130  | 659142930532505601  | SUD E ISOLE | CAMPANIA | CAMPOLATTARO                | 1.012  | 5.365,18   | 3.129,36   | 8.494,54   |
| 415010140  | 574042930462561401  | SUD E ISOLE | CAMPANIA | CAMPOLI DEL MONTE TABURNO   | 1.657  | 8.784,69   | 6.120,57   | 14.905,26  |
| 415010150  | 809542930479730101  | SUD E ISOLE | CAMPANIA | CASALDUNI                   | 1.301  | 6.897,33   | 5.451,24   | 12.348,57  |
| 415010160  | 486042928276241301  | SUD E ISOLE | CAMPANIA | CASTELFRANCO IN MISCANO     | 873    | 4.628,27   | 4.130,11   | 8.758,37   |
| 415010170  | 607342930517964902  | SUD E ISOLE | CAMPANIA | CASTELPAGANO                | 1.447  | 7.671,36   | 6.704,50   | 14.375,87  |
| 415010180  | 505342930532382802  | SUD E ISOLE | CAMPANIA | CASTELPOTO                  | 1.201  | 6.367,18   | 4.115,67   | 10.482,85  |
| 415010190  | 376242930521159901  | SUD E ISOLE | CAMPANIA | CASTELVENERE                | 2.661  | 14.107,46  | 9.935,56   | 24.043,03  |
| 415010200  | 798542930460582702  | SUD E ISOLE | CAMPANIA | CASTELVETERE IN VAL FORTORE | 1.130  | 5.990,77   | 4.506,53   | 10.497,29  |
| 415010210  | 426442930508858402  | SUD E ISOLE | CAMPANIA | CAUTANO                     | 2.027  | 10.746,27  | 7.226,75   | 17.973,02  |
| 415010220  | 598642929013099802  | SUD E ISOLE | CAMPANIA | CEPPALONI                   | 3.346  | 17.739,03  | 9.388,05   | 27.127,09  |
| 415010230  | 239342930518492102  | SUD E ISOLE | CAMPANIA | CERRETO SANNITA             | 3.812  | 20.209,56  | 11.645,45  | 31.855,01  |
| 415010240  | 471742930459609601  | SUD E ISOLE | CAMPANIA | CIRCELLO                    | 2.299  | 12.188,30  | 9.136,38   | 21.324,67  |
| 415010250  | 277242930516254902  | SUD E ISOLE | CAMPANIA | COLLE SANNITA               | 2.368  | 12.554,10  | 10.436,64  | 22.990,74  |
| 415010260  | 563942930518265001  | SUD E ISOLE | CAMPANIA | CUSANO MUTRI                | 3.982  | 21.110,83  | 17.763,76  | 38.874,59  |
| 415010261  | 539542930529863002  | SUD E ISOLE | CAMPANIA | DUGENTA                     | 2.788  | 14.780,76  | 9.308,34   | 24.089,10  |
| 415010270  | 937442928855459801  | SUD E ISOLE | CAMPANIA | DURAZZANO                   | 2.178  | 11.546,81  | 9.773,83   | 21.320,64  |
| 415010280  | 638042930509034601  | SUD E ISOLE | CAMPANIA | FAICCHIO                    | 3.594  | 19.053,82  | 14.789,31  | 33.843,13  |
| 415010290  | 214742930518803202  | SUD E ISOLE | CAMPANIA | FOGLIANISE                  | 3.258  | 17.272,50  | 9.054,79   | 26.327,29  |
| 415010300  | 715542930516326301  | SUD E ISOLE | CAMPANIA | FOIANO DI VAL FORTORE       | 1.404  | 7.443,40   | 5.529,14   | 12.972,54  |
| 415010310  | 572542930519030002  | SUD E ISOLE | CAMPANIA | FORCHIA                     | 1.223  | 6.483,81   | 5.122,68   | 11.606,49  |
| 415010320  | 125142930542024401  | SUD E ISOLE | CAMPANIA | FRAGNETO L'ABATE            | 1.010  | 5.354,58   | 4.087,42   | 9.442,00   |
| 415010330  | 229842930473204002  | SUD E ISOLE | CAMPANIA | FRAGNETO MONFORTE           | 1.793  | 9.505,70   | 6.229,36   | 15.735,06  |
| 415010340  | 162342930453250801  | SUD E ISOLE | CAMPANIA | FRASSO TELESINO             | 2.224  | 11.790,68  | 7.666,83   | 19.457,51  |
| 415010350  | 856742930458761302  | SUD E ISOLE | CAMPANIA | GINESTRA DEGLI SCHIAVONI    | 464    | 2.459,93   | 2.067,75   | 4.527,67   |
| 415010360  | 935742930541781601  | SUD E ISOLE | CAMPANIA | GUARDIA SANFRAMONDI         | 4.886  | 25.903,44  | 19.390,52  | 45.293,96  |
| 415010370  | 995642930542493302  | SUD E ISOLE | CAMPANIA | LIMATOLA                    | 4.158  | 22.043,90  | 16.969,54  | 39.013,44  |
| 415010380  | 848642930474098702  | SUD E ISOLE | CAMPANIA | MELIZZANO                   | 1.806  | 9.574,62   | 6.170,79   | 14.735,42  |
| 415010390  | 804642930473426902  | SUD E ISOLE | CAMPANIA | MOIANO                      | 4.102  | 21.747,02  | 15.906,10  | 37.653,12  |






|            |                     |             |          |                             |        |            |            |            |
|------------|---------------------|-------------|----------|-----------------------------|--------|------------|------------|------------|
| 4150110400 | 741642930532255502  | SUD E ISOLE | CAMPANIA | MOLINARA                    | 1.587  | 8.413,58   | 5.427,08   | 13.840,66  |
| 4150110410 | 717942929704056301  | SUD E ISOLE | CAMPANIA | MONTEFALCONE DI VAL FORTORE | 1.429  | 7.575,94   | 5.685,27   | 13.261,20  |
| 4150110420 | 873142930528481601  | SUD E ISOLE | CAMPANIA | MONTESARCHIO                | 13.536 | 71.761,97  | 47.748,42  | 119.510,39 |
| 4150110430 | 49894293045821102   | SUD E ISOLE | CAMPANIA | MORCONE                     | 4.828  | 25.595,95  | 16.165,13  | 41.761,08  |
| 4150110440 | 947242930475971002  | SUD E ISOLE | CAMPANIA | PADULLI                     | 3.863  | 20.479,94  | 13.900,93  | 34.380,88  |
| 4150110450 | 724942930543942001  | SUD E ISOLE | CAMPANIA | PAGO VEIANO                 | 2.394  | 12.691,94  | 11.847,14  | 24.539,09  |
| 4150110460 | 487642929606077601  | SUD E ISOLE | CAMPANIA | PANNARANO                   | 2.144  | 11.366,55  | 9.825,60   | 21.192,15  |
| 4150110470 | 862742930526496102  | SUD E ISOLE | CAMPANIA | PAOLISI                     | 2.082  | 11.037,86  | 5.511,31   | 16.549,17  |
| 4150110480 | 55542929774131802   | SUD E ISOLE | CAMPANIA | PAUPISI                     | 1.628  | 8.630,95   | 6.516,03   | 15.146,98  |
| 4150110490 | 965942930456290901  | SUD E ISOLE | CAMPANIA | PESCO SANNITA               | 1.936  | 10.263,83  | 7.405,63   | 17.669,45  |
| 4150110500 | 112542930549591602  | SUD E ISOLE | CAMPANIA | PIETRARAJA                  | 522    | 2.767,42   | 1.864,93   | 4.632,35   |
| 4150110510 | 638242930533781801  | SUD E ISOLE | CAMPANIA | PIETRELICINA                | 3.047  | 16.153,87  | 10.178,10  | 26.331,97  |
| 4150110520 | 519542930470388902  | SUD E ISOLE | CAMPANIA | PONTE                       | 2.550  | 13.518,99  | 7.519,67   | 21.038,66  |
| 4150110530 | 379442930464406301  | SUD E ISOLE | CAMPANIA | PONTELANDOLFO               | 2.119  | 11.234,01  | 5.688,76   | 16.922,78  |
| 4150110540 | 223542930524943702  | SUD E ISOLE | CAMPANIA | PUGLIANELLO                 | 1.332  | 7.061,68   | 5.067,38   | 12.129,06  |
| 4150110550 | 852042930475570301  | SUD E ISOLE | CAMPANIA | REINO                       | 1.162  | 6.160,42   | 4.461,37   | 10.621,79  |
| 4150110560 | 631442930534697501  | SUD E ISOLE | CAMPANIA | SAN BARTOLOMEO IN GALDO     | 4.644  | 24.620,46  | 18.577,13  | 43.197,59  |
| 4150110570 | 405442930463122202  | SUD E ISOLE | CAMPANIA | SAN GIORGIO DEL SANNIO      | 10.048 | 53.270,12  | 22.102,77  | 75.372,89  |
| 4150110580 | 382942930519235701  | SUD E ISOLE | CAMPANIA | SAN GIORGIO LA MOLARA       | 2.946  | 15.618,41  | 10.046,32  | 29.664,73  |
| 4150110590 | 939242930548652701  | SUD E ISOLE | CAMPANIA | SAN LEUCIO DEL SANNIO       | 3.083  | 16.344,72  | 11.026,40  | 27.371,12  |
| 4150110600 | 957942930479052102  | SUD E ISOLE | CAMPANIA | SAN LORENZELLO              | 2.191  | 11.615,73  | 6.632,26   | 18.247,99  |
| 4150110610 | 912742930455090201  | SUD E ISOLE | CAMPANIA | SAN LORENZO MAGGIORE        | 2.098  | 11.122,68  | 8.630,30   | 19.752,98  |
| 4150110620 | 709342930523776902  | SUD E ISOLE | CAMPANIA | SAN LUPO                    | 769    | 4.076,90   | 1.816,03   | 5.892,94   |
| 4150110630 | 451842930539712002  | SUD E ISOLE | CAMPANIA | SAN MARCO DEI CAVOTI        | 3.225  | 17.097,54  | 9.842,94   | 26.940,48  |
| 4150110640 | 372642930456949402  | SUD E ISOLE | CAMPANIA | SAN MARTINO SANNITA         | 1.259  | 6.674,67   | 3.917,84   | 10.592,51  |
| 4150110641 | 257042930460144001  | SUD E ISOLE | CAMPANIA | SAN NAZZARO                 | 885    | 4.691,88   | 2.821,32   | 7.513,21   |
| 4150110650 | 628242930528148101  | SUD E ISOLE | CAMPANIA | SAN NICOLA MANFREDI         | 3.677  | 19.493,85  | 10.054,85  | 29.548,70  |
| 4150110660 | 828642930480325302  | SUD E ISOLE | CAMPANIA | SAN SALVATORE TELESINO      | 4.056  | 21.503,14  | 13.558,52  | 35.061,67  |
| 4150110670 | 181142930523877701  | SUD E ISOLE | CAMPANIA | SANTA CROCE DEL SANNIO      | 886    | 4.697,19   | 3.059,61   | 7.756,80   |
| 4150110680 | 769542930478713902  | SUD E ISOLE | CAMPANIA | SANT'AGATA DE' GOTI         | 11.028 | 58.465,65  | 42.485,51  | 100.951,16 |
| 4150110690 | 468042930473361702  | SUD E ISOLE | CAMPANIA | SANT'ANGELO A CUPELO        | 4.270  | 22.637,68  | 10.387,78  | 33.025,46  |
| 4150110691 | 612742930457760601  | SUD E ISOLE | CAMPANIA | SANT'ARCANGELO TRIMONTE     | 520    | 2.756,81   | 1.520,23   | 4.277,04   |
| 4150110700 | 53574293054538701   | SUD E ISOLE | CAMPANIA | SASSINORO                   | 614    | 3.255,16   | 2.335,00   | 5.590,16   |
| 4150110710 | 668642930545436701  | SUD E ISOLE | CAMPANIA | SOLOPACA                    | 3.766  | 19.965,69  | 11.911,10  | 31.876,79  |
| 4150110720 | 283442930458935102  | SUD E ISOLE | CAMPANIA | TELESE TERME                | 7.711  | 40.880,36  | 18.967,51  | 59.847,88  |
| 4150110730 | 734342930549901602  | SUD E ISOLE | CAMPANIA | TOCCO CAUDIO                | 1.513  | 8.021,27   | 6.679,04   | 14.700,31  |
| 4150110740 | 677242930547631701  | SUD E ISOLE | CAMPANIA | TORRECUSO                   | 3.414  | 18.099,54  | 11.887,26  | 29.986,80  |
| 4150110750 | 714442930532549401  | SUD E ISOLE | CAMPANIA | VITULANO                    | 2.931  | 15.538,88  | 10.506,36  | 26.045,24  |
| 4150200010 | 647942930515080402  | SUD E ISOLE | CAMPANIA | AILANO                      | 1.308  | 6.934,45   | 4.282,59   | 11.217,04  |
| 4150200020 | 945542930463901201  | SUD E ISOLE | CAMPANIA | ALIFE                       | 7.656  | 40.588,77  | 31.741,27  | 72.330,05  |
| 4150200030 | 447242930464320602  | SUD E ISOLE | CAMPANIA | ALVIGNANO                   | 4.726  | 25.055,19  | 19.191,86  | 44.247,05  |
| 4150200040 | 978542930508391901  | SUD E ISOLE | CAMPANIA | ARIENZO                     | 5.336  | 28.289,15  | 23.354,67  | 51.643,82  |
| 4150200050 | 112942930511152602  | SUD E ISOLE | CAMPANIA | AVERSA                      | 52.608 | 278.904,68 | 161.817,28 | 440.721,96 |
| 4150200060 | 921842930461837502  | SUD E ISOLE | CAMPANIA | BAIA E LATINA               | 2.126  | 11.271,13  | 8.653,50   | 19.924,63  |
| 4150200070 | 303142930522970002  | SUD E ISOLE | CAMPANIA | BELLONA                     | 6.128  | 32.487,98  | 25.810,68  | 58.298,67  |
| 4150200080 | 818242930534831802  | SUD E ISOLE | CAMPANIA | CAIANELLO                   | 1.875  | 9.940,43   | 6.489,57   | 16.430,00  |
| 4150200090 | 497142930465289301  | SUD E ISOLE | CAMPANIA | CAIAZZO                     | 5.434  | 28.808,70  | 17.441,37  | 46.250,07  |
| 4150200100 | 148242929249038602  | SUD E ISOLE | CAMPANIA | CALVI RISORTA               | 5.687  | 30.149,99  | 15.874,61  | 46.024,61  |
| 4150200110 | 293342930508080601  | SUD E ISOLE | CAMPANIA | CAMIGLIANO                  | 1.996  | 10.581,92  | 7.100,30   | 17.692,23  |
| 4150200120 | 736442930515792202  | SUD E ISOLE | CAMPANIA | CANCELLO ED ARNONE          | 5.679  | 30.107,58  | 27.400,87  | 57.508,45  |
| 4150200130 | 154442930342690301  | SUD E ISOLE | CAMPANIA | CAPODRISE                   | 10.168 | 53.906,30  | 36.062,11  | 89.968,42  |
| 4150200140 | 552142930517714802  | SUD E ISOLE | CAMPANIA | CAPRIATI A VOLTURNO         | 1.529  | 8.106,09   | 4.519,26   | 12.625,35  |
| 4150200150 | 412142930530157001  | SUD E ISOLE | CAMPANIA | CAPUA                       | 18.293 | 96.981,51  | 50.104,56  | 147.086,07 |
| 4150200160 | 789342928664009802  | SUD E ISOLE | CAMPANIA | CARINARO                    | 7.072  | 37.492,66  | 28.808,97  | 66.301,63  |
| 4150200170 | 929742930466057902  | SUD E ISOLE | CAMPANIA | CARINOLA                    | 7.342  | 39.924,08  | 24.387,64  | 63.311,72  |
| 4150200180 | 431442930460324301  | SUD E ISOLE | CAMPANIA | CASAGIOVE                   | 13.588 | 72.037,65  | 33.785,87  | 105.823,52 |
| 4150200190 | 529842928135420501  | SUD E ISOLE | CAMPANIA | CASAL DI PRINCIPE           | 21.442 | 113.676,14 | 120.810,77 | 234.486,91 |
| 4150200200 | 359542930510540501  | SUD E ISOLE | CAMPANIA | CASALUCE                    | 9.908  | 52.527,90  | 51.943,02  | 104.470,92 |
| 4150200201 | 777742930479628601  | SUD E ISOLE | CAMPANIA | CASAPESENNA                 | 7.022  | 37.227,58  | 39.582,45  | 76.810,04  |
| 4150200210 | 232542930530980201  | SUD E ISOLE | CAMPANIA | CASAPULLA                   | 8.543  | 45.291,26  | 27.946,86  | 73.238,12  |
| 4150200220 | 178542930476543901  | SUD E ISOLE | CAMPANIA | CASERTA                     | 75.430 | 399.896,98 | 45.974,68  | 445.871,66 |
| 4150200230 | 923642929013263801  | SUD E ISOLE | CAMPANIA | CASTEL CAMPAGNANO           | 1.501  | 7.957,65   | 5.128,76   | 13.086,41  |
| 4150200240 | 349442930516840901  | SUD E ISOLE | CAMPANIA | CASTEL DI SASSO             | 1.133  | 6.006,67   | 4.816,45   | 10.823,13  |
| 4150200250 | 125442929765978601  | SUD E ISOLE | CAMPANIA | CASTELLO DEL MATESE         | 1.431  | 7.586,54   | 5.624,45   | 13.210,99  |
| 4150200260 | 946242930509212701  | SUD E ISOLE | CAMPANIA | CASTEL MORRONE              | 3.739  | 19.822,55  | 14.188,56  | 34.011,11  |
| 4150200270 | 688742928087825902  | SUD E ISOLE | CAMPANIA | CASTEL VOLTURNO             | 25.923 | 137.432,45 | 138.680,56 | 276.113,00 |
| 4150200271 | 138242930467934502  | SUD E ISOLE | CAMPANIA | CELLOLE                     | 7.994  | 42.380,70  | 30.029,10  | 72.409,81  |
| 4150200280 | 744042930532707001  | SUD E ISOLE | CAMPANIA | CERVINO                     | 5.020  | 26.613,85  | 25.066,82  | 51.680,67  |
| 4150200290 | 223542930509711401  | SUD E ISOLE | CAMPANIA | CESA                        | 9.207  | 48.811,50  | 42.042,37  | 90.853,87  |
| 4150200300 | 367742928043720302  | SUD E ISOLE | CAMPANIA | CIORLANO                    | 409    | 2.168,34   | 1.473,88   | 3.642,22   |
| 4150200310 | 235142930532587302  | SUD E ISOLE | CAMPANIA | CONCA DELLA CAMPANIA        | 1.197  | 6.345,97   | 3.617,41   | 9.963,38   |
| 4150200320 | 591142930517656102  | SUD E ISOLE | CAMPANIA | CURTI                       | 7.039  | 37.317,71  | 20.674,37  | 57.992,08  |
| 4150200330 | 933842930518159301  | SUD E ISOLE | CAMPANIA | DRAGONI                     | 2.105  | 11.159,79  | 7.924,55   | 19.084,34  |
| 4150200331 | 391642930516707901  | SUD E ISOLE | CAMPANIA | FALCIANO DEL MASSICO        | 3.561  | 18.878,87  | 13.851,79  | 32.730,66  |
| 4150200340 | 557342930519016702  | SUD E ISOLE | CAMPANIA | FONTEGRECA                  | 792    | 4.198,84   | 2.573,24   | 6.772,08   |
| 4150200350 | 277542930473742702  | SUD E ISOLE | CAMPANIA | FORMICOLA                   | 1.458  | 7.729,68   | 5.064,47   | 12.794,15  |
| 4150200360 | 213942930527571901  | SUD E ISOLE | CAMPANIA | FRANCOLISE                  | 4.788  | 25.383,89  | 18.314,53  | 43.698,42  |
| 4150200370 | 268842930465034701  | SUD E ISOLE | CAMPANIA | FRIGNANO                    | 9.153  | 48.525,22  | 46.918,63  | 95.443,84  |
| 4150200380 | 537242930472882002  | SUD E ISOLE | CAMPANIA | GALLO MATESE                | 527    | 2.793,92   | 1.842,58   | 4.636,50   |
| 4150200390 | 136842930473053701  | SUD E ISOLE | CAMPANIA | GALLUCCIO                   | 2.106  | 11.165,09  | 7.990,62   | 19.155,71  |
| 4150200400 | 685242928725986102  | SUD E ISOLE | CAMPANIA | GIANO VETUSTO               | 654    | 3.467,22   | 1.294,13   | 4.761,35   |
| 4150200410 | 454442930458915501  | SUD E ISOLE | CAMPANIA | GIOIA SANNITICA             | 3.533  | 18.730,43  | 16.112,28  | 34.842,71  |
| 4150200420 | 5439429298961115802 | SUD E ISOLE | CAMPANIA | GRAZZANISE                  | 7.021  | 37.222,28  | 29.853,62  | 67.075,90  |
| 4150200430 | 551342930475628502  | SUD E ISOLE | CAMPANIA | GRICIGNANO DI AVERSA        | 12.463 | 66.073,39  | 58.845,93  | 124.919,32 |
| 4150200440 | 662242930517506301  | SUD E ISOLE | CAMPANIA | LETINO                      | 698    | 3.700,49   | 3.029,59   | 6.730,08   |
| 4150200450 | 937442930516024602  | SUD E ISOLE | CAMPANIA | LIBERI                      | 1.127  | 5.974,86   | 4.389,70   | 10.364,56  |
| 4150200460 | 197142930526756002  | SUD E ISOLE | CAMPANIA | LUSCIANO                    | 15.758 | 83.542,05  | 72.642,19  | 156.184,23 |
| 4150200470 | 195942930473561901  | SUD E ISOLE | CAMPANIA | MACERATA CAMPANIA           | 10.383 | 55.046,14  | 42.388,46  | 97.434,60  |
| 4150200480 | 832242930474068801  | SUD E ISOLE | CAMPANIA | MADDALONI                   | 38.915 | 206.310,37 | 164.019,84 | 370.330,21 |
| 4150200490 | 286742930519788302  | SUD E ISOLE | CAMPANIA | MARCIANISE                  | 39.576 | 209.814,70 | 140.619,29 | 350.433,99 |
| 4150200500 | 566842930527942301  | SUD E ISOLE | CAMPANIA | MARZANO APPIO               | 2.183  | 11.573,31  | 7.161,41   | 18.734,72  |
| 4150200510 | 407142930456439801  | SUD E ISOLE | CAMPANIA | MIGNANO MONTE LUNGO         | 3.121  | 16.546,18  | 10.606,72  | 27.152,90  |
| 4150200520 | 707842930524286802  | SUD E ISOLE | CAMPANIA | MONDRAGONO                  | 29.071 | 154.121,77 | 142.676,60 | 296.798,36 |
| 4150200530 | 301542930528796     |             |          |                             |        |            |            |            |

|            |                     |             |          |                          |         |              |              |              |
|------------|---------------------|-------------|----------|--------------------------|---------|--------------|--------------|--------------|
| 4150200600 | 697642930537356401  | SUD E ISOLE | CAMPANIA | PIGNATARO MAGGIORE       | 5.878   | 31.162,59    | 15.083,69    | 46.246,28    |
| 4150200610 | 878342930534037002  | SUD E ISOLE | CAMPANIA | PONTELATONE              | 1.646   | 8.726,37     | 5.976,20     | 14.702,58    |
| 4150200620 | 543742929568598802  | SUD E ISOLE | CAMPANIA | PORTICO DI CASERTA       | 7.905   | 41.908,86    | 28.720,20    | 70.629,06    |
| 4150200630 | 798342930545453401  | SUD E ISOLE | CAMPANIA | PRATA SANNITA            | 1.449   | 7.681,97     | 6.125,69     | 13.807,65    |
| 4150200640 | 758042930474086402  | SUD E ISOLE | CAMPANIA | PRATELLA                 | 1.521   | 8.063,68     | 5.900,88     | 13.964,56    |
| 4150200650 | 277242930457175502  | SUD E ISOLE | CAMPANIA | PRESENZANO               | 1.796   | 9.521,61     | 7.095,14     | 16.616,75    |
| 4150200660 | 551242930516939202  | SUD E ISOLE | CAMPANIA | RAVISCANINA              | 1.288   | 6.828,41     | 4.990,36     | 11.818,78    |
| 4150200670 | 848742930474465301  | SUD E ISOLE | CAMPANIA | RECALE                   | 7.665   | 40.636,49    | 29.480,00    | 70.116,49    |
| 4150200680 | 606042930524723102  | SUD E ISOLE | CAMPANIA | RIARDO                   | 2.313   | 12.262,52    | 7.370,29     | 19.632,81    |
| 4150200690 | 984342930458719601  | SUD E ISOLE | CAMPANIA | ROCCA D'EVANDRO          | 3.134   | 16.615,10    | 9.991,35     | 26.606,46    |
| 4150200700 | 389842930524519702  | SUD E ISOLE | CAMPANIA | ROCCAMONFINA             | 3.359   | 17.807,95    | 12.731,48    | 30.539,43    |
| 4150200710 | 929642930528741302  | SUD E ISOLE | CAMPANIA | ROCCAROMANA              | 847     | 4.490,42     | 3.519,49     | 8.009,91     |
| 4150200720 | 132642930528427002  | SUD E ISOLE | CAMPANIA | ROCCHETTA E CROCE        | 447     | 2.369,80     | 1.585,62     | 3.955,42     |
| 4150200730 | 948042930467962102  | SUD E ISOLE | CAMPANIA | RUVIANO                  | 1.599   | 8.477,20     | 5.040,06     | 13.517,26    |
| 4150200740 | 288842930549622001  | SUD E ISOLE | CAMPANIA | SAN CIPRIANO D'AVERSA    | 13.649  | 72.361,05    | 74.644,46    | 147.005,51   |
| 4150200750 | 556042930456816801  | SUD E ISOLE | CAMPANIA | SAN FELICE A CANCELLO    | 17.395  | 92.220,71    | 75.012,37    | 167.233,08   |
| 4150200760 | 232342930480521002  | SUD E ISOLE | CAMPANIA | SAN GREGORIO MATESE      | 935     | 4.956,96     | 3.820,56     | 8.777,52     |
| 4150200770 | 888442930544244301  | SUD E ISOLE | CAMPANIA | SAN MARCELLINO           | 14.397  | 76.326,62    | 75.403,80    | 151.730,42   |
| 4150200771 | 872642930471804901  | SUD E ISOLE | CAMPANIA | SAN MARCO EVANGELISTA    | 6.587   | 34.921,40    | 23.716,34    | 58.639,74    |
| 4150200780 | 323742930456266901  | SUD E ISOLE | CAMPANIA | SAN NICOLA LA STRADA     | 22.615  | 119.894,87   | 58.267,49    | 178.162,46   |
| 4150200790 | 623042930453137202  | SUD E ISOLE | CAMPANIA | SAN PIETRO INFINE        | 923     | 4.893,34     | 3.068,95     | 7.962,29     |
| 4150200800 | 293642930446861002  | SUD E ISOLE | CAMPANIA | SAN POTTIO SANNITICO     | 1.910   | 10.125,99    | 6.117,76     | 16.243,75    |
| 4150200810 | 639042930529309401  | SUD E ISOLE | CAMPANIA | SAN PRISCO               | 12.372  | 65.590,95    | 45.722,65    | 111.313,60   |
| 4150200820 | 545142930525857501  | SUD E ISOLE | CAMPANIA | SANTA MARIA A VICO       | 14.003  | 74.237,80    | 52.791,47    | 127.029,27   |
| 4150200830 | 962342930452810602  | SUD E ISOLE | CAMPANIA | SANTA MARIA CAPUA VETERE | 32.727  | 173.504,29   | 84.193,79    | 257.698,07   |
| 4150200840 | 123642930543678502  | SUD E ISOLE | CAMPANIA | SANTA MARIA LA FOSSA     | 2.649   | 14.043,84    | 12.214,14    | 26.257,98    |
| 4150200850 | 304142930548522101  | SUD E ISOLE | CAMPANIA | SAN TAMMARO              | 5.486   | 29.084,38    | 19.292,93    | 48.377,31    |
| 4150200860 | 115142930468670302  | SUD E ISOLE | CAMPANIA | SANT'ANGELO D'ALIFE      | 2.231   | 11.827,79    | 7.233,04     | 19.060,83    |
| 4150200870 | 459842930469084801  | SUD E ISOLE | CAMPANIA | SANT'ARAPPO              | 14.789  | 78.404,83    | 68.928,36    | 147.333,19   |
| 4150200880 | 116642930539090401  | SUD E ISOLE | CAMPANIA | SESSA AURUNCA            | 21.154  | 112.149,29   | 72.151,65    | 184.300,94   |
| 4150200890 | 382042930478418501  | SUD E ISOLE | CAMPANIA | SPARANISE                | 7.318   | 38.796,85    | 23.056,31    | 61.853,15    |
| 4150200900 | 663042930479679601  | SUD E ISOLE | CAMPANIA | SUCCIVO                  | 8.592   | 45.551,04    | 36.456,31    | 82.007,35    |
| 4150200910 | 272042930525916901  | SUD E ISOLE | CAMPANIA | TEANO                    | 12.241  | 64.896,45    | 46.062,69    | 110.959,13   |
| 4150200920 | 754642930468904202  | SUD E ISOLE | CAMPANIA | TEVEROLA                 | 14.635  | 77.588,39    | 68.516,31    | 146.104,70   |
| 4150200930 | 252542930480707601  | SUD E ISOLE | CAMPANIA | TORA E PICCILLI          | 863     | 4.575,25     | 2.158,43     | 6.733,68     |
| 4150200940 | 763742930468785601  | SUD E ISOLE | CAMPANIA | TRENTOLA DUCENTA         | 20.036  | 106.222,14   | 90.522,02    | 196.744,16   |
| 4150200950 | 908942930479161202  | SUD E ISOLE | CAMPANIA | VAIRANO PATENORA         | 6.541   | 34.677,53    | 22.347,49    | 57.025,03    |
| 4150200960 | 828042930452839902  | SUD E ISOLE | CAMPANIA | VALLE AGRICOLA           | 835     | 4.426,81     | 3.954,55     | 8.381,36     |
| 4150200970 | 716042930452054202  | SUD E ISOLE | CAMPANIA | VALLE DI MADDALONI       | 2.719   | 14.414,95    | 10.168,77    | 24.583,72    |
| 4150200980 | 665142930474649402  | SUD E ISOLE | CAMPANIA | VILLA DI BRIANO          | 7.200   | 38.171,26    | 36.505,69    | 74.676,95    |
| 4150200990 | 225442930536192201  | SUD E ISOLE | CAMPANIA | VILLA LITERNO            | 12.324  | 65.336,48    | 66.752,27    | 132.088,74   |
| 4150201000 | 571242930462540901  | SUD E ISOLE | CAMPANIA | VITULAZIO                | 7.539   | 39.968,49    | 25.263,60    | 65.232,09    |
| 4150510010 | 531442930509846501  | SUD E ISOLE | CAMPANIA | ACERRA                   | 58.813  | 311.800,89   | 250.158,06   | 561.958,95   |
| 4150510020 | 602142930463647002  | SUD E ISOLE | CAMPANIA | AFRAGOLA                 | 64.443  | 341.648,69   | 329.896,86   | 671.545,55   |
| 4150510030 | 276042930464092201  | SUD E ISOLE | CAMPANIA | AGEROLA                  | 7.748   | 41.076,52    | 31.514,67    | 72.591,19    |
| 4150510040 | 641442930464779301  | SUD E ISOLE | CAMPANIA | ANACAPRI                 | 7.018   | 37.206,38    | 8.732,71     | 45.939,09    |
| 4150510050 | 317442930515782902  | SUD E ISOLE | CAMPANIA | ARZANO                   | 34.065  | 180.597,78   | 157.691,11   | 338.288,89   |
| 4150510060 | 976942930544036701  | SUD E ISOLE | CAMPANIA | BACOLI                   | 26.245  | 139.139,55   | 89.706,70    | 228.846,24   |
| 4150510070 | 531342930521353802  | SUD E ISOLE | CAMPANIA | BARANO D'ISCHIA          | 9.977   | 52.893,70    | 37.330,30    | 90.224,00    |
| 4150510080 | 342842930534602701  | SUD E ISOLE | CAMPANIA | BOSCOREALE               | 27.864  | 147.722,78   | 134.532,20   | 282.254,98   |
| 4150510090 | 171842930464726602  | SUD E ISOLE | CAMPANIA | BOSCO TRECASE            | 10.211  | 54.134,27    | 43.519,97    | 97.654,24    |
| 4150510100 | 158942930510988002  | SUD E ISOLE | CAMPANIA | BRUSCIANO                | 16.252  | 86.161,02    | 70.520,76    | 156.681,78   |
| 4150510110 | 284942930461356002  | SUD E ISOLE | CAMPANIA | CAIVANO                  | 37.554  | 199.094,94   | 193.500,88   | 392.595,82   |
| 4150510120 | 61374293053180301   | SUD E ISOLE | CAMPANIA | CALVIZZANO               | 11.953  | 63.369,60    | 53.485,49    | 116.855,09   |
| 4150510130 | 922142930517340901  | SUD E ISOLE | CAMPANIA | CAMPOSANO                | 5.303   | 28.114,19    | 20.679,51    | 48.793,70    |
| 4150510140 | 177342930530273402  | SUD E ISOLE | CAMPANIA | CAPRI                    | 7.144   | 37.874,37    | -            | 37.874,37    |
| 4150510150 | 136642929104783902  | SUD E ISOLE | CAMPANIA | CARBONARA DI NOLA        | 2.456   | 13.020,64    | 10.293,34    | 23.313,98    |
| 4150510160 | 471942930509142702  | SUD E ISOLE | CAMPANIA | CARDITO                  | 22.489  | 119.226,87   | 109.346,20   | 228.573,07   |
| 4150510170 | 715342930530796402  | SUD E ISOLE | CAMPANIA | CASALNUOVO DI NAPOLI     | 48.985  | 259.697,12   | 214.983,83   | 474.680,95   |
| 4150510180 | 449142930220905101  | SUD E ISOLE | CAMPANIA | CASAMARCIANO             | 3.227   | 17.108,15    | 9.227,16     | 26.335,31    |
| 4150510190 | 235642930220797901  | SUD E ISOLE | CAMPANIA | CASAMICCIOLA TERME       | 8.084   | 42.857,84    | 20.261,32    | 63.119,16    |
| 4150510200 | 496142929194472102  | SUD E ISOLE | CAMPANIA | CASANDRINO               | 13.942  | 73.914,41    | 68.402,75    | 142.317,16   |
| 4150510210 | 728942930459500901  | SUD E ISOLE | CAMPANIA | CASAVATORE               | 18.659  | 99.921,88    | 81.613,59    | 180.535,48   |
| 4150510220 | 381642928726286801  | SUD E ISOLE | CAMPANIA | CASOLA DI NAPOLI         | 3.813   | 20.214,86    | 19.447,54    | 39.662,40    |
| 4150510230 | 667342928113248801  | SUD E ISOLE | CAMPANIA | CASORIA                  | 76.791  | 407.112,41   | 317.175,53   | 724.287,94   |
| 4150510240 | 749142930533508002  | SUD E ISOLE | CAMPANIA | CASTELLAMMARE DI STABIA  | 65.576  | 347.650,06   | 205.870,08   | 553.520,15   |
| 4150510250 | 891142929197828702  | SUD E ISOLE | CAMPANIA | CASTELLO DI CISTERNA     | 7.975   | 42.279,97    | 31.906,53    | 74.186,51    |
| 4150510260 | 264142929197899901  | SUD E ISOLE | CAMPANIA | CERCOLA                  | 17.929  | 95.051,74    | 67.929,32    | 162.981,06   |
| 4150510270 | 625442930530055402  | SUD E ISOLE | CAMPANIA | CICCIANO                 | 12.862  | 68.188,72    | 49.486,32    | 117.675,03   |
| 4150510280 | 939842929704106701  | SUD E ISOLE | CAMPANIA | CIMITILE                 | 7.091   | 37.593,39    | 23.360,10    | 60.953,49    |
| 4150510290 | 286942928570832201  | SUD E ISOLE | CAMPANIA | COMIZIANO                | 1.764   | 9.351,96     | 4.809,45     | 14.161,41    |
| 4150510300 | 536842928096602302  | SUD E ISOLE | CAMPANIA | CRISPANO                 | 12.250  | 64.944,16    | 65.203,31    | 130.147,47   |
| 4150510301 | 559142930449974901  | SUD E ISOLE | CAMPANIA | ERCOLANO                 | 52.374  | 277.664,12   | 215.123,43   | 492.787,54   |
| 4150510310 | 483442930474988302  | SUD E ISOLE | CAMPANIA | FORIO                    | 18.005  | 95.454,66    | 58.416,67    | 153.871,33   |
| 4150510320 | 674142930516069702  | SUD E ISOLE | CAMPANIA | FRATTAMAGGIORE           | 29.866  | 158.336,51   | 108.016,12   | 266.352,63   |
| 4150510330 | 283642928757851802  | SUD E ISOLE | CAMPANIA | FRATTAMINORE             | 16.021  | 84.936,36    | 81.783,08    | 166.719,44   |
| 4150510340 | 233342930543064402  | SUD E ISOLE | CAMPANIA | GIUGLIANO IN CAMPANIA    | 123.490 | 652.073,31   | 552.699,01   | 1.204.772,31 |
| 4150510350 | 586342930546496302  | SUD E ISOLE | CAMPANIA | GRAGNANO                 | 28.846  | 152.928,92   | 110.062,23   | 262.991,15   |
| 4150510360 | 437442930458940101  | SUD E ISOLE | CAMPANIA | GRUMO NEVANO             | 17.900  | 94.898,00    | 87.083,00    | 181.980,99   |
| 4150510370 | 761742930516272301  | SUD E ISOLE | CAMPANIA | ISCHIA                   | 20.170  | 106.932,55   | 54.112,80    | 161.045,35   |
| 4150510380 | 502442930518077802  | SUD E ISOLE | CAMPANIA | LACCO AMENO              | 4.764   | 25.256,65    | 13.618,96    | 38.875,61    |
| 4150510390 | 582142930517408502  | SUD E ISOLE | CAMPANIA | LETTERE                  | 6.233   | 33.044,65    | 32.317,02    | 65.361,67    |
| 4150510400 | 585042929816225002  | SUD E ISOLE | CAMPANIA | LIVERI                   | 1.572   | 8.334,06     | 5.654,34     | 13.988,40    |
| 4150510410 | 662742930474015002  | SUD E ISOLE | CAMPANIA | MARANO DI NAPOLI         | 60.163  | 318.958,00   | 264.168,83   | 583.126,83   |
| 4150510420 | 566842930455650202  | SUD E ISOLE | CAMPANIA | MARIGLIANELLA            | 7.921   | 41.993,69    | 30.321,92    | 72.315,61    |
| 4150510430 | 963842930527426602  | SUD E ISOLE | CAMPANIA | MARIGLIANO               | 29.727  | 157.599,59   | 96.502,82    | 254.102,41   |
| 4150510431 | 257042930459363701  | SUD E ISOLE | CAMPANIA | MASSA DI SOMMA           | 5.295   | 28.071,78    | 24.404,17    | 52.475,95    |
| 4150510440 | 935942929514180801  | SUD E ISOLE | CAMPANIA | MASSA LUBRENSE           | 14.280  | 75.706,33    | 45.529,53    | 121.235,87   |
| 4150510450 | 425342930473661602  | SUD E ISOLE | CAMPANIA | MELITO DI NAPOLI         | 37.903  | 200.945,18   | 190.033,88   | 390.979,06   |
| 4150510460 | 539142930531965102  | SUD E ISOLE | CAMPANIA | META                     | 7.941   | 42.099,72    | 13.832,83    | 55.932,56    |
| 4150510470 | 677142930527521402  | SUD E ISOLE | CAMPANIA | MONTE DI PROCIDA         | 12.674  | 67.192,02    | 45.828,77    | 113.020,79   |
| 4150510480 | 333242929703991002  | SUD E ISOLE | CAMPANIA | MUGNANO DI NAPOLI        | 35.145  | 186.323,47   | 148.397,87   | 334.721,34   |
| 4150510490 | 582842930527808601  | SUD E ISOLE | CAMPANIA | NAPOLI                   | 959.188 | 5.064.870,77 | 2.560.473,36 | 7.625.344,13 |
| 4150510500 | 383742930522503801  | SUD E ISOLE | CAMPANIA | NOLA                     | 34.593  | 183.397,01   | 111.226,26   | 294.623,27   |
| 4150510510 | 5953429305456098901 | SUD E ISOLE | CAMPANIA | OTTAVIANO                | 23.619  | 125.217,64   | 101.944,91   | 227.162,56   |
| 4150510520 | 618042930525354301  | SUD E ISOLE | CAMPANIA | PALMA CAMPANIA           | 16.854  | 89.352,56    | 64.656,85    | 154.009,41   |
| 4150510530 | 927742930528484302  | SUD E ISOLE | CAMPANIA | PIANO DI SORRENTO        | 12.961  | 68.713,57    | 17.187,27    | 85.900,85    |
| 4150510540 | 214942930539115801  | SUD E ISOLE | CAMPANIA | PIMONTE                  | 6.035   | 31.994,94    | 30.039,61    | 62.034,55    |
| 4150510550 | 142742930545407002  | SUD E ISOLE | CAMPANIA | POGGIOMARINO             | 22.036  | 116.825,27   | 106.224,20   | 223.049,47   |
| 4150510560 | 873842930463851302  | SUD E ISOLE | CAMPANIA | POLLENA TROCCHIA         | 13.371  | 70.887,21    | 48.932,24    | 119.819,45   |

|            |                     |             |          |                           |        |            |            |            |
|------------|---------------------|-------------|----------|---------------------------|--------|------------|------------|------------|
| 4150510570 | 352042930537324302  | SUD E ISOLE | CAMPANIA | POMIGLIANO D'ARCO         | 39.637 | 210.138,09 | 112.693,50 | 322.831,59 |
| 4150510580 | 751342930468117401  | SUD E ISOLE | CAMPANIA | POMPEI                    | 25.087 | 133.000,34 | 81.603,61  | 214.603,95 |
| 4150510590 | 204842930388638301  | SUD E ISOLE | CAMPANIA | PORTICI                   | 54.045 | 286.523,03 | 109.191,80 | 395.714,83 |
| 4150510600 | 525642930457580101  | SUD E ISOLE | CAMPANIA | POZZUOLI                  | 80.851 | 428.636,76 | 280.124,88 | 708.761,63 |
| 4150510610 | 292142930479925101  | SUD E ISOLE | CAMPANIA | PROCIDA                   | 10.481 | 55.565,69  | 11.324,10  | 66.889,80  |
| 4150510620 | 257842930525994302  | SUD E ISOLE | CAMPANIA | QUALIANO                  | 25.766 | 136.600,10 | 135.872,81 | 272.472,91 |
| 4150510630 | 411342930458816501  | SUD E ISOLE | CAMPANIA | QUARTO                    | 41.351 | 219.224,98 | 175.268,87 | 394.493,84 |
| 4150510650 | 851242930464994401  | SUD E ISOLE | CAMPANIA | ROCCARAINOLA              | 6.892  | 36.538,38  | 29.963,88  | 66.502,26  |
| 4150510660 | 777442930530250002  | SUD E ISOLE | CAMPANIA | SAN GENNARO VESUVIANO     | 12.056 | 63.915,66  | 50.681,10  | 114.596,76 |
| 4150510670 | 828242930549987701  | SUD E ISOLE | CAMPANIA | SAN GIORGIO A CREMANO     | 44.688 | 236.916,29 | 112.441,33 | 349.357,63 |
| 4150510680 | 234042930480240401  | SUD E ISOLE | CAMPANIA | SAN GIUSEPPE VESUVIANO    | 32.014 | 169.724,27 | 156.928,10 | 326.652,38 |
| 4150510690 | 217642930478744201  | SUD E ISOLE | CAMPANIA | SAN PAOLO BEL SITO        | 3.405  | 18.051,83  | 8.893,83   | 26.945,65  |
| 4150510700 | 137142930450130801  | SUD E ISOLE | CAMPANIA | SAN SEBASTIANO AL VESUVIO | 8.980  | 47.608,05  | 15.159,30  | 62.767,35  |
| 4150510710 | 784942930476591601  | SUD E ISOLE | CAMPANIA | SANT'AGNELLO              | 9.067  | 48.069,28  | 15.761,56  | 63.830,84  |
| 4150510711 | 708742930529787502  | SUD E ISOLE | CAMPANIA | SANTA MARIA LA CARITÀ     | 11.711 | 62.086,62  | 55.955,83  | 118.042,45 |
| 4150510720 | 965242930478938802  | SUD E ISOLE | CAMPANIA | SANTANASTASIA             | 27.345 | 144.971,27 | 103.976,18 | 248.947,45 |
| 4150510730 | 912242930548239401  | SUD E ISOLE | CAMPANIA | SANTANTIMO                | 33.779 | 179.081,53 | 176.493,14 | 355.574,68 |
| 4150510740 | 115642930548436401  | SUD E ISOLE | CAMPANIA | SANTANTONIO ABATE         | 19.655 | 104.202,24 | 89.810,79  | 194.013,03 |
| 4150510750 | 659842930534373901  | SUD E ISOLE | CAMPANIA | SAN VITALIANO             | 6.451  | 34.200,39  | 21.152,52  | 55.352,91  |
| 4150510760 | 792142930474135901  | SUD E ISOLE | CAMPANIA | SAVIANO                   | 16.286 | 86.341,27  | 66.463,27  | 152.804,54 |
| 4150510770 | 413042930474117101  | SUD E ISOLE | CAMPANIA | SCISCIANO                 | 6.145  | 32.578,11  | 19.397,08  | 51.975,19  |
| 4150510780 | 768342930549072102  | SUD E ISOLE | CAMPANIA | SERRARA FONTANA           | 3.126  | 16.572,69  | 11.215,30  | 27.787,99  |
| 4150510790 | 147442930452303701  | SUD E ISOLE | CAMPANIA | SOMMA VESUVIANA           | 34.956 | 185.321,47 | 144.822,02 | 330.143,49 |
| 4150510800 | 648442930449073502  | SUD E ISOLE | CAMPANIA | SORRENTO                  | 16.320 | 86.521,53  | 2.976,45   | 89.497,97  |
| 4150510810 | 653142930479524002  | SUD E ISOLE | CAMPANIA | STRIANO                   | 8.673  | 45.980,47  | 40.629,44  | 86.609,91  |
| 4150510820 | 674742930528789301  | SUD E ISOLE | CAMPANIA | TERZIGNO                  | 18.066 | 95.778,06  | 91.707,18  | 187.485,24 |
| 4150510830 | 614642930460835202  | SUD E ISOLE | CAMPANIA | TORRE ANNUNZIATA          | 42.302 | 224.266,76 | 164.305,61 | 388.572,38 |
| 4150510840 | 221642930525763302  | SUD E ISOLE | CAMPANIA | TORRE DEL GRECO           | 84.672 | 448.894,03 | 296.984,69 | 745.878,72 |
| 4150510841 | 6483429304549509102 | SUD E ISOLE | CAMPANIA | TRECASE                   | 8.816  | 46.738,59  | 27.235,67  | 73.974,26  |
| 4150510850 | 632242930528090201  | SUD E ISOLE | CAMPANIA | TUFINO                    | 3.627  | 19.228,77  | 13.311,52  | 32.540,29  |
| 4150510860 | 179842930538524902  | SUD E ISOLE | CAMPANIA | VICO EQUENSE              | 20.812 | 110.336,15 | 88.039,38  | 168.375,53 |
| 4150510870 | 804042930519203602  | SUD E ISOLE | CAMPANIA | VILLARICCA                | 31.182 | 165.313,37 | 135.172,16 | 300.485,53 |
| 4150510880 | 586742930473877602  | SUD E ISOLE | CAMPANIA | VISCIANO                  | 4.379  | 23.215,55  | 16.649,56  | 39.865,11  |
| 4150510890 | 396242930540908902  | SUD E ISOLE | CAMPANIA | VOLLA                     | 24.838 | 131.680,25 | 109.135,54 | 240.815,79 |
| 4150720010 | 155442928135508801  | SUD E ISOLE | CAMPANIA | ACERNO                    | 2.679  | 14.202,89  | 11.490,08  | 25.692,97  |
| 4150720020 | 484542928130607802  | SUD E ISOLE | CAMPANIA | AGROPOLI                  | 21.830 | 115.733,14 | 67.044,39  | 182.777,54 |
| 4150720030 | 661142930533758202  | SUD E ISOLE | CAMPANIA | ALBANELLA                 | 6.410  | 33.983,03  | 25.035,89  | 59.018,91  |
| 4150720040 | 919442930509887001  | SUD E ISOLE | CAMPANIA | ALFANO                    | 1.000  | 5.301,56   | 4.822,16   | 10.123,72  |
| 4150720050 | 503342930510069202  | SUD E ISOLE | CAMPANIA | ALTAVILLA SILENTINA       | 7.095  | 37.614,60  | 27.780,15  | 65.394,75  |
| 4150720060 | 118742930534065002  | SUD E ISOLE | CAMPANIA | AMALFI                    | 5.025  | 26.640,36  | 5.783,80   | 32.424,16  |
| 4150720070 | 499442929884697002  | SUD E ISOLE | CAMPANIA | ANGRI                     | 34.151 | 181.053,71 | 128.484,28 | 309.538,00 |
| 4150720080 | 383042928022064701  | SUD E ISOLE | CAMPANIA | AQUARA                    | 1.456  | 7.719,08   | 5.868,11   | 13.587,19  |
| 4150720090 | 413942928707726702  | SUD E ISOLE | CAMPANIA | ASCEA                     | 5.894  | 31.247,42  | 19.436,49  | 50.683,90  |
| 4150720100 | 794842930529842901  | SUD E ISOLE | CAMPANIA | ATENA LUCANA              | 2.399  | 12.718,45  | 9.170,05   | 21.888,50  |
| 4150720110 | 518842930459553101  | SUD E ISOLE | CAMPANIA | ATRANI                    | 842    | 4.463,92   | 1.440,66   | 5.904,57   |
| 4150720120 | 857242930508670402  | SUD E ISOLE | CAMPANIA | AULETTA                   | 2.256  | 11.960,33  | 9.786,13   | 21.746,46  |
| 4150720130 | 489642928042122902  | SUD E ISOLE | CAMPANIA | BARONISSI                 | 17.141 | 90.874,11  | 51.526,15  | 142.400,26 |
| 4150720140 | 252442928725940202  | SUD E ISOLE | CAMPANIA | BATTIPAGLIA               | 51.055 | 270.671,35 | 148.475,94 | 419.147,30 |
| 4150720141 | 606042930459235902  | SUD E ISOLE | CAMPANIA | BELLIZZI                  | 13.546 | 71.814,99  | 53.631,81  | 125.446,80 |
| 4150720150 | 909742930432632902  | SUD E ISOLE | CAMPANIA | BELLOSGUARDO              | 770    | 4.082,20   | 2.344,93   | 6.427,13   |
| 4150720160 | 307042930532334402  | SUD E ISOLE | CAMPANIA | BRACIGLIANO               | 5.535  | 29.344,16  | 22.605,80  | 51.949,96  |
| 4150720170 | 719642930522915302  | SUD E ISOLE | CAMPANIA | BUCCINO                   | 4.833  | 25.622,46  | 17.010,82  | 42.633,28  |
| 4150720180 | 666242930516082801  | SUD E ISOLE | CAMPANIA | BUONABITACOLO             | 2.530  | 13.412,96  | 10.864,18  | 24.277,13  |
| 4150720190 | 596142930531579402  | SUD E ISOLE | CAMPANIA | CAGGIANO                  | 2.651  | 14.054,45  | 10.637,87  | 24.692,32  |
| 4150720200 | 962342930508053501  | SUD E ISOLE | CAMPANIA | CALVANICO                 | 1.484  | 7.867,52   | 5.721,53   | 13.589,05  |
| 4150720210 | 202542927928301302  | SUD E ISOLE | CAMPANIA | CAMEROTA                  | 7.147  | 37.890,28  | 32.717,07  | 70.607,34  |
| 4150720220 | 149542928726666202  | SUD E ISOLE | CAMPANIA | CAMPAGNA                  | 17.225 | 91.319,44  | 75.134,32  | 166.453,76 |
| 4150720230 | 962142930530993302  | SUD E ISOLE | CAMPANIA | CAMPORA                   | 378    | 2.003,99   | 775,78     | 2.779,77   |
| 4150720240 | 734442930534817002  | SUD E ISOLE | CAMPANIA | CANNALONGA                | 1.017  | 5.391,69   | 3.919,49   | 9.311,18   |
| 4150720250 | 269742930461248501  | SUD E ISOLE | CAMPANIA | CAPACCIO PAESTUM          | 22.921 | 121.517,15 | 96.403,26  | 217.920,41 |
| 4150720260 | 987142928113131802  | SUD E ISOLE | CAMPANIA | CASALBUONO                | 1.159  | 6.144,51   | 4.257,71   | 10.402,22  |
| 4150720270 | 273142930533768001  | SUD E ISOLE | CAMPANIA | CASALETTO SPARTANO        | 1.362  | 7.220,73   | 6.395,45   | 13.616,18  |
| 4150720280 | 532542929118531402  | SUD E ISOLE | CAMPANIA | CASAL VELINO              | 5.336  | 28.289,15  | 18.728,47  | 47.017,61  |
| 4150720290 | 712542930547080001  | SUD E ISOLE | CAMPANIA | CASELLE IN PITTARI        | 1.917  | 10.163,10  | 8.237,74   | 18.400,84  |
| 4150720300 | 36944292947644201   | SUD E ISOLE | CAMPANIA | CASTELCIVITA              | 1.628  | 8.630,95   | 5.100,27   | 13.731,22  |
| 4150720310 | 185742930531538401  | SUD E ISOLE | CAMPANIA | CASTELLABATE              | 9.273  | 49.161,40  | 39.287,69  | 88.449,09  |
| 4150720320 | 481642928888313701  | SUD E ISOLE | CAMPANIA | CASTELNUOVO CILENTO       | 2.844  | 15.077,65  | 12.109,28  | 27.186,93  |
| 4150720330 | 788342928988192502  | SUD E ISOLE | CAMPANIA | CASTELNUOVO DI CONZA      | 595    | 3.154,43   | 2.960,66   | 6.115,09   |
| 4150720340 | 459742930530104301  | SUD E ISOLE | CAMPANIA | CASTEL SAN GIORGIO        | 13.700 | 72.631,43  | 49.209,28  | 121.840,71 |
| 4150720350 | 302542930544385002  | SUD E ISOLE | CAMPANIA | CASTEL SAN LORENZO        | 2.377  | 12.601,82  | 8.995,92   | 21.597,74  |
| 4150720360 | 991342930540098101  | SUD E ISOLE | CAMPANIA | CASTIGLIONE DEL GENOVESI  | 1.322  | 7.008,67   | 5.502,40   | 12.511,07  |
| 4150720370 | 789342930530039601  | SUD E ISOLE | CAMPANIA | CAVA DE' TIRRENI          | 52.931 | 280.617,09 | 156.225,60 | 436.842,69 |
| 4150720380 | 476142930475967801  | SUD E ISOLE | CAMPANIA | CELLE DI BULGHERIA        | 1.841  | 9.760,18   | 6.941,20   | 16.701,37  |
| 4150720390 | 689642930516857701  | SUD E ISOLE | CAMPANIA | CENTOLA                   | 5.100  | 27.037,98  | 20.315,26  | 47.353,23  |
| 4150720400 | 545542930518725601  | SUD E ISOLE | CAMPANIA | CERASO                    | 2.303  | 12.209,50  | 7.993,84   | 20.203,34  |
| 4150720410 | 909342930459358202  | SUD E ISOLE | CAMPANIA | CETARA                    | 2.061  | 10.926,52  | 4.758,09   | 15.684,61  |
| 4150720420 | 532442930459984001  | SUD E ISOLE | CAMPANIA | CICERALE                  | 1.189  | 6.303,56   | 4.148,49   | 10.452,05  |
| 4150720430 | 679142930464344202  | SUD E ISOLE | CAMPANIA | COLLIANO                  | 3.561  | 18.878,87  | 14.616,44  | 33.495,31  |
| 4150720440 | 337542930462685102  | SUD E ISOLE | CAMPANIA | CONCA DEI MARINI          | 687    | 3.642,17   | 1.738,53   | 5.380,71   |
| 4150720450 | 437642929703857301  | SUD E ISOLE | CAMPANIA | CONTRONE                  | 864    | 4.580,55   | 3.147,71   | 7.728,26   |
| 4150720460 | 796442930519745301  | SUD E ISOLE | CAMPANIA | CONTURSI TERME            | 3.321  | 17.606,49  | 9.512,65   | 27.119,14  |
| 4150720470 | 273542929989589602  | SUD E ISOLE | CAMPANIA | CORBARA                   | 2.507  | 13.291,02  | 9.808,56   | 23.099,58  |
| 4150720480 | 119742930531276501  | SUD E ISOLE | CAMPANIA | CORLETO MONFORTE          | 544    | 2.884,05   | 1.380,00   | 4.264,05   |
| 4150720490 | 404942930462232801  | SUD E ISOLE | CAMPANIA | CUCCARO VETERE            | 560    | 2.968,88   | 1.300,16   | 4.269,04   |
| 4150720500 | 462342928855343602  | SUD E ISOLE | CAMPANIA | EBOLI                     | 39.984 | 211.977,74 | 145.000,14 | 356.977,88 |
| 4150720510 | 308342929901445701  | SUD E ISOLE | CAMPANIA | FELITTO                   | 1.218  | 6.457,31   | 4.222,01   | 10.679,32  |
| 4150720520 | 698142930519445901  | SUD E ISOLE | CAMPANIA | FISCIANO                  | 13.946 | 73.935,61  | 46.599,90  | 120.535,51 |
| 4150720530 | 424042930527942301  | SUD E ISOLE | CAMPANIA | FURORE                    | 752    | 3.986,78   | 1.849,61   | 5.836,38   |
| 4150720540 | 757042930456484001  | SUD E ISOLE | CAMPANIA | FUTANI                    | 1.160  | 6.149,81   | 4.827,66   | 10.977,47  |
| 4150720550 | 527442930528109502  | SUD E ISOLE | CAMPANIA | GIFFONI SEI CASALI        | 5.081  | 26.937,25  | 19.144,03  | 46.081,28  |
| 4150720560 | 656242930456953401  | SUD E ISOLE | CAMPANIA | GIFFONI VALLE PIANA       | 11.873 | 62.945,47  | 46.110,44  | 109.055,91 |
| 4150720570 | 916542930458707102  | SUD E ISOLE | CAMPANIA | GIOI                      | 1.229  | 6.515,62   | 4.929,64   | 11.445,26  |
| 4150720580 | 251242930474606902  | SUD E ISOLE | CAMPANIA | GIUGNANO                  | 1.327  | 7.035,18   | 5.514,79   | 12.549,97  |
| 4150720590 | 575742929649255602  | SUD E ISOLE | CAMPANIA | ISPANI                    | 989    | 5.243,25   | 1.858,29   | 7.101,54   |
| 4150720600 | 332842930526526402  | SUD E ISOLE | CAMPANIA | LAUREANA CILENTO          | 1.196  | 6.340,67   | 4.546,64   | 10.887,31  |
| 4150720610 | 299742930545005402  | SUD E ISOLE | CAMPANIA | LAURINO                   | 1.429  | 7.575,94   | 5.187,75   | 12.763,68  |
| 4150720620 | 649942930476139101  | SUD E ISOLE | CAMPANIA | LAURITO                   | 766    | 4.061,00   | 2.188,65   | 6.249,65   |
| 4150720630 | 696642930544942101  | SUD E ISOLE | CAMPANIA | LAVIANO                   | 1.378  | 7.305,56   | 6.335,89   | 13.641,45  |
| 4150720640 | 889342930477304901  | SUD E ISOLE | CAMPANIA | LUSTRA                    | 1.038  | 5.503,02   | 3.867,60   | 9.370,62   |
| 4150720650 | 365542930545595702  | SUD E ISOLE | CAMPANIA | MAGLIANO VETRE            | 658    | 3.488,43   | 1.787,21   | 5.275,64   |




|                        |                     |             |          |                              |                  |                      |                      |                      |
|------------------------|---------------------|-------------|----------|------------------------------|------------------|----------------------|----------------------|----------------------|
| 4150720660             | 157042930474743902  | SUD E ISOLE | CAMPANIA | MAIORI                       | 5.576            | 29.561,52            | 14.381,85            | 43.943,37            |
| 4150720670             | 807642930526525601  | SUD E ISOLE | CAMPANIA | MERCATO SAN SEVERINO         | 22.324           | 118.352,12           | 76.945,29            | 195.297,41           |
| 4150720680             | 72874293052733101   | SUD E ISOLE | CAMPANIA | MINORI                       | 2.698            | 14.303,62            | 5.800,40             | 20.104,02            |
| 4150720690             | 402842930543174502  | SUD E ISOLE | CAMPANIA | MOIO DELLA CIVITELLA         | 1.868            | 9.903,32             | 7.544,61             | 17.447,93            |
| 4150720700             | 578742930456531402  | SUD E ISOLE | CAMPANIA | MONTANO ANTILIA              | 1.985            | 10.523,60            | 9.229,98             | 19.753,58            |
| 4150720710             | 399042930533094102  | SUD E ISOLE | CAMPANIA | MONTECORICE                  | 2.672            | 14.165,78            | 9.615,12             | 23.780,90            |
| 4150720720             | 755042930463252802  | SUD E ISOLE | CAMPANIA | MONTECORVINO PUGLIANO        | 10.938           | 57.988,51            | 39.940,32            | 97.928,83            |
| 4150720730             | 635542930533071202  | SUD E ISOLE | CAMPANIA | MONTECORVINO ROVELLA         | 12.549           | 66.529,33            | 51.475,29            | 118.004,62           |
| 4150720740             | 941542930462060502  | SUD E ISOLE | CAMPANIA | MONTEFORTE CILENTO           | 545              | 2.889,35             | 2.007,54             | 4.896,90             |
| 4150720750             | 724742930541235102  | SUD E ISOLE | CAMPANIA | MONTE SAN GIACOMO            | 1.530            | 8.111,39             | 6.506,07             | 14.617,47            |
| 4150720760             | 437642930541280602  | SUD E ISOLE | CAMPANIA | MONTESANO SULLA MARCELLANA   | 6.482            | 34.364,74            | 26.749,76            | 61.114,50            |
| 4150720770             | 141942930527918802  | SUD E ISOLE | CAMPANIA | MORIGERATI                   | 651              | 3.451,32             | 2.936,82             | 6.388,14             |
| 4150720780             | 748242930454229802  | SUD E ISOLE | CAMPANIA | NOCERA INFERIORE             | 45.608           | 241.793,73           | 135.466,96           | 377.260,70           |
| 4150720790             | 188342930526586002  | SUD E ISOLE | CAMPANIA | NOCERA SUPERIORE             | 24.250           | 128.562,93           | 86.954,86            | 215.517,79           |
| 4150720800             | 567442929268241802  | SUD E ISOLE | CAMPANIA | NOVI VELIA                   | 2.285            | 12.114,07            | 8.097,26             | 20.211,34            |
| 4150720810             | 792142930540998802  | SUD E ISOLE | CAMPANIA | OGLIASTRO CILENTO            | 2.244            | 11.896,71            | 7.662,23             | 19.558,94            |
| 4150720820             | 738242930543621201  | SUD E ISOLE | CAMPANIA | OLEVANO SUL TUSCIANO         | 6.779            | 35.939,30            | 27.879,86            | 63.819,16            |
| 4150720830             | 504342930526925301  | SUD E ISOLE | CAMPANIA | OLIVETO CITRA                | 3.703            | 19.631,69            | 13.012,51            | 32.644,20            |
| 4150720840             | 254442930525539801  | SUD E ISOLE | CAMPANIA | OMIGNANO                     | 1.625            | 8.615,04             | 5.161,50             | 14.891,54            |
| 4150720850             | 519842930451311602  | SUD E ISOLE | CAMPANIA | ORRIA                        | 1.050            | 5.566,64             | 4.260,40             | 9.827,04             |
| 4150720860             | 317342930545988302  | SUD E ISOLE | CAMPANIA | OTTATI                       | 602              | 3.191,54             | 2.186,32             | 5.377,86             |
| 4150720870             | 382742930545121801  | SUD E ISOLE | CAMPANIA | PADULA                       | 5.352            | 28.373,97            | 22.590,25            | 50.964,22            |
| 4150720880             | 509542930544989402  | SUD E ISOLE | CAMPANIA | PAGANI                       | 35.538           | 188.406,98           | 151.889,71           | 340.296,70           |
| 4150720890             | 327942930472483502  | SUD E ISOLE | CAMPANIA | PALOMONTE                    | 3.902            | 20.686,70            | 15.414,59            | 36.101,30            |
| 4150720900             | 487242930477163901  | SUD E ISOLE | CAMPANIA | PELLEZZANO                   | 11.055           | 58.608,79            | 29.070,21            | 87.679,00            |
| 4150720910             | 127442930526713101  | SUD E ISOLE | CAMPANIA | PERDIFUMO                    | 1.774            | 9.404,97             | 6.848,75             | 16.253,72            |
| 4150720920             | 778642930528102201  | SUD E ISOLE | CAMPANIA | PERITO                       | 886              | 4.697,19             | 2.996,51             | 7.693,70             |
| 4150720930             | 367442930453595802  | SUD E ISOLE | CAMPANIA | PERTOSA                      | 680              | 3.605,06             | 2.626,35             | 6.231,41             |
| 4150720940             | 413942930457365502  | SUD E ISOLE | CAMPANIA | PETINA                       | 1.107            | 5.668,83             | 4.398,75             | 10.067,58            |
| 4150720950             | 541942930465491901  | SUD E ISOLE | CAMPANIA | PIAGGINE                     | 1.271            | 6.738,29             | 3.516,19             | 10.254,48            |
| 4150720960             | 933842930524928301  | SUD E ISOLE | CAMPANIA | PISCOITTA                    | 2.587            | 13.715,15            | 7.645,06             | 21.360,21            |
| 4150720970             | 592242930477337602  | SUD E ISOLE | CAMPANIA | POLLA                        | 5.305            | 28.124,80            | 17.447,40            | 45.572,20            |
| 4150720980             | 579542930533839801  | SUD E ISOLE | CAMPANIA | POLLICIA                     | 2.334            | 12.373,85            | 5.640,20             | 18.014,05            |
| 4150720990             | 295742930524433702  | SUD E ISOLE | CAMPANIA | PONTECAGNANO FAIANO          | 26.271           | 139.277,39           | 89.068,79            | 228.347,18           |
| 4150721000             | 398742930527440801  | SUD E ISOLE | CAMPANIA | POSITANO                     | 3.898            | 20.665,50            | -                    | 20.665,50            |
| 4150721010             | 853342930477883601  | SUD E ISOLE | CAMPANIA | POSTIGLIONE                  | 2.048            | 10.857,60            | 8.500,29             | 19.357,89            |
| 4150721020             | 558142930542231401  | SUD E ISOLE | CAMPANIA | PRAIANO                      | 2.005            | 10.629,64            | 3.580,42             | 14.210,06            |
| 4150721030             | 349042930539087601  | SUD E ISOLE | CAMPANIA | PRIGNANO CILENTO             | 1.070            | 5.672,67             | 3.762,61             | 9.435,29             |
| 4150721040             | 768142929012910901  | SUD E ISOLE | CAMPANIA | RAVELLO                      | 2.480            | 13.147,88            | 4.719,65             | 17.867,53            |
| 4150721050             | 113942930453012402  | SUD E ISOLE | CAMPANIA | RICIGLIANO                   | 1.093            | 5.794,61             | 4.515,44             | 10.310,05            |
| 4150721060             | 776342930529182402  | SUD E ISOLE | CAMPANIA | ROCCADASSPIDE                | 7.065            | 37.455,55            | 26.397,53            | 63.853,08            |
| 4150721070             | 773942930545339702  | SUD E ISOLE | CAMPANIA | ROCCAGLORIOSA                | 1.679            | 8.901,33             | 6.666,34             | 15.567,66            |
| 4150721080             | 596342930458865101  | SUD E ISOLE | CAMPANIA | ROCCAPIEMONTE                | 8.961            | 47.507,32            | 29.888,99            | 77.396,30            |
| 4150721090             | 146142930450300301  | SUD E ISOLE | CAMPANIA | ROFRANO                      | 1.497            | 7.936,44             | 7.782,32             | 15.718,76            |
| 4150721100             | 1122429295958459502 | SUD E ISOLE | CAMPANIA | ROMAGNANO AL MONTE           | 381              | 2.019,90             | 1.398,73             | 3.418,63             |
| 4150721110             | 229142930460413102  | SUD E ISOLE | CAMPANIA | ROSCIGNO                     | 696              | 3.689,89             | 2.216,76             | 5.906,64             |
| 4150721120             | 512642930457716302  | SUD E ISOLE | CAMPANIA | RUTINO                       | 808              | 4.283,66             | 3.183,29             | 7.466,95             |
| 4150721130             | 713842930455618501  | SUD E ISOLE | CAMPANIA | SACCO                        | 468              | 2.481,13             | 1.434,48             | 3.915,61             |
| 4150721140             | 879542930447227302  | SUD E ISOLE | CAMPANIA | SALA CONSILINA               | 12.552           | 66.545,23            | 47.169,29            | 113.714,52           |
| 4150721150             | 916442930477521901  | SUD E ISOLE | CAMPANIA | SALENTO                      | 1.968            | 10.433,48            | 7.163,59             | 17.597,07            |
| 4150721160             | 871342930525209801  | SUD E ISOLE | CAMPANIA | SALERNO                      | 133.364          | 704.211,71           | 80.453,70            | 784.665,41           |
| 4150721170             | 928742930455807701  | SUD E ISOLE | CAMPANIA | SALVITELLE                   | 517              | 2.740,91             | 1.873,95             | 4.614,86             |
| 4150721180             | 335242930549567202  | SUD E ISOLE | CAMPANIA | SAN CIPRIANO PICENTINO       | 6.591            | 34.942,61            | 22.738,29            | 57.680,90            |
| 4150721190             | 863242930531653402  | SUD E ISOLE | CAMPANIA | SAN GIOVANNI A PIRO          | 3.759            | 19.928,58            | 16.701,49            | 36.630,07            |
| 4150721200             | 119642930460902801  | SUD E ISOLE | CAMPANIA | SAN GREGORIO MAGNO           | 4.174            | 22.128,73            | 17.367,87            | 39.496,60            |
| 4150721210             | 723742930543772201  | SUD E ISOLE | CAMPANIA | SAN MANGO PIEMONTE           | 2.748            | 14.568,70            | 10.089,53            | 24.658,22            |
| 4150721220             | 475042930549926102  | SUD E ISOLE | CAMPANIA | SAN MARZANO SUL SARNO        | 10.539           | 55.873,18            | 50.255,01            | 106.128,19           |
| 4150721230             | 3513429304548841902 | SUD E ISOLE | CAMPANIA | SAN MAURO CILENTO            | 848              | 4.495,73             | 2.421,11             | 6.916,84             |
| 4150721240             | 116542930529336002  | SUD E ISOLE | CAMPANIA | SAN MAURO LA BRUCA           | 564              | 2.990,08             | 2.038,18             | 5.028,26             |
| 4150721250             | 77542930544529802   | SUD E ISOLE | CAMPANIA | SAN PIETRO AL TANAGRO        | 1.698            | 9.002,06             | 5.524,52             | 14.526,58            |
| 4150721260             | 954542930480346202  | SUD E ISOLE | CAMPANIA | SAN RUFO                     | 1.704            | 9.033,87             | 7.175,27             | 16.209,14            |
| 4150721270             | 153642930449164501  | SUD E ISOLE | CAMPANIA | SANTA MARINA                 | 3.236            | 17.155,86            | 12.524,45            | 29.680,31            |
| 4150721280             | 157342930469553702  | SUD E ISOLE | CAMPANIA | SANT'ANGELO A FASANELLA      | 555              | 2.942,37             | 1.471,86             | 4.414,23             |
| 4150721290             | 135642930479563102  | SUD E ISOLE | CAMPANIA | SANT'ARSENIO                 | 2.807            | 14.881,49            | 8.163,98             | 23.045,47            |
| 4150721300             | 117442930538907902  | SUD E ISOLE | CAMPANIA | SANT'EGIDIO DEL MONTE ALBINO | 8.932            | 47.353,57            | 36.250,03            | 83.603,60            |
| 4150721310             | 926242930478959302  | SUD E ISOLE | CAMPANIA | SANTOMENNA                   | 425              | 2.253,16             | 1.967,78             | 4.220,94             |
| 4150721320             | 892342930479133402  | SUD E ISOLE | CAMPANIA | SAN VALENTINO TORIO          | 10.878           | 57.670,41            | 50.417,58            | 108.087,99           |
| 4150721330             | 224942930459667401  | SUD E ISOLE | CAMPANIA | SANZA                        | 2.538            | 13.455,37            | 11.424,20            | 24.879,57            |
| 4150721340             | 881542930537459101  | SUD E ISOLE | CAMPANIA | SAPRI                        | 6.701            | 35.525,78            | 18.654,80            | 54.180,58            |
| 4150721350             | 507642930539035801  | SUD E ISOLE | CAMPANIA | SARNO                        | 31.585           | 167.449,90           | 133.919,29           | 301.369,19           |
| 4150721360             | 288242930547391702  | SUD E ISOLE | CAMPANIA | SASSANO                      | 4.901            | 25.982,97            | 21.096,14            | 47.079,10            |
| 4150721370             | 183742930527080001  | SUD E ISOLE | CAMPANIA | SCAFATI                      | 50.516           | 267.813,81           | 191.786,00           | 459.599,81           |
| 4150721380             | 516642930538134302  | SUD E ISOLE | CAMPANIA | SCALA                        | 1.542            | 8.175,01             | 5.416,35             | 13.591,36            |
| 4150721390             | 763742930549198901  | SUD E ISOLE | CAMPANIA | SERRAMEZZANA                 | 300              | 1.590,47             | 991,65               | 2.582,12             |
| 4150721400             | 134942930538026601  | SUD E ISOLE | CAMPANIA | SERRE                        | 3.917            | 20.766,23            | 15.048,20            | 35.814,43            |
| 4150721410             | 655442930469818502  | SUD E ISOLE | CAMPANIA | SESSA CILENTO                | 1.268            | 6.722,38             | 4.038,70             | 10.761,08            |
| 4150721420             | 136142930458954702  | SUD E ISOLE | CAMPANIA | SIANO                        | 9.771            | 51.801,58            | 36.817,65            | 88.619,24            |
| 4150721430             | 586842930448284102  | SUD E ISOLE | CAMPANIA | SICIGNANO DEGLI ALBURNI      | 3.354            | 17.781,45            | 13.503,75            | 31.285,20            |
| 4150721440             | 214742930464176902  | SUD E ISOLE | CAMPANIA | STELLA CILENTO               | 683              | 3.620,97             | 2.146,96             | 5.767,92             |
| 4150721450             | 606242930529461702  | SUD E ISOLE | CAMPANIA | STIO                         | 821              | 4.352,58             | 3.076,73             | 7.429,31             |
| 4150721460             | 645342930532493602  | SUD E ISOLE | CAMPANIA | TEGGIANO                     | 7.731            | 40.986,39            | 30.891,74            | 71.878,13            |
| 4150721470             | 627142930477846402  | SUD E ISOLE | CAMPANIA | TORCHIARA                    | 1.840            | 9.754,88             | 4.756,60             | 14.511,48            |
| 4150721480             | 383542930478274501  | SUD E ISOLE | CAMPANIA | TORRACA                      | 1.243            | 6.589,84             | 4.519,32             | 11.109,16            |
| 4150721490             | 156742930529460202  | SUD E ISOLE | CAMPANIA | TORRE ORSAIA                 | 2.068            | 10.963,63            | 7.612,67             | 18.576,31            |
| 4150721500             | 298842930529840402  | SUD E ISOLE | CAMPANIA | TORTORELLA                   | 495              | 2.624,27             | 1.931,18             | 4.555,45             |
| 4150721510             | 619042930458308802  | SUD E ISOLE | CAMPANIA | TRAMONTI                     | 4.117            | 21.826,54            | 17.109,26            | 38.935,80            |
| 4150721520             | 863742930468804801  | SUD E ISOLE | CAMPANIA | TRENTINARA                   | 1.637            | 8.678,66             | 7.380,61             | 16.059,27            |
| 4150721530             | 749042930535188201  | SUD E ISOLE | CAMPANIA | VALLE DELL'ANGELO            | 229              | 1.214,06             | 446,11               | 1.660,16             |
| 4150721540             | 426542930525179902  | SUD E ISOLE | CAMPANIA | VALLO DELLA LUCANIA          | 8.352            | 44.278,66            | 16.801,40            | 61.080,07            |
| 4150721550             | 339442930523968302  | SUD E ISOLE | CAMPANIA | VALVA                        | 1.600            | 8.482,50             | 6.503,32             | 14.985,83            |
| 4150721560             | 869642930468064501  | SUD E ISOLE | CAMPANIA | VIBONATI                     | 3.317            | 17.585,29            | 10.102,90            | 27.688,19            |
| 4150721570             | 663842930455452701  | SUD E ISOLE | CAMPANIA | VIETRI SUL MARE              | 7.677            | 40.700,11            | 22.054,68            | 62.754,79            |
| <b>Totale CAMPANIA</b> |                     |             |          |                              | <b>5.801.692</b> | <b>30.732.273,04</b> | <b>19.966.990,84</b> | <b>50.699.263,89</b> |
| 4160090010             | 609542928176021402  | SUD E ISOLE | PUGLIA   | ACQUAVIVA DELLE FONTI        | 20.523           | 108.804,00           | 44.984,80            | 153.788,80           |
| 4160090020             | 405942930463724801  | SUD E ISOLE | PUGLIA   | ADELFI                       | 16.822           | 89.182,91            | 47.885,75            | 137.068,66           |
| 4160090030             | 1358429282326980401 | SUD E ISOLE | PUGLIA   | ALBEROBELLO                  | 10.654           | 56.482,86            | 22.718,85            | 79.201,71            |
| 4160090040             | 502342930462673302  | SUD E ISOLE | PUGLIA   | ALTAMURA                     | 70.667           | 374.645,63           | 256.788,14           | 631.433,77           |
| 4160090050             | 744642930462634201  | SUD E ISOLE | PUGLIA   | ANDRIA                       | 99.671           | 528.412,19           | 424.842,62           | 953.254,81           |
| 4160090060             | 289742930530455002  | SUD E ISOLE | PUGLIA   | BARI                         | 320.862          | 1.694.271,16         | 285.915,37           | 1.980.186,53         |
| 4160090070             | 25624293046365002   | SUD E ISOLE | PUGLIA   | BARLETTA                     | 94.564           | 501.337,10           | 350.677,68           | 852.014,79           |



|            |                    |             |        |                          |         |            |            |              |
|------------|--------------------|-------------|--------|--------------------------|---------|------------|------------|--------------|
| 4160090080 | 343642930531569302 | SUD E ISOLE | PUGLIA | BINETTO                  | 2.226   | 11.801,28  | 6.925,41   | 18.726,69    |
| 4160090090 | 238042930508527402 | SUD E ISOLE | PUGLIA | BISCEGLIE                | 55.251  | 292.916,72 | 193.749,11 | 486.665,82   |
| 4160090100 | 562542927901384601 | SUD E ISOLE | PUGLIA | BITETTO                  | 11.975  | 63.486,23  | 33.761,57  | 97.247,80    |
| 4160090110 | 966242930507778301 | SUD E ISOLE | PUGLIA | BITONTO                  | 54.626  | 289.603,24 | 191.239,58 | 480.842,82   |
| 4160090120 | 319542927897875801 | SUD E ISOLE | PUGLIA | BITRITTO                 | 11.278  | 59.791,04  | 24.274,76  | 84.065,80    |
| 4160090130 | 668042928091088502 | SUD E ISOLE | PUGLIA | CANOSA DI PUGLIA         | 29.657  | 157.228,49 | 122.157,27 | 279.385,76   |
| 4160090140 | 442842930460244201 | SUD E ISOLE | PUGLIA | CAPURSO                  | 15.598  | 82.693,80  | 49.532,15  | 132.225,95   |
| 4160090150 | 878142930522432301 | SUD E ISOLE | PUGLIA | CASAMASSIMA              | 19.809  | 105.018,68 | 52.588,49  | 157.607,17   |
| 4160090160 | 788642928099739401 | SUD E ISOLE | PUGLIA | CASSANO DELLE MURGE      | 14.760  | 78.251,09  | 41.940,64  | 120.191,72   |
| 4160090170 | 334642930463735102 | SUD E ISOLE | PUGLIA | CASTELLANA GROTTE        | 19.570  | 103.751,61 | 44.217,19  | 147.968,80   |
| 4160090180 | 337042930532277601 | SUD E ISOLE | PUGLIA | CELLAMARE                | 5.826   | 30.886,91  | 17.685,88  | 48.572,79    |
| 4160090190 | 181142929703907301 | SUD E ISOLE | PUGLIA | CONVERSANO               | 26.175  | 138.768,44 | 63.457,65  | 202.226,09   |
| 4160090200 | 156942930521143101 | SUD E ISOLE | PUGLIA | CORATO                   | 48.233  | 255.710,34 | 161.473,78 | 417.184,12   |
| 4160090210 | 837442930529264402 | SUD E ISOLE | PUGLIA | GIOIA DEL COLLE          | 27.573  | 146.180,03 | 69.987,80  | 215.767,82   |
| 4160090220 | 993642930516157402 | SUD E ISOLE | PUGLIA | GIOVINAZZO               | 20.273  | 107.478,61 | 46.262,82  | 153.741,43   |
| 4160090230 | 603042930517565201 | SUD E ISOLE | PUGLIA | GRAVINA IN PUGLIA        | 43.816  | 232.293,33 | 168.517,58 | 400.810,91   |
| 4160090240 | 402542930529279302 | SUD E ISOLE | PUGLIA | GRUMO APPULA             | 12.638  | 67.001,17  | 47.763,66  | 114.764,82   |
| 4160090250 | 762442930475939001 | SUD E ISOLE | PUGLIA | LOCOROTONDO              | 14.186  | 75.207,99  | 34.566,50  | 109.774,49   |
| 4160090260 | 242342930522564602 | SUD E ISOLE | PUGLIA | MINERVINO MURGE          | 8.719   | 46.224,34  | 32.922,52  | 79.147,85    |
| 4160090270 | 627842930527028502 | SUD E ISOLE | PUGLIA | MODUGNO                  | 38.203  | 202.535,65 | 108.387,21 | 310.922,86   |
| 4160090280 | 258942930445643301 | SUD E ISOLE | PUGLIA | MOLA DI BARI             | 25.311  | 134.187,89 | 72.988,49  | 207.176,38   |
| 4160090290 | 244042930472452202 | SUD E ISOLE | PUGLIA | MOLFETTA                 | 59.291  | 314.335,03 | 136.475,91 | 450.810,95   |
| 4160090300 | 812942930543424902 | SUD E ISOLE | PUGLIA | MONOPOLI                 | 48.822  | 258.832,96 | 128.159,80 | 386.992,76   |
| 4160090310 | 613142930527786601 | SUD E ISOLE | PUGLIA | NOCI                     | 19.045  | 100.968,29 | 50.513,16  | 151.481,45   |
| 4160090320 | 935142930541222702 | SUD E ISOLE | PUGLIA | NOICATTARO               | 26.322  | 139.547,77 | 68.934,93  | 208.482,70   |
| 4160090330 | 886242930541392601 | SUD E ISOLE | PUGLIA | PALO DEL COLLE           | 21.298  | 112.912,71 | 75.218,11  | 188.130,82   |
| 4160090331 | 169642930544551501 | SUD E ISOLE | PUGLIA | POGGIORSINI              | 1.472   | 7.803,90   | 6.093,96   | 13.897,86    |
| 4160090340 | 527542930455826401 | SUD E ISOLE | PUGLIA | POLIGNANO A MARE         | 17.925  | 95.030,54  | 45.737,53  | 140.768,06   |
| 4160090350 | 158342930528117801 | SUD E ISOLE | PUGLIA | PUTIGNANO                | 26.600  | 141.021,60 | 57.875,67  | 198.897,27   |
| 4160090360 | 261342930550042501 | SUD E ISOLE | PUGLIA | RUTIGLIANO               | 18.532  | 98.248,59  | 63.125,36  | 161.373,95   |
| 4160090370 | 893342930528780001 | SUD E ISOLE | PUGLIA | RUVO DI PUGLIA           | 25.280  | 134.023,54 | 65.625,40  | 219.648,94   |
| 4160090380 | 308142930478039102 | SUD E ISOLE | PUGLIA | SAMMICHELE DI BARI       | 6.336   | 33.590,71  | 13.067,09  | 46.657,80    |
| 4160090390 | 323042930546015301 | SUD E ISOLE | PUGLIA | SANNICANDRO DI BARI      | 9.883   | 52.395,36  | 35.296,55  | 87.691,91    |
| 4160090400 | 582342930449478601 | SUD E ISOLE | PUGLIA | SANTERAMO IN COLLE       | 26.439  | 140.168,05 | 92.200,52  | 232.368,57   |
| 4160090410 | 277742930525180201 | SUD E ISOLE | PUGLIA | SPINAZZOLA               | 6.365   | 33.744,46  | 19.798,69  | 53.543,15    |
| 4160090420 | 269942930526785002 | SUD E ISOLE | PUGLIA | TERLIZI                  | 26.883  | 142.521,95 | 89.712,24  | 232.234,19   |
| 4160090430 | 606342930525324901 | SUD E ISOLE | PUGLIA | TORITTO                  | 8.226   | 43.610,67  | 29.004,10  | 72.614,76    |
| 4160090440 | 573042930464326101 | SUD E ISOLE | PUGLIA | TRANI                    | 55.851  | 296.097,65 | 183.896,55 | 479.994,20   |
| 4160090450 | 417542930525139002 | SUD E ISOLE | PUGLIA | TRIGGIANO                | 27.175  | 144.070,00 | 72.753,96  | 216.823,97   |
| 4160090460 | 337642930543341001 | SUD E ISOLE | PUGLIA | TURI                     | 13.038  | 69.121,79  | 33.149,27  | 102.271,06   |
| 4160090470 | 95574293053964702  | SUD E ISOLE | PUGLIA | VALENZANO                | 17.823  | 94.489,78  | 41.390,96  | 135.880,74   |
| 4160100010 | 608242929166128302 | SUD E ISOLE | PUGLIA | BRINDISI                 | 86.812  | 460.239,38 | 184.529,40 | 644.768,78   |
| 4160100020 | 874042930508878001 | SUD E ISOLE | PUGLIA | CAROVIGNO                | 17.076  | 90.529,51  | 61.932,08  | 152.461,59   |
| 4160100030 | 217342930461880202 | SUD E ISOLE | PUGLIA | CEGLIE MESSAPICA         | 19.638  | 104.112,12 | 66.023,18  | 170.135,29   |
| 4160100040 | 842742930545257801 | SUD E ISOLE | PUGLIA | CELLINO SAN MARCO        | 6.428   | 34.078,45  | 19.359,54  | 53.437,99    |
| 4160100050 | 821942930530217601 | SUD E ISOLE | PUGLIA | CISTERMINO               | 11.528  | 61.116,43  | 25.016,06  | 86.132,49    |
| 4160100060 | 478242929417495501 | SUD E ISOLE | PUGLIA | ERCHIE                   | 8.607   | 45.630,56  | 33.373,66  | 79.004,22    |
| 4160100070 | 442042930522292901 | SUD E ISOLE | PUGLIA | FASANO                   | 39.826  | 211.140,09 | 123.730,05 | 334.870,14   |
| 4160100080 | 879542930542044901 | SUD E ISOLE | PUGLIA | FRANCAVILLA FONTANA      | 36.143  | 191.614,43 | 119.008,36 | 310.622,79   |
| 4160100090 | 192042930472522002 | SUD E ISOLE | PUGLIA | LATIANO                  | 14.270  | 75.653,32  | 44.229,81  | 119.883,13   |
| 4160100100 | 175142930529037101 | SUD E ISOLE | PUGLIA | MESAGNE                  | 26.607  | 141.058,72 | 70.250,17  | 211.308,89   |
| 4160100110 | 138642930528352101 | SUD E ISOLE | PUGLIA | ORIA                     | 15.035  | 79.709,02  | 51.534,62  | 131.243,63   |
| 4160100120 | 266442930476981601 | SUD E ISOLE | PUGLIA | OSTUNI                   | 30.903  | 163.834,23 | 66.239,53  | 230.073,76   |
| 4160100130 | 543242930531815101 | SUD E ISOLE | PUGLIA | SAN DONACI               | 6.479   | 34.348,83  | 17.848,45  | 52.197,29    |
| 4160100140 | 956842930450876002 | SUD E ISOLE | PUGLIA | SAN MICHELE SALENTINO    | 6.262   | 33.198,39  | 22.517,03  | 55.715,42    |
| 4160100150 | 136742930524580802 | SUD E ISOLE | PUGLIA | SAN PANCRAZIO SALENTINO  | 9.804   | 51.976,53  | 28.587,34  | 80.563,87    |
| 4160100160 | 858742930449379501 | SUD E ISOLE | PUGLIA | SAN PIETRO VERNOTICO     | 13.411  | 71.099,28  | 37.817,62  | 108.916,90   |
| 4160100170 | 841642930524385902 | SUD E ISOLE | PUGLIA | SAN VITO DEI NORMANNI    | 19.087  | 101.190,95 | 56.869,64  | 158.060,59   |
| 4160100180 | 539542930524258101 | SUD E ISOLE | PUGLIA | TORCHIAROLO              | 5.370   | 28.469,40  | 18.838,04  | 47.307,44    |
| 4160100190 | 472942930525044502 | SUD E ISOLE | PUGLIA | TORRE SANTA SUSANNA      | 10.439  | 55.343,03  | 37.551,95  | 92.894,98    |
| 4160100200 | 804042930536220601 | SUD E ISOLE | PUGLIA | VILLA CASTELLI           | 9.250   | 49.039,47  | 31.900,42  | 80.939,89    |
| 4160310010 | 307442930509778802 | SUD E ISOLE | PUGLIA | ACCADIA                  | 2.307   | 12.230,71  | 7.447,45   | 19.678,15    |
| 4160310020 | 716942930510570001 | SUD E ISOLE | PUGLIA | ALBERONA                 | 925     | 4.903,95   | 4.339,71   | 9.243,66     |
| 4160310030 | 572742930509858301 | SUD E ISOLE | PUGLIA | ANZANO DI PUGLIA         | 1.217   | 6.452,00   | 4.949,12   | 11.401,12    |
| 4160310040 | 425042927982774902 | SUD E ISOLE | PUGLIA | APRICENA                 | 13.110  | 69.503,50  | 52.807,11  | 122.310,62   |
| 4160310050 | 386042930464980502 | SUD E ISOLE | PUGLIA | ASCOLI SATRIANO          | 6.141   | 32.566,90  | 21.372,07  | 53.928,97    |
| 4160310060 | 558342930459755501 | SUD E ISOLE | PUGLIA | BICCARI                  | 2.720   | 14.420,25  | 8.702,62   | 23.122,87    |
| 4160310070 | 396242930530884601 | SUD E ISOLE | PUGLIA | BOVINO                   | 3.206   | 16.996,61  | 9.400,84   | 26.397,66    |
| 4160310080 | 306642930462906002 | SUD E ISOLE | PUGLIA | CAGNANO VARANO           | 7.107   | 37.678,22  | 32.278,71  | 69.956,93    |
| 4160310090 | 133942930515980301 | SUD E ISOLE | PUGLIA | CANDELA                  | 2.757   | 14.616,41  | 9.419,46   | 24.035,88    |
| 4160310091 | 256742930518989901 | SUD E ISOLE | PUGLIA | CARAPELLE                | 6.615   | 35.069,85  | 27.574,04  | 62.643,88    |
| 4160310100 | 647242930529731001 | SUD E ISOLE | PUGLIA | CARLANTINO               | 957     | 5.073,60   | 4.247,07   | 9.320,66     |
| 4160310110 | 993342927924660101 | SUD E ISOLE | PUGLIA | CARPINO                  | 4.084   | 21.651,59  | 17.258,68  | 38.910,27    |
| 4160310120 | 385242930460781901 | SUD E ISOLE | PUGLIA | CASALNUOVO MONTEROTARO   | 1.462   | 7.750,89   | 5.124,36   | 12.875,25    |
| 4160310130 | 659142928232753901 | SUD E ISOLE | PUGLIA | CASALVECCIO DI PUGLIA    | 1.805   | 9.569,32   | 8.237,24   | 17.806,56    |
| 4160310140 | 937342929197877702 | SUD E ISOLE | PUGLIA | CASTELLUCCIO DEI SAURI   | 2.132   | 11.302,93  | 7.321,33   | 18.624,26    |
| 4160310150 | 588142929231894901 | SUD E ISOLE | PUGLIA | CASTELLUCCIO VALMAGGIORE | 1.247   | 6.611,05   | 5.012,59   | 11.623,64    |
| 4160310160 | 229842928130723801 | SUD E ISOLE | PUGLIA | CASTELNUOVO DELLA DAUNIA | 1.365   | 7.236,63   | 5.416,24   | 12.652,87    |
| 4160310170 | 228442930532044401 | SUD E ISOLE | PUGLIA | CELENZA VALFORTORE       | 1.508   | 7.994,76   | 5.547,35   | 13.542,11    |
| 4160310180 | 537042930475994501 | SUD E ISOLE | PUGLIA | CELLE DI SAN VITO        | 159     | 842,95     | 488,82     | 1.331,77     |
| 4160310190 | 176442928242942002 | SUD E ISOLE | PUGLIA | CERIGNOLA                | 58.635  | 310.857,21 | 271.420,53 | 582.277,74   |
| 4160310200 | 463242930517357101 | SUD E ISOLE | PUGLIA | CHIEUTI                  | 1.656   | 8.779,39   | 6.780,23   | 15.559,62    |
| 4160310210 | 193842930534095702 | SUD E ISOLE | PUGLIA | DELICETO                 | 3.720   | 19.721,82  | 10.436,59  | 30.158,41    |
| 4160310220 | 353742929989757001 | SUD E ISOLE | PUGLIA | FAETO                    | 621     | 3.292,27   | 2.431,68   | 5.723,96     |
| 4160310230 | 174242929514158301 | SUD E ISOLE | PUGLIA | FOGGIA                   | 151.203 | 798.408,29 | 343.869,21 | 1.142.277,50 |
| 4160310240 | 434542930516168402 | SUD E ISOLE | PUGLIA | ISCHITELLA               | 4.384   | 23.242,06  | 17.815,67  | 41.057,73    |
| 4160310250 | 576342929644467501 | SUD E ISOLE | PUGLIA | ISOLE TREMITI            | 475     | 2.518,24   | 850,39     | 3.368,63     |
| 4160310260 | 472442930526224901 | SUD E ISOLE | PUGLIA | LESINA                   | 6.314   | 33.474,08  | 26.644,06  | 60.118,13    |
| 4160310270 | 778842929946433101 | SUD E ISOLE | PUGLIA | LUCERA                   | 32.889  | 174.363,14 | 114.778,80 | 289.141,94   |
| 4160310280 | 236642930543830802 | SUD E ISOLE | PUGLIA | MANFREDONIA              | 56.738  | 300.800,14 | 201.800,55 | 502.608,69   |
| 4160310290 | 854042930477061502 | SUD E ISOLE | PUGLIA | MARGHERITA DI SAVOIA     | 11.708  | 62.070,71  | 39.786,20  | 101.836,91   |
| 4160310291 | 742342930453758302 | SUD E ISOLE | PUGLIA | MATTINATA                | 6.215   | 32.949,22  | 20.983,71  | 53.932,93    |
| 4160310300 | 678542930476045002 | SUD E ISOLE | PUGLIA | MONTELEONE DI PUGLIA     | 1.004   | 5.322,77   | 3.441,81   | 8.764,58     |
| 4160310310 | 862942930542401601 | SUD E ISOLE | PUGLIA | MONTESANTANGELO          | 12.162  | 64.477,62  | 40.565,04  | 105.042,67   |
| 4160310320 | 221242930525006201 | SUD E ISOLE | PUGLIA | MOTTA MONTECORVINO       | 695     | 3.684,59   | 1.626,75   | 5.311,34     |
| 4160310321 | 626142930540691101 | SUD E ISOLE | PUGLIA | ORDONA                   | 2.840   | 15.056,44  | 10.930,79  | 25.987,23    |
| 4160310330 | 167942930451477101 | SUD E ISOLE | PUGLIA | ORSARA DI PUGLIA         | 2.652   | 14.059,75  | 8.037,19   | 22.096,93    |
| 4160310340 | 843342930541339502 | SUD E ISOLE | PUGLIA | ORTA NOVA                | 17.584  | 93.222,70  | 73.748,52  | 166.971,22   |
| 4160310350 | 506942930473639902 | SUD E ISOLE | PUGLIA | PANNI                    | 749     | 3.970,87   | 2.272,92   | 6.243,79     |
| 4160310360 | 263042930458424401 | SUD E ISOLE | PUGLIA | PESCHICI                 | 4.488   | 23.793,42  | 19.069,09  | 42.862,51    |




|            |                     |             |        |                          |        |            |            |            |
|------------|---------------------|-------------|--------|--------------------------|--------|------------|------------|------------|
| 4160310370 | 608442930544190202  | SUD E ISOLE | PUGLIA | PIETRAMONTECORVINO       | 2.641  | 14.001,43  | 9.318,09   | 23.319,52  |
| 4160310380 | 629342930476512301  | SUD E ISOLE | PUGLIA | POGGIO IMPERIALE         | 2.640  | 13.996,13  | 10.558,81  | 24.554,94  |
| 4160310390 | 114542930460128001  | SUD E ISOLE | PUGLIA | RIGNANO GARGANICO        | 1.994  | 10.571,32  | 6.718,31   | 17.289,62  |
| 4160310400 | 5755429304568924902 | SUD E ISOLE | PUGLIA | ROCCHETTA SANTANTONIO    | 1.814  | 9.617,04   | 5.409,15   | 15.026,19  |
| 4160310410 | 306642930479796202  | SUD E ISOLE | PUGLIA | RODI GARGANICO           | 3.619  | 19.186,36  | 13.866,85  | 33.052,21  |
| 4160310420 | 117742930530612302  | SUD E ISOLE | PUGLIA | ROSETO VALFORTORE        | 1.066  | 5.651,47   | 4.500,97   | 10.152,43  |
| 4160310430 | 955342930473324302  | SUD E ISOLE | PUGLIA | SAN FERDINANDO DI PUGLIA | 13.714 | 72.705,65  | 58.281,87  | 130.987,52 |
| 4160310440 | 3147429304545793501 | SUD E ISOLE | PUGLIA | SAN GIOVANNI ROTONDO     | 27.108 | 143.714,80 | 70.047,75  | 213.762,55 |
| 4160310450 | 846442930470857401  | SUD E ISOLE | PUGLIA | SAN MARCO IN LAMIS       | 13.397 | 71.025,05  | 45.635,03  | 116.660,09 |
| 4160310460 | 163442930539694902  | SUD E ISOLE | PUGLIA | SAN MARCO LA CATOLA      | 963    | 5.105,41   | 4.296,33   | 9.401,74   |
| 4160310470 | 214242930476777102  | SUD E ISOLE | PUGLIA | SAN NICANDRO GARGANICO   | 15.063 | 79.857,46  | 66.730,79  | 146.588,25 |
| 4160310480 | 362742930528277302  | SUD E ISOLE | PUGLIA | SAN PAOLO DI CIVITATE    | 5.711  | 30.277,23  | 25.055,66  | 55.332,89  |
| 4160310490 | 758542930538871101  | SUD E ISOLE | PUGLIA | SAN SEVERO               | 52.426 | 277.939,80 | 216.836,86 | 494.776,66 |
| 4160310500 | 458142930478821701  | SUD E ISOLE | PUGLIA | SANTAGATA DI PUGLIA      | 1.896  | 10.051,77  | 4.830,33   | 14.882,09  |
| 4160310510 | 776842930528938501  | SUD E ISOLE | PUGLIA | SERRACAPRIOLA            | 3.877  | 20.554,16  | 16.875,06  | 37.429,22  |
| 4160310520 | 673042930529893101  | SUD E ISOLE | PUGLIA | STORNARA                 | 5.777  | 30.627,14  | 26.765,37  | 57.392,50  |
| 4160310530 | 974642930459633401  | SUD E ISOLE | PUGLIA | STORNARELLA              | 5.306  | 28.130,10  | 20.502,99  | 48.633,09  |
| 4160310540 | 822542930505422301  | SUD E ISOLE | PUGLIA | TORREMGAGGIORE           | 16.978 | 90.009,95  | 65.696,81  | 155.706,77 |
| 4160310550 | 427942928225066301  | SUD E ISOLE | PUGLIA | TRINITAPOLI              | 14.511 | 76.931,00  | 63.040,93  | 139.971,93 |
| 4160310560 | 339742930526997301  | SUD E ISOLE | PUGLIA | TROIA                    | 7.035  | 37.296,50  | 21.186,22  | 58.482,72  |
| 4160310570 | 876642930532431701  | SUD E ISOLE | PUGLIA | VICO DEL GARGANO         | 7.639  | 40.498,65  | 28.264,52  | 68.763,17  |
| 4160310580 | 466242930455505001  | SUD E ISOLE | PUGLIA | VIESTE                   | 13.907 | 73.728,85  | 54.572,31  | 128.301,16 |
| 4160310590 | 903342930466703601  | SUD E ISOLE | PUGLIA | VOLTURARA APPULA         | 408    | 2.163,04   | 1.303,31   | 3.466,35   |
| 4160310600 | 724142930536224301  | SUD E ISOLE | PUGLIA | VOLTURINO                | 1.684  | 8.927,83   | 5.928,94   | 14.856,78  |
| 4160310601 | 286542930471697302  | SUD E ISOLE | PUGLIA | ZAPPONETA                | 3.386  | 17.951,10  | 16.792,00  | 34.743,09  |
| 4160410020 | 248242930509840102  | SUD E ISOLE | PUGLIA | ALESSANO                 | 6.400  | 33.930,01  | 25.592,69  | 59.522,70  |
| 4160410030 | 811942928166711001  | SUD E ISOLE | PUGLIA | ALEZIO                   | 5.629  | 29.842,50  | 20.626,65  | 50.469,15  |
| 4160410040 | 988542930532377101  | SUD E ISOLE | PUGLIA | ALLISTE                  | 6.693  | 35.483,37  | 28.566,08  | 64.049,45  |
| 4160410050 | 659742930464854101  | SUD E ISOLE | PUGLIA | ANDRANO                  | 4.791  | 25.399,79  | 13.143,73  | 38.543,52  |
| 4160410060 | 295942930515960302  | SUD E ISOLE | PUGLIA | ARADEO                   | 9.258  | 49.081,88  | 39.924,15  | 89.006,03  |
| 4160410070 | 866042927917644201  | SUD E ISOLE | PUGLIA | ARNESANO                 | 4.053  | 21.487,24  | 12.453,47  | 33.940,71  |
| 4160410080 | 94624293051513302   | SUD E ISOLE | PUGLIA | BAGNOLO DEL SALENTO      | 1.818  | 9.638,24   | 7.181,07   | 16.819,31  |
| 4160410081 | 128042930530834301  | SUD E ISOLE | PUGLIA | BOTRUGNO                 | 2.719  | 14.414,95  | 8.460,27   | 22.875,22  |
| 4160410090 | 785842930465005902  | SUD E ISOLE | PUGLIA | CALIMERA                 | 6.928  | 36.729,24  | 13.691,24  | 50.420,47  |
| 4160410100 | 175442930515676102  | SUD E ISOLE | PUGLIA | CAMPI SALENTINA          | 10.287 | 54.537,19  | 31.915,47  | 86.452,66  |
| 4160410110 | 539842930509501001  | SUD E ISOLE | PUGLIA | CANNOLE                  | 1.675  | 8.880,12   | 6.221,32   | 15.101,44  |
| 4160410120 | 358842930464104801  | SUD E ISOLE | PUGLIA | CAPRARICA DI LECCE       | 2.411  | 12.782,07  | 5.765,93   | 18.548,00  |
| 4160410130 | 272842930460178202  | SUD E ISOLE | PUGLIA | CARMIANO                 | 12.034 | 63.799,02  | 39.959,43  | 103.758,46 |
| 4160410140 | 453142930460223101  | SUD E ISOLE | PUGLIA | CARPIGNANO SALENTINO     | 3.733  | 19.790,74  | 12.097,91  | 31.888,65  |
| 4160410150 | 772142930460642302  | SUD E ISOLE | PUGLIA | CASARANO                 | 19.976 | 105.904,04 | 67.291,40  | 173.195,44 |
| 4160410160 | 49934292816166302   | SUD E ISOLE | PUGLIA | CASTRI DI LECCE          | 2.864  | 15.183,68  | 9.159,43   | 24.343,11  |
| 4160410170 | 977042930520193801  | SUD E ISOLE | PUGLIA | CASTRIGNANO DE' GRECI    | 3.895  | 20.649,59  | 15.040,49  | 35.690,09  |
| 4160410180 | 562642929859507801  | SUD E ISOLE | PUGLIA | CASTRIGNANO DEL CAPO     | 5.157  | 27.340,17  | 17.175,99  | 44.516,15  |
| 4160410181 | 434642930537432001  | SUD E ISOLE | PUGLIA | CASTRO                   | 2.368  | 12.554,10  | 5.331,31   | 17.885,42  |
| 4160410190 | 893642928077920702  | SUD E ISOLE | PUGLIA | CAVALLINO                | 12.829 | 68.013,77  | 31.623,48  | 99.637,24  |
| 4160410200 | 215742930515530701  | SUD E ISOLE | PUGLIA | COLLEPASSO               | 5.885  | 31.199,70  | 18.683,99  | 49.883,69  |
| 4160410210 | 768742930459748301  | SUD E ISOLE | PUGLIA | COPERTINO                | 23.909 | 126.755,10 | 82.869,70  | 209.624,79 |
| 4160410220 | 959442930546133502  | SUD E ISOLE | PUGLIA | CORIGLIANO D'OTRANTO     | 5.757  | 30.521,10  | 17.385,18  | 47.906,28  |
| 4160410230 | 459142930463034701  | SUD E ISOLE | PUGLIA | CORSANO                  | 5.384  | 28.543,62  | 21.069,41  | 49.613,03  |
| 4160410240 | 805242930516737201  | SUD E ISOLE | PUGLIA | CURSI                    | 4.100  | 21.736,41  | 15.579,95  | 37.316,36  |
| 4160410250 | 467142928570715002  | SUD E ISOLE | PUGLIA | CUTROFIANO               | 8.946  | 47.427,79  | 34.928,72  | 82.356,51  |
| 4160410260 | 419742930544479201  | SUD E ISOLE | PUGLIA | DISO                     | 2.945  | 15.613,11  | 6.865,49   | 22.478,60  |
| 4160410270 | 144742930542766901  | SUD E ISOLE | PUGLIA | GAGLIANO DEL CAPO        | 5.104  | 27.059,18  | 20.491,77  | 47.550,96  |
| 4160410280 | 161942930458787802  | SUD E ISOLE | PUGLIA | GALATINA                 | 26.748 | 141.806,24 | 74.683,57  | 216.489,81 |
| 4160410290 | 324542930529308002  | SUD E ISOLE | PUGLIA | GALATONE                 | 15.419 | 81.744,82  | 58.443,66  | 140.188,48 |
| 4160410300 | 613142930541713601  | SUD E ISOLE | PUGLIA | GALLIPOLI                | 20.405 | 108.178,41 | 58.401,29  | 166.579,71 |
| 4160410310 | 303142930474287802  | SUD E ISOLE | PUGLIA | GIUGGIANELLO             | 1.176  | 6.234,64   | 3.709,98   | 9.944,62   |
| 4160410320 | 314042930543493001  | SUD E ISOLE | PUGLIA | GIURDIGNANO              | 1.946  | 10.316,84  | 6.477,01   | 16.793,86  |
| 4160410330 | 379942930458861702  | SUD E ISOLE | PUGLIA | GUAGNANO                 | 5.635  | 29.874,31  | 17.577,39  | 47.451,71  |
| 4160410340 | 147042929295093101  | SUD E ISOLE | PUGLIA | LECCE                    | 95.269 | 505.074,71 | 61.066,44  | 566.141,14 |
| 4160410350 | 356942930453980302  | SUD E ISOLE | PUGLIA | LEQUILE                  | 8.643  | 45.821,42  | 26.819,42  | 72.640,83  |
| 4160410360 | 197942929165986602  | SUD E ISOLE | PUGLIA | LEVERANO                 | 14.017 | 74.312,02  | 52.824,34  | 127.136,37 |
| 4160410370 | 142942930519535801  | SUD E ISOLE | PUGLIA | LIZZANELLO               | 11.934 | 63.268,87  | 40.405,40  | 103.674,26 |
| 4160410380 | 882742930476653301  | SUD E ISOLE | PUGLIA | MAGLIE                   | 14.166 | 75.101,96  | 23.562,27  | 98.664,22  |
| 4160410390 | 312642930515697601  | SUD E ISOLE | PUGLIA | MARTANO                  | 9.005  | 47.740,58  | 31.248,18  | 78.988,77  |
| 4160410400 | 13504293054385201   | SUD E ISOLE | PUGLIA | MARTIGNANO               | 1.644  | 8.715,77   | 4.504,27   | 13.220,04  |
| 4160410410 | 497542930526277002  | SUD E ISOLE | PUGLIA | MATINO                   | 11.407 | 60.474,94  | 45.078,32  | 105.553,26 |
| 4160410420 | 158442930519045901  | SUD E ISOLE | PUGLIA | MELENDUGNO               | 10.008 | 53.058,05  | 31.697,54  | 84.755,60  |
| 4160410430 | 552842930526058302  | SUD E ISOLE | PUGLIA | MELISSANO                | 7.064  | 37.450,25  | 28.689,01  | 66.139,25  |
| 4160410440 | 203642930519858202  | SUD E ISOLE | PUGLIA | MELIGNANO                | 2.211  | 11.721,76  | 7.890,81   | 19.612,57  |
| 4160410450 | 801442930454081002  | SUD E ISOLE | PUGLIA | MIGLIANO                 | 3.476  | 18.428,24  | 12.162,99  | 30.591,23  |
| 4160410460 | 412342930289643401  | SUD E ISOLE | PUGLIA | MINERVINO DI LECCE       | 3.591  | 19.037,92  | 11.201,32  | 30.239,24  |
| 4160410470 | 165442930517273502  | SUD E ISOLE | PUGLIA | MONTERONI DI LECCE       | 13.894 | 73.659,93  | 49.969,25  | 123.629,18 |
| 4160410480 | 586742930472476902  | SUD E ISOLE | PUGLIA | MONTESANO SALENTINO      | 2.663  | 14.118,07  | 9.494,27   | 23.612,33  |
| 4160410490 | 849342930543236502  | SUD E ISOLE | PUGLIA | MORCIANO DI LEUCA        | 3.230  | 17.124,05  | 12.506,90  | 29.630,96  |
| 4160410500 | 503642930289255802  | SUD E ISOLE | PUGLIA | MURO LECCESE             | 4.921  | 26.089,00  | 15.656,64  | 41.745,64  |
| 4160410510 | 541742930456042502  | SUD E ISOLE | PUGLIA | NARDO                    | 31.344 | 166.172,22 | 94.303,26  | 260.475,48 |
| 4160410520 | 423142930472510701  | SUD E ISOLE | PUGLIA | NEVIANO                  | 5.201  | 27.573,43  | 20.305,35  | 47.878,79  |
| 4160410530 | 592642930456067102  | SUD E ISOLE | PUGLIA | NOCIGLIA                 | 2.255  | 11.955,03  | 5.897,51   | 17.852,54  |
| 4160410540 | 304542929249094801  | SUD E ISOLE | PUGLIA | NOVOLI                   | 7.966  | 42.232,26  | 28.052,52  | 70.284,78  |
| 4160410550 | 523442930543257102  | SUD E ISOLE | PUGLIA | ORTELLE                  | 2.369  | 12.559,41  | 7.118,16   | 19.677,56  |
| 4160410560 | 492442930546128301  | SUD E ISOLE | PUGLIA | OTRANTO                  | 5.898  | 31.268,62  | 12.425,61  | 43.694,24  |
| 4160410570 | 279642930453807602  | SUD E ISOLE | PUGLIA | PALMARIGGI               | 1.456  | 7.719,08   | 4.698,69   | 12.417,77  |
| 4160410580 | 819242930531787001  | SUD E ISOLE | PUGLIA | PARABITA                 | 8.916  | 47.268,75  | 29.655,32  | 76.924,07  |
| 4160410590 | 787742930476743501  | SUD E ISOLE | PUGLIA | PATÙ                     | 1.704  | 9.033,87   | 6.663,66   | 15.697,53  |
| 4160410600 | 801342930545082102  | SUD E ISOLE | PUGLIA | POGGIARDO                | 5.919  | 31.379,96  | 18.274,79  | 49.654,75  |
| 4160410601 | 453642930536070902  | SUD E ISOLE | PUGLIA | PORTO CESAREO            | 6.288  | 33.336,23  | 26.594,19  | 59.930,43  |
| 4160410611 | 926455801024427601  | SUD E ISOLE | PUGLIA | PRESICCE-ACQUARICA       | 9.859  | 52.268,12  | 43.528,02  | 95.796,14  |
| 4160410620 | 593942930528641901  | SUD E ISOLE | PUGLIA | RACALE                   | 10.977 | 58.195,27  | 46.818,87  | 105.014,14 |
| 4160410630 | 722042930532045801  | SUD E ISOLE | PUGLIA | RUFFANO                  | 9.698  | 51.414,57  | 42.573,94  | 93.988,51  |
| 4160410640 | 608442930450561601  | SUD E ISOLE | PUGLIA | SALICE SALENTINO         | 8.150  | 43.207,75  | 27.052,57  | 70.260,32  |
| 4160410650 | 216742930527214301  | SUD E ISOLE | PUGLIA | SALVE                    | 4.572  | 24.238,75  | 17.809,43  | 42.048,18  |
| 4160410660 | 152142930534314602  | SUD E ISOLE | PUGLIA | SANARICA                 | 1.478  | 7.835,71   | 4.869,00   | 12.704,71  |
| 4160410661 | 804842930466678301  | SUD E ISOLE | PUGLIA | SAN CASSIANO             | 2.008  | 10.645,54  | 3.450,12   | 14.095,66  |
| 4160410670 | 734842930479746102  | SUD E ISOLE | PUGLIA | SAN CESARIO DI LECCE     | 8.124  | 43.069,91  | 21.814,17  | 64.884,08  |
| 4160410680 | 907542930479797202  | SUD E ISOLE | PUGLIA | SAN DONATO DI LECCE      | 5.653  | 29.969,74  | 15.237,71  | 45.207,45  |
| 4160410690 | 254442930456754501  | SUD E ISOLE | PUGLIA | SANNICOLA                | 5.836  | 30.939,93  | 20.207,46  | 51.147,39  |
| 4160410700 | 463342930449213002  | SUD E ISOLE | PUGLIA | SAN PIETRO IN LAMA       | 3.489  | 18.497,16  | 11.833,13  | 30.330,28  |
| 4160410710 | 319142930459262201  | SUD E ISOLE | PUGLIA | SANTA CESAREA TERME      | 3.027  | 16.047,83  | 8.040,02   | 24.087,86  |
| 4160410720 | 799342930542861401  | SUD E ISOLE | PUGLIA | SCORRANO                 | 6.930  | 36.739,84  | 24.320,09  | 61.059,93  |




|                      |                     |             |            |                             |                  |                      |                      |                      |
|----------------------|---------------------|-------------|------------|-----------------------------|------------------|----------------------|----------------------|----------------------|
| 4160410730           | 688242930479708301  | SUD E ISOLE | PUGLIA     | SECLÌ                       | 1.873            | 9.929,83             | 6.508,50             | 16.438,33            |
| 4160410740           | 646742930527254501  | SUD E ISOLE | PUGLIA     | SOGLIANO CAVOUR             | 4.031            | 21.370,60            | 14.729,93            | 36.100,54            |
| 4160410750           | 823342930446736401  | SUD E ISOLE | PUGLIA     | SOLETO                      | 5.356            | 28.395,18            | 13.583,75            | 41.978,93            |
| 4160410760           | 322542930547495002  | SUD E ISOLE | PUGLIA     | SPECCHIA                    | 4.752            | 25.193,03            | 17.451,33            | 42.644,37            |
| 4160410770           | 886742930453000701  | SUD E ISOLE | PUGLIA     | SPONGANO                    | 3.652            | 19.361,31            | 11.440,25            | 30.801,56            |
| 4160410780           | 438242930467080401  | SUD E ISOLE | PUGLIA     | SQUINZANO                   | 14.018           | 74.317,33            | 46.009,56            | 120.926,89           |
| 4160410790           | 205242930549818802  | SUD E ISOLE | PUGLIA     | STERNATIA                   | 2.242            | 11.886,11            | 3.366,52             | 15.252,63            |
| 4160410800           | 542142930451723601  | SUD E ISOLE | PUGLIA     | SUPERSANO                   | 4.342            | 23.019,39            | 18.500,83            | 41.520,22            |
| 4160410810           | 692342930460767302  | SUD E ISOLE | PUGLIA     | SURANO                      | 1.615            | 8.562,03             | 4.610,21             | 13.172,23            |
| 4160410820           | 425542930467542701  | SUD E ISOLE | PUGLIA     | SURBO                       | 15.098           | 80.043,01            | 53.009,08            | 133.052,09           |
| 4160410830           | 515742930519307902  | SUD E ISOLE | PUGLIA     | TAURISANO                   | 11.726           | 62.166,14            | 52.991,83            | 115.157,97           |
| 4160410840           | 788042930545910402  | SUD E ISOLE | PUGLIA     | TAVIANO                     | 11.906           | 63.120,42            | 45.176,14            | 108.296,56           |
| 4160410850           | 366742930548750902  | SUD E ISOLE | PUGLIA     | TIGGIANO                    | 2.872            | 15.226,09            | 10.443,53            | 25.669,63            |
| 4160410860           | 477542930455038201  | SUD E ISOLE | PUGLIA     | TREPULZI                    | 14.369           | 76.178,17            | 44.708,82            | 120.885,00           |
| 4160410870           | 317442930478135302  | SUD E ISOLE | PUGLIA     | TRICASE                     | 17.421           | 92.358,55            | 49.070,83            | 141.429,37           |
| 4160410880           | 322642929537342401  | SUD E ISOLE | PUGLIA     | TUGLIE                      | 5.207            | 27.605,24            | 19.414,01            | 47.019,25            |
| 4160410890           | 852942930478392801  | SUD E ISOLE | PUGLIA     | UGENTO                      | 12.346           | 65.453,11            | 51.370,07            | 116.823,18           |
| 4160410900           | 818342930532790801  | SUD E ISOLE | PUGLIA     | UGGIANO LA CHIESA           | 4.381            | 23.226,15            | 14.711,76            | 37.937,91            |
| 4160410910           | 433242930526829102  | SUD E ISOLE | PUGLIA     | VEGLIE                      | 13.830           | 73.320,63            | 51.293,00            | 124.613,63           |
| 4160410920           | 499942930478076302  | SUD E ISOLE | PUGLIA     | VERNOLE                     | 7.036            | 37.301,80            | 18.542,01            | 55.843,81            |
| 4160410930           | 941542930470118401  | SUD E ISOLE | PUGLIA     | ZOLLINO                     | 1.924            | 10.200,21            | 5.627,15             | 15.267,36            |
| 4160780010           | 722942930518085401  | SUD E ISOLE | PUGLIA     | AVETRANA                    | 6.547            | 34.709,34            | 24.571,38            | 59.280,72            |
| 4160780020           | 771442927975242201  | SUD E ISOLE | PUGLIA     | CAROSINO                    | 6.924            | 36.708,03            | 16.821,16            | 53.529,19            |
| 4160780030           | 199542930510230901  | SUD E ISOLE | PUGLIA     | CASTELLANETA                | 16.908           | 89.638,85            | 46.238,74            | 135.877,59           |
| 4160780040           | 274642930509549001  | SUD E ISOLE | PUGLIA     | CRISPIANO                   | 13.620           | 72.207,30            | 37.648,63            | 109.855,94           |
| 4160780050           | 555142929726669102  | SUD E ISOLE | PUGLIA     | FAGGIANO                    | 3.476            | 18.428,24            | 11.383,19            | 29.811,43            |
| 4160780060           | 256742930523892702  | SUD E ISOLE | PUGLIA     | FRAGAGNANO                  | 5.173            | 27.424,99            | 14.189,21            | 41.614,20            |
| 4160780070           | 452042930529364501  | SUD E ISOLE | PUGLIA     | GINOSA                      | 22.315           | 118.304,40           | 77.304,58            | 195.608,98           |
| 4160780080           | 9619429298398471701 | SUD E ISOLE | PUGLIA     | GROTTAGLIE                  | 31.856           | 168.886,62           | 86.446,81            | 255.333,44           |
| 4160780090           | 142342930543992402  | SUD E ISOLE | PUGLIA     | LATERZA                     | 15.144           | 80.286,89            | 51.543,32            | 131.830,20           |
| 4160780100           | 508942930526551501  | SUD E ISOLE | PUGLIA     | LEPORANO                    | 8.143            | 43.170,64            | 16.741,49            | 59.918,12            |
| 4160780110           | 858642929649204902  | SUD E ISOLE | PUGLIA     | LIZZANO                     | 9.867            | 52.310,53            | 36.257,66            | 88.565,19            |
| 4160780120           | 349442930542073801  | SUD E ISOLE | PUGLIA     | MANDURIA                    | 30.987           | 164.279,57           | 105.635,44           | 269.915,00           |
| 4160780130           | 112442930475351402  | SUD E ISOLE | PUGLIA     | MARTINA FRANCA              | 48.510           | 257.178,87           | 120.010,87           | 377.189,75           |
| 4160780140           | 187242930521653902  | SUD E ISOLE | PUGLIA     | MARUGGIO                    | 5.235            | 27.753,69            | 15.170,62            | 42.924,31            |
| 4160780150           | 633742930519064501  | SUD E ISOLE | PUGLIA     | MASSAFRA                    | 32.772           | 173.742,86           | 96.546,85            | 270.289,71           |
| 4160780160           | 656042930475018502  | SUD E ISOLE | PUGLIA     | MONTESAIA                   | 5.547            | 29.407,78            | 13.249,19            | 42.656,96            |
| 4160780170           | 446942930447130201  | SUD E ISOLE | PUGLIA     | MONTMESOLA                  | 3.763            | 19.949,79            | 10.940,52            | 30.890,31            |
| 4160780180           | 871842930473777201  | SUD E ISOLE | PUGLIA     | MONTESPARANO                | 2.367            | 12.548,80            | 6.329,26             | 18.878,07            |
| 4160780190           | 635442930450110302  | SUD E ISOLE | PUGLIA     | MOTTOLA                     | 15.843           | 83.992,68            | 49.326,30            | 133.318,97           |
| 4160780200           | 933742930528937901  | SUD E ISOLE | PUGLIA     | PALAGIANELLO                | 7.812            | 41.415,82            | 24.959,72            | 66.375,54            |
| 4160780210           | 709842930457914302  | SUD E ISOLE | PUGLIA     | PALAGIANO                   | 16.038           | 85.026,48            | 50.556,01            | 135.582,50           |
| 4160780220           | 915042930475554401  | SUD E ISOLE | PUGLIA     | PULSANO                     | 11.429           | 60.591,58            | 34.317,15            | 94.908,73            |
| 4160780230           | 311942930455638502  | SUD E ISOLE | PUGLIA     | ROCCAFORZATA                | 1.808            | 9.585,23             | 4.596,73             | 14.181,95            |
| 4160780240           | 484842930465435302  | SUD E ISOLE | PUGLIA     | SAN GIORGIO IONICO          | 14.989           | 79.465,14            | 36.067,61            | 115.532,76           |
| 4160780250           | 568242930474081501  | SUD E ISOLE | PUGLIA     | SAN MARZANO DI SAN GIUSEPPE | 9.143            | 48.472,20            | 29.508,82            | 77.981,02            |
| 4160780260           | 166542930474173501  | SUD E ISOLE | PUGLIA     | SAVA                        | 15.924           | 84.422,11            | 61.111,83            | 145.533,94           |
| 4160780261           | 723342930479511702  | SUD E ISOLE | PUGLIA     | STATTE                      | 13.731           | 72.795,78            | 43.705,77            | 116.501,54           |
| 4160780270           | 985242930524502401  | SUD E ISOLE | PUGLIA     | TARANTO                     | 196.702          | 1.038.660,00         | 392.800,06           | 1.431.460,06         |
| 4160780280           | 206442930526147401  | SUD E ISOLE | PUGLIA     | TORRICELLA                  | 4.183            | 22.176,44            | 13.983,56            | 36.160,01            |
| <b>Totale PUGLIA</b> |                     |             |            |                             | <b>4.029.053</b> | <b>21.346.110,96</b> | <b>11.717.375,03</b> | <b>33.063.485,99</b> |
| 4170470010           | 127042930509937601  | SUD E ISOLE | BASILICATA | ACCETTURA                   | 1.757            | 9.314,85             | 7.013,52             | 16.328,37            |
| 4170470020           | 243642930510568001  | SUD E ISOLE | BASILICATA | ALIANO                      | 954              | 5.057,69             | 3.377,95             | 8.435,64             |
| 4170470030           | 983342928043761402  | SUD E ISOLE | BASILICATA | BERNALDA                    | 12.423           | 65.861,33            | 46.150,25            | 112.011,58           |
| 4170470040           | 276642928042242301  | SUD E ISOLE | BASILICATA | CALCIANO                    | 712              | 3.774,71             | 1.974,40             | 5.749,12             |
| 4170470050           | 113242929988090401  | SUD E ISOLE | BASILICATA | CIRIGLIANO                  | 351              | 1.860,85             | 1.218,09             | 3.078,94             |
| 4170470060           | 542942928269661402  | SUD E ISOLE | BASILICATA | COLOBRARO                   | 1.187            | 6.292,96             | 4.206,20             | 10.499,16            |
| 4170470070           | 215842928087914902  | SUD E ISOLE | BASILICATA | CRACO                       | 707              | 3.748,21             | 3.250,20             | 6.998,40             |
| 4170470080           | 825942929761688202  | SUD E ISOLE | BASILICATA | FERRANDINA                  | 8.456            | 44.830,03            | 24.692,09            | 69.522,11            |
| 4170470090           | 492842930316851101  | SUD E ISOLE | BASILICATA | GARAGUSO                    | 1.027            | 5.444,71             | 4.128,85             | 9.573,55             |
| 4170470100           | 466242930525743701  | SUD E ISOLE | BASILICATA | GORGOGNONE                  | 947              | 5.020,58             | 2.347,74             | 7.368,32             |
| 4170470110           | 543042930517155302  | SUD E ISOLE | BASILICATA | GRASSANO                    | 5.044            | 26.741,09            | 17.319,75            | 44.060,84            |
| 4170470120           | 791942928759342702  | SUD E ISOLE | BASILICATA | GROTTOLE                    | 2.109            | 11.181,00            | 8.148,82             | 19.329,81            |
| 4170470130           | 577842930517373302  | SUD E ISOLE | BASILICATA | IRSINA                      | 4.737            | 25.113,51            | 17.563,96            | 42.677,47            |
| 4170470140           | 592842930526388301  | SUD E ISOLE | BASILICATA | MATERA                      | 60.044           | 320.235,68           | 73.846,09            | 394.081,77           |
| 4170470150           | 679442930456249102  | SUD E ISOLE | BASILICATA | MIGLIONICO                  | 2.475            | 13.121,37            | 7.786,29             | 20.907,66            |
| 4170470160           | 957442930455747502  | SUD E ISOLE | BASILICATA | MONTALBANO JONICO           | 7.152            | 37.916,79            | 24.046,10            | 61.962,89            |
| 4170470170           | 274242930457202402  | SUD E ISOLE | BASILICATA | MONTESAGLIOSO               | 9.776            | 51.828,09            | 38.514,43            | 90.342,52            |
| 4170470180           | 718442930464314901  | SUD E ISOLE | BASILICATA | NOVA SIRI                   | 6.815            | 36.130,16            | 22.935,06            | 59.065,21            |
| 4170470190           | 727142930454666401  | SUD E ISOLE | BASILICATA | OLIVETO LUCANO              | 399              | 2.115,32             | 1.254,46             | 3.369,78             |
| 4170470200           | 299642930524834302  | SUD E ISOLE | BASILICATA | PISTICCI                    | 17.538           | 92.978,83            | 59.616,11            | 152.594,94           |
| 4170470201           | 386742930524873801  | SUD E ISOLE | BASILICATA | POLICORO                    | 17.875           | 94.765,46            | 63.567,22            | 148.332,68           |
| 4170470210           | 651742930533814901  | SUD E ISOLE | BASILICATA | POMARICO                    | 4.038            | 21.407,72            | 15.565,61            | 36.973,33            |
| 4170470220           | 114742930536446301  | SUD E ISOLE | BASILICATA | ROTONDELLA                  | 2.550            | 13.518,99            | 9.789,28             | 23.308,27            |
| 4170470230           | 709142930529107902  | SUD E ISOLE | BASILICATA | SALANDRA                    | 2.696            | 14.293,02            | 8.169,05             | 22.462,07            |
| 4170470240           | 61154293046552501   | SUD E ISOLE | BASILICATA | SAN GIORGIO LUCANO          | 1.128            | 5.980,16             | 3.808,80             | 9.788,96             |
| 4170470250           | 561142930458888302  | SUD E ISOLE | BASILICATA | SAN MAURO FORTE             | 1.445            | 7.660,76             | 6.511,00             | 14.171,76            |
| 4170470251           | 55404293051433001   | SUD E ISOLE | BASILICATA | SCANZANO JONICO             | 7.669            | 40.657,69            | 31.162,43            | 71.820,13            |
| 4170470260           | 206242930529600601  | SUD E ISOLE | BASILICATA | STIGLIANO                   | 4.006            | 21.238,07            | 10.359,01            | 31.598,08            |
| 4170470270           | 288842930547629101  | SUD E ISOLE | BASILICATA | TRICARICO                   | 5.124            | 27.165,21            | 14.483,53            | 41.648,75            |
| 4170470280           | 404142930543207202  | SUD E ISOLE | BASILICATA | TURSI                       | 4.956            | 26.274,55            | 18.911,86            | 45.186,42            |
| 4170470290           | 369842930184265802  | SUD E ISOLE | BASILICATA | VALSINNI                    | 1.452            | 7.697,87             | 4.895,38             | 12.593,25            |
| 4170640010           | 283842930509256702  | SUD E ISOLE | BASILICATA | ABRIOLA                     | 1.429            | 7.575,94             | 5.360,66             | 12.936,60            |
| 4170640020           | 974542928135600801  | SUD E ISOLE | BASILICATA | ACERENZA                    | 2.318            | 12.289,03            | 7.513,85             | 19.802,87            |
| 4170640030           | 255642930463932702  | SUD E ISOLE | BASILICATA | ALBANO DI LUCANIA           | 1.401            | 7.427,49             | 3.901,59             | 11.329,09            |
| 4170640040           | 403442928135526702  | SUD E ISOLE | BASILICATA | ANZI                        | 1.619            | 8.583,23             | 6.536,57             | 15.119,80            |
| 4170640050           | 553142927979773102  | SUD E ISOLE | BASILICATA | ARMENTO                     | 593              | 3.143,83             | 1.787,58             | 4.931,40             |
| 4170640060           | 868242930531074002  | SUD E ISOLE | BASILICATA | ATELLA                      | 3.875            | 20.543,56            | 11.730,33            | 32.273,89            |
| 4170640070           | 512542930034890302  | SUD E ISOLE | BASILICATA | AVIGLIANO                   | 11.221           | 59.488,85            | 28.553,81            | 88.042,66            |
| 4170640080           | 768442930516932402  | SUD E ISOLE | BASILICATA | BALVANO                     | 1.809            | 9.590,53             | 6.499,76             | 14.290,29            |
| 4170640090           | 263642930517146502  | SUD E ISOLE | BASILICATA | BANZI                       | 1.305            | 6.918,54             | 3.937,06             | 10.855,61            |
| 4170640100           | 584642929069856702  | SUD E ISOLE | BASILICATA | BARAGIANO                   | 2.610            | 13.837,08            | 8.272,16             | 22.109,25            |
| 4170640110           | 445742929118695701  | SUD E ISOLE | BASILICATA | BARILE                      | 2.725            | 14.446,76            | 7.339,23             | 21.785,99            |
| 4170640120           | 829442930534169102  | SUD E ISOLE |            |                             |                  |                      |                      |                      |

|                          |                    |             |            |                            |                |                     |                     |                     |
|--------------------------|--------------------|-------------|------------|----------------------------|----------------|---------------------|---------------------|---------------------|
| 4170640190               | 191942930517330601 | SUD E ISOLE | BASILICATA | CARBONE                    | 587            | 3.112,02            | 2.268,30            | 5.380,32            |
| 4170640210               | 824242930518683202 | SUD E ISOLE | BASILICATA | CASTEL GRANDE              | 895            | 4.744,90            | 3.215,54            | 7.960,44            |
| 4170640220               | 599542930517704302 | SUD E ISOLE | BASILICATA | CASTELLUCCIO INFERIORE     | 2.028          | 10.751,57           | 4.413,02            | 15.164,59           |
| 4170640230               | 292042930517688202 | SUD E ISOLE | BASILICATA | CASTELLUCCIO SUPERIORE     | 772            | 4.092,81            | 2.443,69            | 6.536,49            |
| 4170640240               | 606442930509031902 | SUD E ISOLE | BASILICATA | CASTELMEZZANO              | 771            | 4.087,51            | 2.205,50            | 6.293,00            |
| 4170640250               | 848842930523664101 | SUD E ISOLE | BASILICATA | CASTELSARACENO             | 1.307          | 6.929,14            | 3.949,60            | 10.878,75           |
| 4170640260               | 996042930476708302 | SUD E ISOLE | BASILICATA | CASTRONUOVO DI SANT'ANDREA | 999            | 5.296,26            | 2.119,72            | 7.415,98            |
| 4170640270               | 759142930517837001 | SUD E ISOLE | BASILICATA | CERSOSIMO                  | 608            | 3.223,35            | 1.819,89            | 5.043,24            |
| 4170640280               | 698442930520214102 | SUD E ISOLE | BASILICATA | CHIAROMONTE                | 1.882          | 9.977,54            | 5.918,88            | 15.896,42           |
| 4170640290               | 508042930460964002 | SUD E ISOLE | BASILICATA | CORLETO PERTICARA          | 2.502          | 13.264,51           | 4.186,33            | 17.450,84           |
| 4170640300               | 806042930547047701 | SUD E ISOLE | BASILICATA | EPISCOPIA                  | 1.375          | 7.289,65            | 3.820,13            | 11.109,78           |
| 4170640310               | 534342930472965901 | SUD E ISOLE | BASILICATA | FARDELLA                   | 596            | 3.159,73            | 1.804,95            | 4.964,68            |
| 4170640311               | 853542930075840502 | SUD E ISOLE | BASILICATA | FILIANO                    | 2.869          | 15.210,19           | 7.698,02            | 22.908,21           |
| 4170640320               | 407442930545205401 | SUD E ISOLE | BASILICATA | FORENZA                    | 1.985          | 10.523,60           | 7.629,27            | 18.152,87           |
| 4170640330               | 747242930477155201 | SUD E ISOLE | BASILICATA | FRANCAVILLA IN SINNI       | 4.152          | 22.012,09           | 16.231,38           | 38.243,48           |
| 4170640340               | 115242930059291902 | SUD E ISOLE | BASILICATA | GALLICCHIO                 | 874            | 4.633,57            | 2.563,65            | 7.197,22            |
| 4170640350               | 689842930445443202 | SUD E ISOLE | BASILICATA | GENZANO DI LUCANIA         | 5.634          | 29.869,01           | 19.901,66           | 49.770,67           |
| 4170640351               | 577042930529391901 | SUD E ISOLE | BASILICATA | GINESTRA                   | 740            | 3.923,16            | 2.375,66            | 6.298,82            |
| 4170640360               | 563042930447412502 | SUD E ISOLE | BASILICATA | GRUMENTO NOVA              | 1.663          | 8.816,50            | 4.889,15            | 13.705,65           |
| 4170640370               | 469542930541619202 | SUD E ISOLE | BASILICATA | GUARDIA PERTICARA          | 540            | 2.862,84            | 247,32              | 3.110,16            |
| 4170640380               | 853442930517536102 | SUD E ISOLE | BASILICATA | LAGONEGRO                  | 5.373          | 28.485,30           | 6.146,87            | 34.632,17           |
| 4170640390               | 226642930474481301 | SUD E ISOLE | BASILICATA | LATRONICO                  | 4.342          | 23.019,39           | 12.052,97           | 35.072,36           |
| 4170640400               | 753942930458126802 | SUD E ISOLE | BASILICATA | LAURENZANA                 | 1.714          | 9.086,88            | 5.513,39            | 14.600,27           |
| 4170640410               | 374642930521895602 | SUD E ISOLE | BASILICATA | LAURIA                     | 12.558         | 66.577,04           | 28.059,20           | 94.636,24           |
| 4170640420               | 776142930543691701 | SUD E ISOLE | BASILICATA | LAVELLO                    | 13.420         | 71.146,99           | 41.480,95           | 112.627,94          |
| 4170640430               | 449342930472986802 | SUD E ISOLE | BASILICATA | MARATEA                    | 5.045          | 26.746,39           | 12.119,48           | 38.865,87           |
| 4170640440               | 374242930464914402 | SUD E ISOLE | BASILICATA | MARSICO NUOVO              | 3.970          | 21.047,21           | 12.700,55           | 33.747,76           |
| 4170640450               | 643142930519928302 | SUD E ISOLE | BASILICATA | MARSICOVETERE              | 5.561          | 29.482,00           | 14.484,81           | 43.966,80           |
| 4170640460               | 894742930521856602 | SUD E ISOLE | BASILICATA | MASCHITO                   | 1.623          | 8.604,44            | 6.414,78            | 15.019,22           |
| 4170640470               | 566842930471587602 | SUD E ISOLE | BASILICATA | MELFI                      | 17.739         | 94.044,44           | 41.777,94           | 135.822,39          |
| 4170640480               | 827142929604523301 | SUD E ISOLE | BASILICATA | MISSANELLO                 | 565            | 2.995,38            | 1.819,95            | 4.815,33            |
| 4170640490               | 772842930533471901 | SUD E ISOLE | BASILICATA | MOLITERNO                  | 3.842          | 20.368,61           | 11.620,16           | 31.988,77           |
| 4170640500               | 832442929613539201 | SUD E ISOLE | BASILICATA | MONTEMILONE                | 1.536          | 8.143,20            | 5.681,74            | 13.824,94           |
| 4170640510               | 275442929613423202 | SUD E ISOLE | BASILICATA | MONTEMURRO                 | 1.181          | 6.261,15            | 3.559,19            | 9.820,30            |
| 4170640520               | 288742930522427501 | SUD E ISOLE | BASILICATA | MURO LUCANO                | 5.304          | 28.119,50           | 21.055,28           | 49.174,77           |
| 4170640530               | 26754293052858402  | SUD E ISOLE | BASILICATA | NEMOLI                     | 1.453          | 7.703,17            | 4.101,10            | 11.804,27           |
| 4170640540               | 485542930527680002 | SUD E ISOLE | BASILICATA | NOEPOLI                    | 813            | 4.310,17            | 2.038,61            | 6.348,79            |
| 4170640550               | 766642930533177401 | SUD E ISOLE | BASILICATA | OPPIDO LUCANO              | 3.760          | 19.933,88           | 13.118,18           | 33.052,06           |
| 4170640560               | 566942930474848802 | SUD E ISOLE | BASILICATA | PALAZZO SAN GERVASIO       | 4.766          | 25.267,25           | 15.446,79           | 40.714,04           |
| 4170640561               | 889142930540539802 | SUD E ISOLE | BASILICATA | PTERNO                     | 3.288          | 17.431,54           | 11.802,61           | 29.234,15           |
| 4170640570               | 642242930456211802 | SUD E ISOLE | BASILICATA | PESCOPEGANO                | 1.819          | 9.643,55            | 2.385,50            | 12.029,04           |
| 4170640580               | 977542929575506301 | SUD E ISOLE | BASILICATA | PICERNO                    | 5.852          | 31.024,75           | 18.624,71           | 49.649,46           |
| 4170640590               | 524042930530774101 | SUD E ISOLE | BASILICATA | PIETRAGALLA                | 4.025          | 21.338,80           | 8.781,81            | 30.120,61           |
| 4170640600               | 118742930530890402 | SUD E ISOLE | BASILICATA | PIETRAPERTOSA              | 977            | 5.179,63            | 3.529,49            | 8.709,12            |
| 4170640610               | 273142930470689702 | SUD E ISOLE | BASILICATA | PIGNOLA                    | 6.953          | 36.861,77           | 17.545,53           | 54.407,30           |
| 4170640620               | 383242930526777101 | SUD E ISOLE | BASILICATA | POTENZA                    | 66.769         | 353.980,13          | 44.055,77           | 398.035,91          |
| 4170640630               | 544142930527736401 | SUD E ISOLE | BASILICATA | RAPOLLA                    | 4.335          | 22.982,28           | 14.187,47           | 37.169,75           |
| 4170640640               | 816642930479262802 | SUD E ISOLE | BASILICATA | RAPONE                     | 928            | 4.919,85            | 2.634,95            | 7.554,80            |
| 4170640650               | 316742930528486302 | SUD E ISOLE | BASILICATA | RIONERO IN VULTURE         | 13.101         | 69.455,79           | 30.104,17           | 99.559,96           |
| 4170640660               | 554342930457428302 | SUD E ISOLE | BASILICATA | RIPACANDIDA                | 1.684          | 8.927,83            | 4.706,18            | 13.634,01           |
| 4170640670               | 615242930529026902 | SUD E ISOLE | BASILICATA | RIVELLO                    | 2.705          | 14.340,73           | 8.129,69            | 22.470,42           |
| 4170640680               | 753442930458177702 | SUD E ISOLE | BASILICATA | ROCCANOVA                  | 1.454          | 7.708,47            | 4.694,71            | 12.403,18           |
| 4170640690               | 565542930468898901 | SUD E ISOLE | BASILICATA | ROTONDA                    | 3.396          | 18.004,11           | 10.269,33           | 28.273,44           |
| 4170640700               | 579142930524604301 | SUD E ISOLE | BASILICATA | RUOTI                      | 3.525          | 18.688,01           | 13.325,60           | 32.013,61           |
| 4170640710               | 746342930457665402 | SUD E ISOLE | BASILICATA | RUVO DEL MONTE             | 1.051          | 5.571,94            | 3.842,94            | 9.414,89            |
| 4170640720               | 433242930479913101 | SUD E ISOLE | BASILICATA | SAN CHIRICO NUOVO          | 1.294          | 6.680,22            | 3.617,96            | 10.298,19           |
| 4170640730               | 321342930549425202 | SUD E ISOLE | BASILICATA | SAN CHIRICO RAPARO         | 1.001          | 5.306,87            | 3.231,37            | 8.538,24            |
| 4170640740               | 911342930475753101 | SUD E ISOLE | BASILICATA | SAN COSTANTINO ALBANESE    | 664            | 3.520,24            | 1.960,86            | 5.481,10            |
| 4170640750               | 761442930456868501 | SUD E ISOLE | BASILICATA | SAN FELE                   | 2.859          | 15.157,17           | 9.384,93            | 24.542,10           |
| 4170640760               | 365542930528183702 | SUD E ISOLE | BASILICATA | SAN MARTINO D'AGRI         | 734            | 3.891,35            | 2.528,52            | 6.419,87            |
| 4170640761               | 352342930460748201 | SUD E ISOLE | BASILICATA | SAN PAOLO ALBANESE         | 248            | 1.314,79            | 417,81              | 1.732,60            |
| 4170640770               | 786442930469601302 | SUD E ISOLE | BASILICATA | SAN SEVERINO LUCANO        | 1.501          | 7.957,65            | 4.638,25            | 12.595,90           |
| 4170640780               | 652142930447137102 | SUD E ISOLE | BASILICATA | SANT'ANGELO LE FRATTE      | 1.394          | 7.390,38            | 5.694,03            | 13.084,41           |
| 4170640790               | 409242930538171502 | SUD E ISOLE | BASILICATA | SANT'ARCANGELO             | 6.285          | 33.320,33           | 25.069,93           | 58.390,26           |
| 4170640800               | 213042930480513401 | SUD E ISOLE | BASILICATA | SARCONI                    | 1.418          | 7.517,62            | 5.267,22            | 12.784,84           |
| 4170640810               | 888542930547589402 | SUD E ISOLE | BASILICATA | SASSO DI CASTALDA          | 831            | 4.405,60            | 3.079,72            | 7.485,32            |
| 4170640820               | 954142930453395402 | SUD E ISOLE | BASILICATA | SATRIANO DI LUCANIA        | 2.317          | 12.283,72           | 8.058,06            | 20.341,78           |
| 4170640830               | 692042930455091602 | SUD E ISOLE | BASILICATA | SAVOIA DI LUCANIA          | 1.080          | 5.725,69            | 3.766,69            | 9.492,38            |
| 4170640840               | 834442930525675402 | SUD E ISOLE | BASILICATA | SENISE                     | 6.914          | 36.655,01           | 25.478,25           | 62.133,26           |
| 4170640850               | 976642930525848502 | SUD E ISOLE | BASILICATA | SPINOSO                    | 1.408          | 7.464,60            | 4.326,51            | 11.791,11           |
| 4170640860               | 336642930547172801 | SUD E ISOLE | BASILICATA | TEANA                      | 569            | 3.016,59            | 2.198,55            | 5.215,14            |
| 4170640870               | 148542930479380901 | SUD E ISOLE | BASILICATA | TERRANOVA DI POLLINO       | 1.131          | 5.996,07            | 3.237,45            | 9.233,52            |
| 4170640880               | 375842930469730202 | SUD E ISOLE | BASILICATA | TITO                       | 7.332          | 38.871,07           | 23.492,05           | 62.363,12           |
| 4170640890               | 441342930538665302 | SUD E ISOLE | BASILICATA | TOLVE                      | 3.160          | 16.752,94           | 9.851,74            | 26.604,69           |
| 4170640900               | 309142930464369601 | SUD E ISOLE | BASILICATA | TRAMUTOLA                  | 3.014          | 15.978,91           | 8.039,72            | 24.018,63           |
| 4170640910               | 425342930452771101 | SUD E ISOLE | BASILICATA | TRECCHINA                  | 2.256          | 11.960,33           | 7.304,62            | 19.264,95           |
| 4170640920               | 536242930479479502 | SUD E ISOLE | BASILICATA | TRIVIGNO                   | 639            | 3.387,70            | 2.076,32            | 5.464,02            |
| 4170640930               | 227442930537540601 | SUD E ISOLE | BASILICATA | VAGLIO BASILICATA          | 1.961          | 10.396,37           | 4.039,84            | 14.436,20           |
| 4170640940               | 239942930455010102 | SUD E ISOLE | BASILICATA | VENOSA                     | 11.627         | 61.641,29           | 33.815,26           | 95.456,55           |
| 4170640950               | 738042930527178102 | SUD E ISOLE | BASILICATA | VIETRI DI POTENZA          | 2.796          | 14.823,17           | 9.916,44            | 24.739,62           |
| 4170640960               | 339642930525423102 | SUD E ISOLE | BASILICATA | VIGGIANELLO                | 2.888          | 15.310,92           | 10.566,70           | 25.877,62           |
| 4170640970               | 382942930452010801 | SUD E ISOLE | BASILICATA | VIGGIANO                   | 3.367          | 17.850,37           | 8.629,68            | 26.480,04           |
| <b>Totale BASILICATA</b> |                    |             |            |                            | <b>562.869</b> | <b>2.984.086,06</b> | <b>1.474.844,06</b> | <b>4.458.930,12</b> |
| 4180220020               | 668742928235978602 | SUD E ISOLE | CALABRIA   | ALBI                       | 887            | 4.702,49            | 3.743,09            | 8.445,57            |
| 4180220030               | 515242930464587302 | SUD E ISOLE | CALABRIA   | AMARONI                    | 1.793          | 9.505,70            | 8.667,83            | 18.173,53           |
| 4180220040               | 702542930464549202 | SUD E ISOLE | CALABRIA   | AMATO                      | 816            | 4.326,08            | 3.381,05            | 7.707,13            |
| 4180220050               | 666142930464828901 | SUD E ISOLE | CALABRIA   | ANDALI                     | 691            | 3.663,38            | 2.638,82            | 6.302,20            |
| 4180220070               | 701942930508392401 | SUD E ISOLE | CALABRIA   | ARGUSTO                    | 495            | 2.624,27            | 2.113,94            | 4.738,22            |
| 4180220080               | 421842930530493601 | SUD E ISOLE | CALABRIA   | BADOLATO                   | 2.939          | 15.581,30           | 11.686,65           | 27.267,94           |
| 4180220090               | 364942930464560301 | SUD E ISOLE | CALABRIA   | BELCASTRO                  | 1.302          | 6.902,64            | 5.915,24            | 12.817,87           |
| 4180220110               | 715942930517913801 | SUD E ISOLE | CALABRIA   | BORGIA                     | 7.564          | 40.101,03           | 28.817,87           | 68.918,90           |
| 4180220111               | 767942930517197501 | SUD E ISOLE | CALABRIA   | BOTRICELLO                 | 5.235          | 27.753,69           | 23.470,02           | 51.223,71           |
| 4180220160               | 827142930530486801 | SUD E ISOLE | CALABRIA   | CARAFFA DI CATANZARO       | 1.800          | 9.542,82            | 6.852,34            | 16.395,15           |
| 4180220170               | 189242928087944401 | SUD E ISOLE | CALABRIA   | CARDINALE                  | 2.027          | 10.746,27           | 9.722,53            | 20.468,80           |
| 4180220190               | 897042930460206502 | SUD E ISOLE | CALABRIA   | CARLOPOLI                  | 1.497          | 7.936,44            | 5.408,30            | 13.344,74           |
| 4180220220               | 318242930051124302 | SUD E ISOLE | CALABRIA   | CATANZARO                  | 89.065         | 472.183,80          | 150.101,04          | 622.284,84          |
| 4180220230               | 886442930461291402 | SUD E ISOLE | CALABRIA   | CENADI                     | 530            | 2.809,83            | 2.046,79            | 4.856,61            |
| 4180220240               | 525942929013002102 | SUD E ISOLE | CALABRIA   | CENTRACHE                  | 385            | 2.041,10            | 1.956,28            | 3.997,38            |
| 4180220260               | 386942930516833302 | SUD E ISOLE | CALABRIA   | CERVA                      | 1.180          | 6.255,85            | 5.424,70            | 11.680,55           |
| 4180220280               | 854042930520187702 | SUD E ISOLE | CALABRIA   | CHIARAVALLE CENTRALE       | 5.512          | 29.222,22           | 22.409,82           | 51.632,04           |





|            |                     |             |          |        |            |            |            |          |
|------------|---------------------|-------------|----------|--------|------------|------------|------------|----------|
| 4180220290 | 8799429300459835002 | SUD E ISOLE | CALABRIA | CICALA | 927        | 4.914,55   | 3.499,07   | 8.413,62 |
| 4180220310 | 6431429300459533201 | SUD E ISOLE | CALABRIA | 1.371  | 7.268,44   | 5.985,46   | 13.253,91  |          |
| 4180220320 | 8012429300532614201 | SUD E ISOLE | CALABRIA | 2.048  | 10.857,60  | 6.471,33   | 17.328,94  |          |
| 4180220340 | 181442930476085601  | SUD E ISOLE | CALABRIA | 4.834  | 25.627,76  | 20.692,76  | 46.320,53  |          |
| 4180220370 | 462542930518806401  | SUD E ISOLE | CALABRIA | 6.686  | 35.446,26  | 25.524,85  | 60.971,11  |          |
| 4180220400 | 965542930518402902  | SUD E ISOLE | CALABRIA | 5.520  | 29.264,63  | 22.188,53  | 51.453,16  |          |
| 4180220410 | 399842930518555101  | SUD E ISOLE | CALABRIA | 3.137  | 16.631,01  | 11.953,94  | 28.584,95  |          |
| 4180220450 | 757142930515607701  | SUD E ISOLE | CALABRIA | 3.938  | 20.877,56  | 16.034,21  | 36.911,77  |          |
| 4180220460 | 157642930523961501  | SUD E ISOLE | CALABRIA | 2.050  | 10.868,21  | 8.319,85   | 19.188,05  |          |
| 4180220500 | 132442930316683302  | SUD E ISOLE | CALABRIA | 591    | 3.133,22   | 2.515,98   | 5.649,21   |          |
| 4180220530 | 319142930473924202  | SUD E ISOLE | CALABRIA | 457    | 2.422,81   | 1.835,68   | 4.258,50   |          |
| 4180220540 | 227742930541985201  | SUD E ISOLE | CALABRIA | 2.129  | 11.287,03  | 10.220,62  | 21.507,65  |          |
| 4180220560 | 661542930458841401  | SUD E ISOLE | CALABRIA | 3.217  | 17.055,13  | 11.798,49  | 28.853,62  |          |
| 4180220570 | 736042930543201701  | SUD E ISOLE | CALABRIA | 5.789  | 30.690,75  | 19.745,49  | 50.365,25  |          |
| 4180220580 | 432642930544091501  | SUD E ISOLE | CALABRIA | 5.248  | 27.822,61  | 25.246,09  | 53.068,70  |          |
| 4180220590 | 512542930447428101  | SUD E ISOLE | CALABRIA | 4.505  | 23.883,55  | 20.954,11  | 44.837,66  |          |
| 4180220610 | 842142930521528501  | SUD E ISOLE | CALABRIA | 1.581  | 8.381,77   | 6.653,16   | 15.034,94  |          |
| 4180220630 | 676142929194519602  | SUD E ISOLE | CALABRIA | 605    | 3.207,45   | 1.775,53   | 4.982,98   |          |
| 4180220641 | 782842930472211801  | SUD E ISOLE | CALABRIA | 70.598 | 374.279,82 | 245.206,54 | 619.486,36 |          |
| 4180220660 | 939242930446771801  | SUD E ISOLE | CALABRIA | 1.184  | 6.277,05   | 4.801,01   | 11.078,07  |          |
| 4180220670 | 935842928811545302  | SUD E ISOLE | CALABRIA | 4.641  | 24.604,56  | 19.836,27  | 44.440,83  |          |
| 4180220690 | 254142930541858601  | SUD E ISOLE | CALABRIA | 419    | 2.221,36   | 2.023,54   | 4.244,90   |          |
| 4180220700 | 158742930541831501  | SUD E ISOLE | CALABRIA | 2.243  | 11.891,41  | 6.554,80   | 18.446,21  |          |
| 4180220701 | 507842930520627202  | SUD E ISOLE | CALABRIA | 875    | 4.638,87   | 4.178,17   | 8.817,04   |          |
| 4180220710 | 26154292990320801   | SUD E ISOLE | CALABRIA | 1.044  | 5.534,83   | 4.070,79   | 9.605,62   |          |
| 4180220740 | 195442930454031802  | SUD E ISOLE | CALABRIA | 739    | 3.917,86   | 3.217,18   | 7.135,03   |          |
| 4180220770 | 312442930454112102  | SUD E ISOLE | CALABRIA | 1.756  | 9.309,55   | 2.799,94   | 12.109,49  |          |
| 4180220780 | 815742930542317802  | SUD E ISOLE | CALABRIA | 5.540  | 29.370,66  | 15.218,38  | 44.589,04  |          |
| 4180220800 | 785342930524892802  | SUD E ISOLE | CALABRIA | 810    | 4.294,27   | 3.289,99   | 7.583,26   |          |
| 4180220840 | 208542930454276302  | SUD E ISOLE | CALABRIA | 4.800  | 25.447,51  | 17.581,15  | 43.028,66  |          |
| 4180220850 | 884742930528071801  | SUD E ISOLE | CALABRIA | 524    | 2.778,02   | 2.096,00   | 4.874,02   |          |
| 4180220860 | 183042930475213801  | SUD E ISOLE | CALABRIA | 1.174  | 6.224,04   | 6.448,12   | 12.672,16  |          |
| 4180220890 | 886542930453863001  | SUD E ISOLE | CALABRIA | 2.014  | 10.677,35  | 6.945,64   | 17.622,99  |          |
| 4180220910 | 986142929613470602  | SUD E ISOLE | CALABRIA | 1.103  | 5.847,63   | 4.230,41   | 10.078,03  |          |
| 4180220920 | 143342930519396801  | SUD E ISOLE | CALABRIA | 2.610  | 13.837,08  | 11.413,16  | 25.250,24  |          |
| 4180220930 | 907942930456347202  | SUD E ISOLE | CALABRIA | 2.609  | 13.831,78  | 9.823,49   | 23.655,27  |          |
| 4180220960 | 851842930548226801  | SUD E ISOLE | CALABRIA | 2.081  | 11.032,55  | 9.393,93   | 20.426,49  |          |
| 4180221050 | 536942930546660802  | SUD E ISOLE | CALABRIA | 734    | 3.891,35   | 2.680,09   | 6.571,43   |          |
| 4180221070 | 204542930457014502  | SUD E ISOLE | CALABRIA | 1.520  | 8.058,38   | 5.350,63   | 13.409,00  |          |
| 4180221110 | 593242930475730801  | SUD E ISOLE | CALABRIA | 4.067  | 21.561,46  | 19.082,93  | 40.644,39  |          |
| 4180221120 | 522342930544868501  | SUD E ISOLE | CALABRIA | 1.675  | 8.880,12   | 6.579,33   | 15.459,45  |          |
| 4180221130 | 127742930538789502  | SUD E ISOLE | CALABRIA | 1.390  | 7.369,17   | 6.071,88   | 13.441,05  |          |
| 4180221140 | 379942930538220701  | SUD E ISOLE | CALABRIA | 2.116  | 11.218,11  | 9.274,41   | 20.492,52  |          |
| 4180221150 | 889342930468765601  | SUD E ISOLE | CALABRIA | 1.822  | 9.659,45   | 5.805,72   | 15.465,17  |          |
| 4180221190 | 613242930469281302  | SUD E ISOLE | CALABRIA | 1.723  | 9.134,59   | 6.292,44   | 15.427,04  |          |
| 4180221200 | 686442930536461201  | SUD E ISOLE | CALABRIA | 3.443  | 18.253,29  | 11.799,63  | 30.052,91  |          |
| 4180221230 | 926242930469504601  | SUD E ISOLE | CALABRIA | 529    | 2.804,53   | 2.259,51   | 5.064,03   |          |
| 4180221231 | 287142930538503402  | SUD E ISOLE | CALABRIA | 7.691  | 40.774,33  | 29.732,40  | 70.506,73  |          |
| 4180221250 | 602042930459604702  | SUD E ISOLE | CALABRIA | 3.100  | 16.434,85  | 11.509,34  | 27.944,19  |          |
| 4180221260 | 634342930538918502  | SUD E ISOLE | CALABRIA | 4.503  | 23.872,94  | 18.619,17  | 42.492,11  |          |
| 4180221270 | 763942928739548802  | SUD E ISOLE | CALABRIA | 3.124  | 16.562,09  | 7.317,08   | 23.879,17  |          |
| 4180221290 | 204042930542899602  | SUD E ISOLE | CALABRIA | 4.718  | 25.012,78  | 17.233,02  | 42.245,80  |          |
| 4180221300 | 295842930532647602  | SUD E ISOLE | CALABRIA | 797    | 4.225,35   | 3.431,50   | 7.656,84   |          |
| 4180221330 | 231942930527300101  | SUD E ISOLE | CALABRIA | 9.030  | 47.873,12  | 8.450,94   | 56.324,06  |          |
| 4180221340 | 554642930527272401  | SUD E ISOLE | CALABRIA | 2.995  | 15.878,18  | 8.760,12   | 24.638,31  |          |
| 4180221350 | 932042930457131901  | SUD E ISOLE | CALABRIA | 1.534  | 8.132,60   | 5.863,24   | 13.995,84  |          |
| 4180221380 | 496142930536425402  | SUD E ISOLE | CALABRIA | 3.652  | 19.361,31  | 11.942,07  | 31.303,38  |          |
| 4180221390 | 401942930466958002  | SUD E ISOLE | CALABRIA | 2.385  | 12.644,23  | 7.730,16   | 20.374,39  |          |
| 4180221420 | 123642930526093702  | SUD E ISOLE | CALABRIA | 2.599  | 13.778,77  | 10.529,62  | 24.308,39  |          |
| 4180221430 | 528642930532677102  | SUD E ISOLE | CALABRIA | 3.815  | 20.225,47  | 14.342,10  | 34.567,57  |          |
| 4180221440 | 639442930538235001  | SUD E ISOLE | CALABRIA | 980    | 5.195,53   | 4.924,85   | 10.120,38  |          |
| 4180221470 | 131342930449411402  | SUD E ISOLE | CALABRIA | 1.677  | 8.890,72   | 7.436,81   | 16.327,53  |          |
| 4180221530 | 162442930531321102  | SUD E ISOLE | CALABRIA | 1.582  | 8.387,07   | 6.419,22   | 14.806,29  |          |
| 4180250010 | 207142930510244802  | SUD E ISOLE | CALABRIA | 1.095  | 5.805,21   | 4.476,83   | 10.282,04  |          |
| 4180250020 | 56264293053395402   | SUD E ISOLE | CALABRIA | 1.838  | 9.744,27   | 7.055,75   | 16.800,02  |          |
| 4180250030 | 546442930463560202  | SUD E ISOLE | CALABRIA | 20.225 | 107.224,13 | 70.482,58  | 177.868,71 |          |
| 4180250040 | 398342930509659302  | SUD E ISOLE | CALABRIA | 1.634  | 8.662,76   | 7.275,35   | 15.938,10  |          |
| 4180250050 | 342042928560914101  | SUD E ISOLE | CALABRIA | 809    | 4.288,97   | 4.534,17   | 8.823,14   |          |
| 4180250060 | 632242928242485402  | SUD E ISOLE | CALABRIA | 1.268  | 6.722,38   | 5.729,28   | 12.451,67  |          |
| 4180250070 | 6991429281951303061 | SUD E ISOLE | CALABRIA | 415    | 2.200,15   | 1.243,12   | 3.443,27   |          |
| 4180250080 | 571542928191310502  | SUD E ISOLE | CALABRIA | 696    | 3.689,89   | 3.138,56   | 6.828,45   |          |
| 4180250090 | 292442930460041502  | SUD E ISOLE | CALABRIA | 4.375  | 23.194,34  | 18.881,10  | 42.075,45  |          |
| 4180250100 | 504842930464703201  | SUD E ISOLE | CALABRIA | 14.082 | 74.656,63  | 49.250,29  | 123.906,92 |          |
| 4180250110 | 612942930464604802  | SUD E ISOLE | CALABRIA | 2.883  | 15.284,41  | 10.918,74  | 26.203,15  |          |
| 4180250120 | 884542930508371602  | SUD E ISOLE | CALABRIA | 2.867  | 15.199,58  | 12.589,96  | 27.789,54  |          |
| 4180250130 | 371142930531876202  | SUD E ISOLE | CALABRIA | 1.932  | 10.242,62  | 8.188,65   | 18.431,28  |          |
| 4180250140 | 271242928684109501  | SUD E ISOLE | CALABRIA | 919    | 4.872,14   | 4.115,57   | 8.987,70   |          |
| 4180250150 | 524442927921789101  | SUD E ISOLE | CALABRIA | 9.266  | 49.124,29  | 33.597,26  | 82.721,56  |          |
| 4180250160 | 932042927963888202  | SUD E ISOLE | CALABRIA | 1.265  | 6.706,48   | 5.715,10   | 12.421,58  |          |
| 4180250170 | 836842928015410501  | SUD E ISOLE | CALABRIA | 10.051 | 53.286,02  | 45.027,01  | 98.313,03  |          |
| 4180250180 | 215642930509549502  | SUD E ISOLE | CALABRIA | 1.213  | 6.430,80   | 3.578,17   | 10.008,97  |          |
| 4180250190 | 522242930459711202  | SUD E ISOLE | CALABRIA | 2.766  | 14.664,13  | 12.231,06  | 26.895,19  |          |
| 4180250200 | 218742928894273101  | SUD E ISOLE | CALABRIA | 2.186  | 11.589,22  | 10.513,83  | 22.103,05  |          |
| 4180250210 | 476342930519796601  | SUD E ISOLE | CALABRIA | 1.375  | 7.289,65   | 4.308,90   | 11.598,55  |          |
| 4180250220 | 234142930463876201  | SUD E ISOLE | CALABRIA | 1.191  | 6.314,16   | 4.688,69   | 11.002,85  |          |
| 4180250230 | 162642928676339002  | SUD E ISOLE | CALABRIA | 1.677  | 8.890,72   | 5.791,54   | 14.682,27  |          |
| 4180250240 | 211242930465105802  | SUD E ISOLE | CALABRIA | 705    | 3.737,60   | 2.691,32   | 6.428,92   |          |
| 4180250250 | 478142928664127601  | SUD E ISOLE | CALABRIA | 8.094  | 42.910,86  | 34.831,32  | 77.742,18  |          |
| 4180250260 | 175342930508312801  | SUD E ISOLE | CALABRIA | 3.335  | 17.680,72  | 12.152,16  | 29.832,88  |          |
| 4180250270 | 236642930530457701  | SUD E ISOLE | CALABRIA | 234    | 1.240,57   | 544,12     | 1.784,69   |          |
| 4180250275 | 287349797586375001  | SUD E ISOLE | CALABRIA | 9.928  | 52.633,93  | 33.911,09  | 86.545,01  |          |
| 4180250290 | 607342928096763401  | SUD E ISOLE | CALABRIA | 18.086 | 95.884,09  | 88.007,72  | 183.891,81 |          |
| 4180250300 | 208042930515529002  | SUD E ISOLE | CALABRIA | 2.979  | 15.793,36  | 12.465,78  | 28.259,14  |          |
| 4180250310 | 247142928276194001  | SUD E ISOLE | CALABRIA | 9.722  | 51.541,81  | 17.063,85  | 68.605,65  |          |
| 4180250320 | 444442930521385601  | SUD E ISOLE | CALABRIA | 268    | 1.420,82   | 853,13     | 2.273,95   |          |
| 4180250330 | 763342930012331001  | SUD E ISOLE | CALABRIA | 21.870 | 115.945,21 | 70.313,67  | 186.258,88 |          |
| 4180250340 | 423342930462033501  | SUD E ISOLE | CALABRIA | 2.788  | 14.780,76  | 11.059,97  | 25.840,73  |          |
| 4180250350 | 134442928030278202  | SUD E ISOLE | CALABRIA | 497    | 2.634,88   | 1.587,95   | 4.222,83   |          |
| 4180250360 | 838542930519555902  | SUD E ISOLE | CALABRIA | 2.324  | 12.320,83  | 9.601,51   | 21.922,35  |          |
| 4180250370 | 543142930510592802  | SUD E ISOLE | CALABRIA | 3.058  | 16.212,18  | 12.021,01  | 28.233,19  |          |



|            |                     |             |          |           |            |            |            |          |
|------------|---------------------|-------------|----------|-----------|------------|------------|------------|----------|
| 4180250380 | 193442930518696401  | SUD E ISOLE | CALABRIA | CERVICATI | 811        | 4.299,57   | 2.920,15   | 7.219,72 |
| 4180250390 | 896542928119391301  | SUD E ISOLE | CALABRIA | 1.321     | 7.003,37   | 6.134,20   | 13.137,56  |          |
| 4180250400 | 219342930184422702  | SUD E ISOLE | CALABRIA | 10.006    | 53.047,45  | 41.654,43  | 94.701,88  |          |
| 4180250420 | 705342929013067401  | SUD E ISOLE | CALABRIA | 888       | 4.707,79   | 3.391,08   | 8.098,87   |          |
| 4180250430 | 22374292259310802   | SUD E ISOLE | CALABRIA | 1.251     | 6.632,26   | 5.573,56   | 12.205,81  |          |
| 4180250440 | 674042930461682601  | SUD E ISOLE | CALABRIA | 1.226     | 6.499,72   | 5.183,89   | 11.683,61  |          |
| 4180250455 | 797952388296734501  | SUD E ISOLE | CALABRIA | 77.128    | 408.899,03 | 308.577,03 | 717.476,06 |          |
| 4180250460 | 345242930101315801  | SUD E ISOLE | CALABRIA | 67.270    | 356.636,21 | 115.923,85 | 472.560,07 |          |
| 4180250470 | 802342930544949602  | SUD E ISOLE | CALABRIA | 1.065     | 5.646,17   | 4.041,66   | 9.687,83   |          |
| 4180250480 | 506442930460633701  | SUD E ISOLE | CALABRIA | 9.948     | 52.739,96  | 42.938,75  | 95.678,71  |          |
| 4180250490 | 717342930462710901  | SUD E ISOLE | CALABRIA | 5.249     | 27.827,91  | 16.795,10  | 44.623,01  |          |
| 4180250500 | 19314292888081701   | SUD E ISOLE | CALABRIA | 4.325     | 22.929,26  | 15.722,78  | 38.652,05  |          |
| 4180250510 | 255442930516645202  | SUD E ISOLE | CALABRIA | 941       | 4.988,77   | 4.636,55   | 9.625,32   |          |
| 4180250520 | 506442930519662001  | SUD E ISOLE | CALABRIA | 3.788     | 20.082,32  | 17.548,62  | 37.630,94  |          |
| 4180250530 | 849442930516675901  | SUD E ISOLE | CALABRIA | 1.451     | 7.692,57   | 7.447,97   | 15.140,54  |          |
| 4180250540 | 118742930524063701  | SUD E ISOLE | CALABRIA | 1.160     | 6.149,81   | 3.388,12   | 9.537,93   |          |
| 4180250550 | 875142930518232402  | SUD E ISOLE | CALABRIA | 2.012     | 10.666,75  | 8.027,08   | 18.693,83  |          |
| 4180250560 | 431342930436036701  | SUD E ISOLE | CALABRIA | 2.918     | 15.469,96  | 13.096,01  | 28.565,97  |          |
| 4180250570 | 805342930474260902  | SUD E ISOLE | CALABRIA | 2.875     | 15.242,00  | 12.391,36  | 27.633,36  |          |
| 4180250580 | 777442930527433102  | SUD E ISOLE | CALABRIA | 2.039     | 10.809,89  | 7.412,13   | 18.222,02  |          |
| 4180250590 | 435942930527914001  | SUD E ISOLE | CALABRIA | 8.160     | 43.260,76  | 33.349,25  | 76.610,02  |          |
| 4180250600 | 635042930475778201  | SUD E ISOLE | CALABRIA | 1.643     | 8.710,47   | 6.451,71   | 15.162,18  |          |
| 4180250610 | 122842930544924201  | SUD E ISOLE | CALABRIA | 2.229     | 11.817,19  | 9.899,54   | 21.716,73  |          |
| 4180250620 | 509542930541584802  | SUD E ISOLE | CALABRIA | 1.926     | 10.210,81  | 8.519,98   | 18.730,79  |          |
| 4180250630 | 584942929166082202  | SUD E ISOLE | CALABRIA | 2.506     | 13.285,72  | 10.662,67  | 23.948,39  |          |
| 4180250640 | 36564293047538902   | SUD E ISOLE | CALABRIA | 1.860     | 9.860,91   | 6.670,76   | 16.531,67  |          |
| 4180250650 | 541742930544290302  | SUD E ISOLE | CALABRIA | 811       | 4.299,57   | 3.775,44   | 8.075,01   |          |
| 4180250660 | 382342930527765702  | SUD E ISOLE | CALABRIA | 916       | 4.856,23   | 3.058,60   | 7.914,83   |          |
| 4180250670 | 599742930543267201  | SUD E ISOLE | CALABRIA | 3.917     | 20.766,23  | 18.232,06  | 38.998,29  |          |
| 4180250680 | 202842928570580602  | SUD E ISOLE | CALABRIA | 2.355     | 12.495,18  | 12.551,17  | 25.036,35  |          |
| 4180250690 | 871342930521539001  | SUD E ISOLE | CALABRIA | 2.945     | 15.613,11  | 8.882,57   | 24.495,68  |          |
| 4180250700 | 476642930454569401  | SUD E ISOLE | CALABRIA | 2.461     | 13.047,15  | 8.384,93   | 21.432,08  |          |
| 4180250710 | 738642930477169202  | SUD E ISOLE | CALABRIA | 9.151     | 48.514,61  | 41.822,88  | 90.337,49  |          |
| 4180250720 | 745042930456188002  | SUD E ISOLE | CALABRIA | 1.219     | 6.462,61   | 5.840,53   | 12.303,14  |          |
| 4180250730 | 472742930528923302  | SUD E ISOLE | CALABRIA | 774       | 4.103,41   | 2.846,92   | 6.950,33   |          |
| 4180250740 | 294342930527502601  | SUD E ISOLE | CALABRIA | 1.747     | 9.261,83   | 7.812,86   | 17.074,69  |          |
| 4180250750 | 401442930456696401  | SUD E ISOLE | CALABRIA | 2.741     | 14.531,59  | 11.997,25  | 26.528,84  |          |
| 4180250760 | 485942930543984301  | SUD E ISOLE | CALABRIA | 1.862     | 9.871,51   | 6.753,80   | 16.625,31  |          |
| 4180250770 | 786742930477382902  | SUD E ISOLE | CALABRIA | 3.473     | 18.412,33  | 12.749,06  | 31.161,39  |          |
| 4180250780 | 9360429305456719001 | SUD E ISOLE | CALABRIA | 3.149     | 16.694,63  | 11.123,61  | 27.818,23  |          |
| 4180250790 | 168842939687124301  | SUD E ISOLE | CALABRIA | 991       | 5.253,85   | 3.337,84   | 8.591,69   |          |
| 4180250800 | 644142930474924401  | SUD E ISOLE | CALABRIA | 9.495     | 50.338,35  | 26.101,78  | 76.440,13  |          |
| 4180250810 | 612342930543404502  | SUD E ISOLE | CALABRIA | 1.549     | 8.212,12   | 6.131,84   | 14.343,97  |          |
| 4180250820 | 296842930458231501  | SUD E ISOLE | CALABRIA | 20.491    | 108.634,35 | 79.939,23  | 188.573,57 |          |
| 4180250830 | 474742930545769002  | SUD E ISOLE | CALABRIA | 1.768     | 9.373,17   | 4.039,33   | 13.412,50  |          |
| 4180250840 | 754042930474411501  | SUD E ISOLE | CALABRIA | 4.343     | 23.024,69  | 16.528,00  | 39.552,70  |          |
| 4180250850 | 312542930528071701  | SUD E ISOLE | CALABRIA | 2.883     | 15.284,41  | 7.609,57   | 22.893,98  |          |
| 4180250860 | 191342930525032501  | SUD E ISOLE | CALABRIA | 1.197     | 6.345,97   | 4.056,21   | 10.402,18  |          |
| 4180250870 | 604042930533456501  | SUD E ISOLE | CALABRIA | 363       | 1.924,47   | 1.474,90   | 3.399,37   |          |
| 4180250880 | 725642930527444301  | SUD E ISOLE | CALABRIA | 2.067     | 10.958,33  | 6.980,85   | 17.939,19  |          |
| 4180250890 | 869742930542034002  | SUD E ISOLE | CALABRIA | 1.226     | 6.499,72   | 4.860,10   | 11.359,82  |          |
| 4180250900 | 362242930547052601  | SUD E ISOLE | CALABRIA | 1.035     | 5.487,12   | 3.590,88   | 9.078,00   |          |
| 4180250910 | 965542930519327801  | SUD E ISOLE | CALABRIA | 327       | 1.733,61   | 872,97     | 2.606,58   |          |
| 4180250920 | 847342930454310101  | SUD E ISOLE | CALABRIA | 15.888    | 83.170,94  | 40.785,29  | 123.956,23 |          |
| 4180250930 | 716842930527589702  | SUD E ISOLE | CALABRIA | 671       | 3.557,35   | 3.209,33   | 6.766,68   |          |
| 4180250940 | 776542930531824101  | SUD E ISOLE | CALABRIA | 2.124     | 11.260,52  | 9.504,54   | 20.765,06  |          |
| 4180250950 | 426642930476601002  | SUD E ISOLE | CALABRIA | 1.408     | 7.464,60   | 6.590,20   | 14.054,80  |          |
| 4180250970 | 998942930519365201  | SUD E ISOLE | CALABRIA | 815       | 4.320,77   | 3.573,30   | 7.894,08   |          |
| 4180250980 | 406542930547152702  | SUD E ISOLE | CALABRIA | 1.415     | 7.501,71   | 4.096,96   | 11.598,67  |          |
| 4180250990 | 684342930526179301  | SUD E ISOLE | CALABRIA | 1.246     | 6.605,75   | 5.044,88   | 11.650,63  |          |
| 4180251000 | 419542930460743402  | SUD E ISOLE | CALABRIA | 1.081     | 5.730,99   | 4.110,39   | 9.841,38   |          |
| 4180251010 | 999142930478783801  | SUD E ISOLE | CALABRIA | 714       | 3.785,32   | 2.933,61   | 6.718,93   |          |
| 4180251020 | 851542930473554901  | SUD E ISOLE | CALABRIA | 6.657     | 35.292,51  | 20.667,58  | 55.960,09  |          |
| 4180251030 | 472942930480232901  | SUD E ISOLE | CALABRIA | 35.526    | 188.343,36 | 42.844,63  | 231.187,99 |          |
| 4180251040 | 196242930528428102  | SUD E ISOLE | CALABRIA | 3.330     | 17.654,21  | 12.742,77  | 30.396,98  |          |
| 4180251050 | 294942930446287502  | SUD E ISOLE | CALABRIA | 7.196     | 38.150,06  | 34.380,11  | 72.530,17  |          |
| 4180251060 | 223042930446533101  | SUD E ISOLE | CALABRIA | 5.713     | 30.287,84  | 18.108,21  | 48.396,04  |          |
| 4180251070 | 624742930530714801  | SUD E ISOLE | CALABRIA | 4.395     | 23.300,37  | 20.259,11  | 43.559,49  |          |
| 4180251080 | 674542930480126701  | SUD E ISOLE | CALABRIA | 1.905     | 10.099,48  | 6.719,35   | 16.818,83  |          |
| 4180251100 | 144342930536405301  | SUD E ISOLE | CALABRIA | 1.095     | 5.805,21   | 5.194,79   | 11.000,01  |          |
| 4180251110 | 7946429305456989801 | SUD E ISOLE | CALABRIA | 3.155     | 16.726,43  | 10.357,81  | 27.084,24  |          |
| 4180251120 | 188242930464850202  | SUD E ISOLE | CALABRIA | 1.003     | 5.317,47   | 2.445,88   | 7.763,35   |          |
| 4180251130 | 328642930476288101  | SUD E ISOLE | CALABRIA | 1.504     | 7.973,55   | 7.572,64   | 15.546,19  |          |
| 4180251140 | 941142930548990301  | SUD E ISOLE | CALABRIA | 596       | 3.159,73   | 2.237,32   | 5.397,05   |          |
| 4180251150 | 168942930531666302  | SUD E ISOLE | CALABRIA | 3.357     | 17.797,35  | 12.263,23  | 30.060,58  |          |
| 4180251160 | 704342930462932901  | SUD E ISOLE | CALABRIA | 1.248     | 6.616,35   | 4.904,69   | 11.521,04  |          |
| 4180251170 | 623342930473502501  | SUD E ISOLE | CALABRIA | 2.634     | 13.964,32  | 9.928,18   | 23.892,50  |          |
| 4180251180 | 278242930455278201  | SUD E ISOLE | CALABRIA | 1.284     | 6.807,21   | 4.640,35   | 11.447,56  |          |
| 4180251190 | 562842930535224101  | SUD E ISOLE | CALABRIA | 1.387     | 7.353,27   | 4.966,27   | 12.319,54  |          |
| 4180251200 | 811142930462068801  | SUD E ISOLE | CALABRIA | 16.852    | 89.341,96  | 62.912,62  | 152.254,58 |          |
| 4180251210 | 375842930457831501  | SUD E ISOLE | CALABRIA | 588       | 3.117,32   | 2.343,35   | 5.460,67   |          |
| 4180251220 | 419142930528931202  | SUD E ISOLE | CALABRIA | 3.306     | 17.526,97  | 16.229,74  | 33.756,71  |          |
| 4180251230 | 705142930446317302  | SUD E ISOLE | CALABRIA | 6.129     | 32.493,29  | 26.617,13  | 59.110,42  |          |
| 4180251240 | 66794293052827902   | SUD E ISOLE | CALABRIA | 7.400     | 39.231,57  | 32.190,70  | 71.422,27  |          |
| 4180251250 | 658942930456879602  | SUD E ISOLE | CALABRIA | 1.024     | 5.428,80   | 4.288,69   | 9.717,49   |          |
| 4180251260 | 382942930527975702  | SUD E ISOLE | CALABRIA | 1.999     | 10.597,83  | 8.424,21   | 19.022,04  |          |
| 4180251270 | 379442930525877202  | SUD E ISOLE | CALABRIA | 498       | 2.640,18   | 2.533,71   | 5.173,89   |          |
| 4180251280 | 737742930526022401  | SUD E ISOLE | CALABRIA | 3.629     | 19.239,38  | 11.378,58  | 30.617,95  |          |
| 4180251290 | 347942930470091601  | SUD E ISOLE | CALABRIA | 2.148     | 11.387,76  | 8.745,29   | 20.133,05  |          |
| 4180251300 | 9644429304668841802 | SUD E ISOLE | CALABRIA | 1.198     | 6.351,27   | 5.736,26   | 12.087,54  |          |
| 4180251310 | 986142930459552302  | SUD E ISOLE | CALABRIA | 1.211     | 6.420,19   | 6.222,27   | 12.642,46  |          |
| 4180251320 | 847842930548089302  | SUD E ISOLE | CALABRIA | 1.807     | 9.579,93   | 8.134,13   | 17.714,06  |          |
| 4180251321 | 567242930534208901  | SUD E ISOLE | CALABRIA | 5.004     | 26.529,03  | 25.564,08  | 52.093,11  |          |
| 4180251330 | 213042930479540402  | SUD E ISOLE | CALABRIA | 2.470     | 13.094,86  | 11.369,61  | 24.464,48  |          |
| 4180251340 | 942942930547137602  | SUD E ISOLE | CALABRIA | 1.713     | 9.081,58   | 6.239,95   | 15.321,53  |          |
| 4180251350 | 203442930479279901  | SUD E ISOLE | CALABRIA | 2.159     | 11.446,08  | 9.359,29   | 20.805,37  |          |
| 4180251360 | 345342930478327301  | SUD E ISOLE | CALABRIA | 3.707     | 19.652,90  | 14.104,94  | 33.757,84  |          |
| 4180251370 | 424442930526962502  | SUD E ISOLE | CALABRIA | 926       | 4.909,25   | 3.705,10   | 8.614,35   |          |
| 4180251380 | 785942930548106801  | SUD E ISOLE | CALABRIA | 11.091    | 58.799,65  | 48.586,60  | 107.386,25 |          |
| 4180251390 | 657742930532598501  | SUD E ISOLE | CALABRIA | 1.211     | 6.420,19   | 4.592,27   | 11.012,46  |          |



|            |                     |             |          |                             |         |            |            |              |
|------------|---------------------|-------------|----------|-----------------------------|---------|------------|------------|--------------|
| 4180251400 | 713542930457938602  | SUD E ISOLE | CALABRIA | SERRA D'AIELLO              | 476     | 2.523,54   | 1.629,30   | 4.152,84     |
| 4180251420 | 542142930550147302  | SUD E ISOLE | CALABRIA | SPEZZANO ALBANESE           | 6.945   | 36.819,36  | 30.331,96  | 67.151,32    |
| 4180251430 | 686742930480404201  | SUD E ISOLE | CALABRIA | SPEZZANO DELLA SILA         | 4.497   | 23.841,13  | 15.152,37  | 38.993,50    |
| 4180251450 | 835342930450913802  | SUD E ISOLE | CALABRIA | TARSIA                      | 1.998   | 10.592,53  | 9.383,60   | 19.976,12    |
| 4180251460 | 954542930452237002  | SUD E ISOLE | CALABRIA | TERRANOVA DA SIBARI         | 4.948   | 26.232,14  | 22.965,23  | 49.197,37    |
| 4180251470 | 568642930549098001  | SUD E ISOLE | CALABRIA | TERRAVECCHIA                | 718     | 3.806,52   | 3.610,07   | 7.416,59     |
| 4180251480 | 626942930550162501  | SUD E ISOLE | CALABRIA | TORANO CASTELLO             | 4.601   | 24.392,50  | 18.303,08  | 42.695,57    |
| 4180251490 | 417142930459672401  | SUD E ISOLE | CALABRIA | TORTORA                     | 6.131   | 32.503,89  | 26.765,24  | 59.269,12    |
| 4180251500 | 564842930451073701  | SUD E ISOLE | CALABRIA | TREBISACCE                  | 9.016   | 47.798,90  | 27.049,59  | 74.848,50    |
| 4180251520 | 156042930537289702  | SUD E ISOLE | CALABRIA | VACCARIZZO ALBANESE         | 1.097   | 5.815,82   | 4.339,23   | 10.155,05    |
| 4180251530 | 333142930538263901  | SUD E ISOLE | CALABRIA | VERBICARO                   | 2.882   | 15.279,11  | 15.310,76  | 30.589,86    |
| 4180251540 | 758142930530827302  | SUD E ISOLE | CALABRIA | VILLAPIANA                  | 5.441   | 28.845,81  | 22.558,47  | 51.404,28    |
| 4180251550 | 769042930454948301  | SUD E ISOLE | CALABRIA | ZUMPARNO                    | 2.618   | 13.879,49  | 10.302,58  | 24.182,07    |
| 4180670010 | 385342930533430402  | SUD E ISOLE | CALABRIA | AFRICO                      | 2.951   | 15.644,92  | 9.427,57   | 25.072,48    |
| 4180670020 | 969542928213898601  | SUD E ISOLE | CALABRIA | AGNANA CALABRA              | 522     | 2.767,42   | 2.310,24   | 5.077,65     |
| 4180670030 | 331342928577536302  | SUD E ISOLE | CALABRIA | ANOIA                       | 2.139   | 11.340,05  | 9.440,42   | 20.780,46    |
| 4180670040 | 926142928130770801  | SUD E ISOLE | CALABRIA | ANTONIMINA                  | 1.274   | 6.754,19   | 4.715,05   | 11.469,24    |
| 4180670050 | 221542930460197101  | SUD E ISOLE | CALABRIA | ARDORE                      | 5.090   | 26.984,96  | 20.088,72  | 47.073,69    |
| 4180670060 | 244342930460159502  | SUD E ISOLE | CALABRIA | BAGALADI                    | 984     | 5.216,74   | 3.425,44   | 8.642,18     |
| 4180670070 | 426742930534010201  | SUD E ISOLE | CALABRIA | BAGNARA CALABRA             | 9.979   | 52.904,31  | 38.976,16  | 91.880,47    |
| 4180670080 | 705142930511073702  | SUD E ISOLE | CALABRIA | BENESTARE                   | 2.533   | 13.428,86  | 10.862,09  | 24.310,95    |
| 4180670090 | 917642930465328001  | SUD E ISOLE | CALABRIA | BIANCO                      | 4.267   | 22.621,77  | 13.959,67  | 36.581,45    |
| 4180670100 | 969742930530626001  | SUD E ISOLE | CALABRIA | BIVONGI                     | 1.301   | 6.897,33   | 4.658,43   | 11.555,78    |
| 4180670110 | 134442930530421902  | SUD E ISOLE | CALABRIA | BOVA                        | 431     | 2.284,97   | 1.483,79   | 3.768,76     |
| 4180670120 | 453742930460363401  | SUD E ISOLE | CALABRIA | BOVALINO                    | 8.943   | 47.411,89  | 31.337,06  | 78.748,94    |
| 4180670130 | 267742930530602901  | SUD E ISOLE | CALABRIA | BOVA MARINA                 | 4.200   | 22.266,57  | 12.600,50  | 34.867,07    |
| 4180670140 | 772442927901338901  | SUD E ISOLE | CALABRIA | BRANCALEONE                 | 3.542   | 18.778,14  | 12.181,86  | 30.960,00    |
| 4180670150 | 64642930510593801   | SUD E ISOLE | CALABRIA | BRUZZANO ZEFFIRIO           | 1.094   | 5.799,91   | 3.919,13   | 9.719,04     |
| 4180670160 | 398942930516805102  | SUD E ISOLE | CALABRIA | CALANNA                     | 873     | 4.628,27   | 3.359,12   | 7.987,38     |
| 4180670170 | 623742930507962602  | SUD E ISOLE | CALABRIA | CAMINI                      | 780     | 4.135,22   | 3.611,97   | 7.747,19     |
| 4180670180 | 826542930464180701  | SUD E ISOLE | CALABRIA | CAMPO CALABRO               | 4.540   | 24.069,10  | 12.716,17  | 36.785,27    |
| 4180670190 | 474742928592599302  | SUD E ISOLE | CALABRIA | CANDIDONI                   | 412     | 2.184,24   | 1.915,70   | 4.099,94     |
| 4180670200 | 745642928091208001  | SUD E ISOLE | CALABRIA | CANOLO                      | 699     | 3.705,79   | 2.488,27   | 6.194,07     |
| 4180670210 | 561842930508624602  | SUD E ISOLE | CALABRIA | CARAFFA DEL BIANCO          | 505     | 2.677,29   | 1.077,54   | 3.754,83     |
| 4180670220 | 478642930509156802  | SUD E ISOLE | CALABRIA | CARDETO                     | 1.521   | 8.063,68   | 5.785,93   | 13.849,61    |
| 4180670230 | 362642930510624401  | SUD E ISOLE | CALABRIA | CARERI                      | 2.285   | 12.114,07  | 9.039,32   | 21.153,40    |
| 4180670240 | 319542930476446802  | SUD E ISOLE | CALABRIA | CASIGNANA                   | 737     | 3.907,25   | 2.240,22   | 6.147,47     |
| 4180670250 | 528042930531882502  | SUD E ISOLE | CALABRIA | CAULONIA                    | 7.119   | 37.741,83  | 32.265,86  | 70.007,70    |
| 4180670260 | 624442928278031502  | SUD E ISOLE | CALABRIA | CIMINÀ                      | 558     | 2.958,27   | 2.096,57   | 5.054,85     |
| 4180670270 | 368542930529988102  | SUD E ISOLE | CALABRIA | CINQUEFRONDI                | 6.505   | 34.486,67  | 29.306,66  | 63.793,33    |
| 4180670280 | 826342929021034101  | SUD E ISOLE | CALABRIA | CITTANOVA                   | 10.247  | 54.325,13  | 40.256,60  | 94.581,73    |
| 4180670290 | 802142929118570801  | SUD E ISOLE | CALABRIA | CONDUFURI                   | 4.998   | 26.497,22  | 20.215,88  | 46.713,10    |
| 4180670300 | 169542930531102902  | SUD E ISOLE | CALABRIA | COSOLETO                    | 852     | 4.516,93   | 3.267,79   | 7.784,72     |
| 4180670310 | 404342928592736402  | SUD E ISOLE | CALABRIA | DELIANUOVA                  | 3.299   | 17.489,86  | 12.246,23  | 29.736,09    |
| 4180670320 | 825042930527969201  | SUD E ISOLE | CALABRIA | FEROLETO DELLA CHIESA       | 1.626   | 8.620,34   | 7.684,17   | 16.304,52    |
| 4180670330 | 649342930117707001  | SUD E ISOLE | CALABRIA | FERRUZZANO                  | 789     | 4.182,93   | 1.864,97   | 6.047,90     |
| 4180670340 | 527842930519336902  | SUD E ISOLE | CALABRIA | FUMARA                      | 915     | 4.850,93   | 3.545,19   | 8.396,12     |
| 4180670350 | 978242930518591502  | SUD E ISOLE | CALABRIA | GALATRO                     | 1.624   | 8.609,74   | 6.545,78   | 15.155,52    |
| 4180670360 | 161942930445609901  | SUD E ISOLE | CALABRIA | GERACE                      | 2.556   | 13.550,80  | 9.817,92   | 23.368,72    |
| 4180670370 | 501442929743318701  | SUD E ISOLE | CALABRIA | GIFFONE                     | 1.781   | 9.442,09   | 10.157,40  | 19.599,49    |
| 4180670380 | 722742929981282501  | SUD E ISOLE | CALABRIA | GIOIA TAURO                 | 20.078  | 106.444,80 | 91.561,93  | 198.006,74   |
| 4180670390 | 193142930516186502  | SUD E ISOLE | CALABRIA | GIOIOSA IONICA              | 7.114   | 37.715,33  | 37.518,25  | 75.233,58    |
| 4180670400 | 289842930516115902  | SUD E ISOLE | CALABRIA | GROTTERIA                   | 3.080   | 16.328,82  | 16.513,09  | 32.841,91    |
| 4180670410 | 684142930518547701  | SUD E ISOLE | CALABRIA | LAGANADI                    | 416     | 2.205,45   | 1.888,79   | 4.094,24     |
| 4180670420 | 157742930545228701  | SUD E ISOLE | CALABRIA | LAUREANA DI BORRELLO        | 5.005   | 26.534,33  | 24.178,67  | 50.713,00    |
| 4180670430 | 832342930523521702  | SUD E ISOLE | CALABRIA | LOCRI                       | 12.421  | 65.850,73  | 31.295,40  | 97.146,13    |
| 4180670440 | 762942930455609302  | SUD E ISOLE | CALABRIA | MAMMOLA                     | 2.689   | 14.255,91  | 11.401,36  | 25.657,26    |
| 4180670450 | 435142930542793802  | SUD E ISOLE | CALABRIA | MARINA DI GIOIOSA IONICA    | 6.541   | 34.677,53  | 31.346,16  | 66.023,69    |
| 4180670460 | 244342929801781202  | SUD E ISOLE | CALABRIA | MAROPATI                    | 1.452   | 7.697,87   | 5.935,81   | 13.633,68    |
| 4180670470 | 185742930316791302  | SUD E ISOLE | CALABRIA | MARTONE                     | 506     | 2.682,59   | 2.321,58   | 5.004,17     |
| 4180670480 | 814342930476834602  | SUD E ISOLE | CALABRIA | MELICUCCA                   | 900     | 4.771,41   | 3.737,35   | 8.508,76     |
| 4180670490 | 883342930522943101  | SUD E ISOLE | CALABRIA | MELICUCCO                   | 5.007   | 26.544,93  | 25.443,94  | 51.988,77    |
| 4180670500 | 454342930542587602  | SUD E ISOLE | CALABRIA | MELITO DI PORTO SALVO       | 11.217  | 59.467,64  | 36.077,93  | 95.545,58    |
| 4180670510 | 542342930463533802  | SUD E ISOLE | CALABRIA | MOLOCCHIO                   | 2.454   | 13.010,04  | 8.821,37   | 21.831,41    |
| 4180670520 | 414142930458203501  | SUD E ISOLE | CALABRIA | MONASTERACE                 | 3.581   | 18.984,90  | 15.276,33  | 34.261,24    |
| 4180670530 | 515142930478508902  | SUD E ISOLE | CALABRIA | MONTEBELLO JUNICO           | 6.161   | 32.662,94  | 25.858,18  | 58.521,12    |
| 4180670540 | 862642930449976702  | SUD E ISOLE | CALABRIA | MOTTA SAN GIOVANNI          | 6.043   | 32.037,35  | 17.491,99  | 49.529,35    |
| 4180670550 | 962942930463322701  | SUD E ISOLE | CALABRIA | OPPIDO MAMERTINA            | 5.204   | 27.569,34  | 22.383,68  | 49.973,02    |
| 4180670560 | 205442930451140102  | SUD E ISOLE | CALABRIA | PALIZZI                     | 2.393   | 12.686,64  | 9.716,66   | 22.403,31    |
| 4180670570 | 466142930526490301  | SUD E ISOLE | CALABRIA | PALMI                       | 18.744  | 99.372,52  | 63.066,71  | 162.439,23   |
| 4180670580 | 393042930542269002  | SUD E ISOLE | CALABRIA | PAZZANO                     | 525     | 2.783,32   | 1.629,94   | 4.676,26     |
| 4180670590 | 782742930548055602  | SUD E ISOLE | CALABRIA | PLACANICA                   | 1.141   | 6.049,08   | 5.278,57   | 11.327,66    |
| 4180670600 | 507242930478677602  | SUD E ISOLE | CALABRIA | PLATI                       | 3.798   | 20.135,34  | 17.935,52  | 38.070,86    |
| 4180670610 | 203542930446366902  | SUD E ISOLE | CALABRIA | POLISTENA                   | 10.361  | 54.929,51  | 40.957,77  | 95.887,27    |
| 4180670620 | 121242929321210202  | SUD E ISOLE | CALABRIA | PORTIGLIOLA                 | 1.158   | 6.139,21   | 4.895,27   | 11.034,48    |
| 4180670630 | 415642930475389902  | SUD E ISOLE | CALABRIA | REGGIO DI CALABRIA          | 180.369 | 952.415,66 | 409.701,37 | 1.362.117,04 |
| 4180670640 | 204542930524947501  | SUD E ISOLE | CALABRIA | RIACE                       | 2.321   | 12.304,93  | 11.487,73  | 23.792,66    |
| 4180670650 | 649642930467947801  | SUD E ISOLE | CALABRIA | RIZZICONI                   | 7.775   | 41.219,66  | 31.213,91  | 72.433,57    |
| 4180670660 | 738642930527516801  | SUD E ISOLE | CALABRIA | ROCCAFORTE DEL GRECO        | 425     | 2.253,16   | 1.194,09   | 3.447,25     |
| 4180670670 | 382742930543048902  | SUD E ISOLE | CALABRIA | ROCCELLA IONICA             | 6.416   | 34.014,84  | 16.726,61  | 50.741,44    |
| 4180670680 | 685142930523762602  | SUD E ISOLE | CALABRIA | ROGHUDI                     | 1.000   | 5.301,56   | 4.422,22   | 9.723,78     |
| 4180670690 | 5832429304458535402 | SUD E ISOLE | CALABRIA | ROSARNO                     | 14.796  | 78.441,94  | 74.668,70  | 153.110,64   |
| 4180670700 | 463242930541785001  | SUD E ISOLE | CALABRIA | SAMO                        | 777     | 4.119,32   | 1.459,90   | 5.579,22     |
| 4180670710 | 136142930455392102  | SUD E ISOLE | CALABRIA | SAN FERDINANDO              | 5.099   | 27.032,68  | 23.861,50  | 50.894,17    |
| 4180670720 | 393542930480018402  | SUD E ISOLE | CALABRIA | SAN GIORGIO MORGETO         | 3.030   | 16.063,74  | 13.944,03  | 30.007,77    |
| 4180670730 | 598742930519103702  | SUD E ISOLE | CALABRIA | SAN GIOVANNI DI GERACE      | 461     | 2.444,02   | 1.659,14   | 4.103,16     |
| 4180670740 | 676942930479197201  | SUD E ISOLE | CALABRIA | SAN LORENZO                 | 2.546   | 13.497,78  | 10.054,84  | 23.552,63    |
| 4180670750 | 635242930523886601  | SUD E ISOLE | CALABRIA | SAN LUCA                    | 3.718   | 19.711,22  | 14.354,26  | 34.065,48    |
| 4180670760 | 367542930545579601  | SUD E ISOLE | CALABRIA | SAN PIETRO DI CARIDÀ        | 1.144   | 6.064,99   | 4.893,84   | 10.958,82    |
| 4180670770 | 953942930458602702  | SUD E ISOLE | CALABRIA | SAN PROCOPIO                | 529     | 2.804,53   | 1.960,45   | 4.764,98     |
| 4180670780 | 975942930550236302  | SUD E ISOLE | CALABRIA | SAN ROBERTO                 | 1.653   | 8.763,49   | 7.236,11   | 15.999,60    |
| 4180670790 | 505342930478257402  | SUD E ISOLE | CALABRIA | SANTA CRISTINA D'ASPROMONTE | 848     | 4.495,73   | 2.530,80   | 7.026,52     |
| 4180670800 | 645542930453093001  | SUD E ISOLE | CALABRIA | SANTAGATA DEL BIANCO        | 589     | 3.122,62   | 1.719,18   | 4.841,80     |
| 4180670810 | 523242930476453102  | SUD E ISOLE | CALABRIA | SANTALESSIO IN ASPROMONTE   | 327     | 1.733,61   | 1.287,70   | 3.021,32     |
| 4180670820 | 353342930537832101  | SUD E ISOLE | CALABRIA | SANTEUFEMIA D'ASPROMONTE    | 4.009   | 21.253,97  | 16.661,52  | 37.915,49    |
| 4180670830 | 474942930480281202  | SUD E ISOLE | CALABRIA | SANTILARIO DELLO IONIO      | 1.405   | 7.448,70   | 5.427,21   | 12.875,91    |
| 4180670840 | 429142930549347602  | SUD E ISOLE | CALABRIA | SANTO STEFANO IN ASPROMONTE | 1.267   | 6.717,08   | 5.257,51   | 11.974,59    |
| 4180670850 | 741542930473974002  | SUD E ISOLE | CALABRIA | SCIDO                       | 890     | 4.718,39   | 3.681,74   | 8.400,13     |
| 4180670860 | 837542930542795001  | SUD E ISOLE | CALABRIA | SCILLA                      | 4.852   | 25.723,19  | 17.787,13  | 43.510,32    |
| 4180670870 | 422842930455013301  | SUD E ISOLE | CALABRIA | SEMINARA                    | 2.656   | 14.080,95  | 11.666,93  | 25.747,88    |



|                        |                    |             |          |                         |                  |                      |                     |                      |
|------------------------|--------------------|-------------|----------|-------------------------|------------------|----------------------|---------------------|----------------------|
| 4180670870             | 222442930529814102 | SUD E ISOLE | CALABRIA | SERRATA                 | 803              | 4.257,16             | 3.254,02            | 7.511,18             |
| 4180670880             | 581142930456597102 | SUD E ISOLE | CALABRIA | SIDERNO                 | 18.147           | 96.207,48            | 77.789,56           | 173.997,04           |
| 4180670890             | 981942930469934001 | SUD E ISOLE | CALABRIA | SINOPOLI                | 1.998            | 10.592,53            | 9.101,34            | 19.693,86            |
| 4180670900             | 465742930536585001 | SUD E ISOLE | CALABRIA | STAITI                  | 225              | 1.192,85             | 590,78              | 1.783,63             |
| 4180670910             | 842642930459093802 | SUD E ISOLE | CALABRIA | STIGNANO                | 1.360            | 7.210,13             | 6.994,79            | 14.204,91            |
| 4180670920             | 635342930529573401 | SUD E ISOLE | CALABRIA | STILO                   | 2.541            | 13.471,27            | 11.045,83           | 24.517,10            |
| 4180670930             | 111742930520228201 | SUD E ISOLE | CALABRIA | TAURIANOVA              | 15.458           | 81.951,58            | 62.109,61           | 144.061,19           |
| 4180670940             | 123542930548721902 | SUD E ISOLE | CALABRIA | TERRANOVA SAPPO MINULIO | 512              | 2.714,40             | 2.272,61            | 4.987,01             |
| 4180670950             | 997142930448340801 | SUD E ISOLE | CALABRIA | VARAPODIO               | 2.069            | 10.968,94            | 7.532,75            | 18.501,68            |
| 4180670960             | 879542930471811501 | SUD E ISOLE | CALABRIA | VILLA SAN GIOVANNI      | 13.534           | 71.751,37            | 31.485,28           | 103.236,65           |
| 4180970010             | 113242929494046101 | SUD E ISOLE | CALABRIA | BELVEDERE DI SPINELLO   | 2.245            | 11.902,01            | 11.730,33           | 23.632,34            |
| 4180970020             | 996642930531987401 | SUD E ISOLE | CALABRIA | CACCURI                 | 1.607            | 8.519,61             | 6.370,73            | 14.890,34            |
| 4180970030             | 805342928242527202 | SUD E ISOLE | CALABRIA | CARFIZZI                | 590              | 3.127,92             | 2.048,48            | 5.176,40             |
| 4180970040             | 383442930517005701 | SUD E ISOLE | CALABRIA | CASABONA                | 2.548            | 13.508,39            | 11.066,92           | 24.575,30            |
| 4180970050             | 909942930476421402 | SUD E ISOLE | CALABRIA | CASTEL SILANO           | 962              | 5.100,10             | 3.379,52            | 8.479,62             |
| 4180970060             | 588842930530071501 | SUD E ISOLE | CALABRIA | CERENZIA                | 1.113            | 5.900,64             | 3.871,22            | 9.771,86             |
| 4180970070             | 978442930517492801 | SUD E ISOLE | CALABRIA | CIRO                    | 2.735            | 14.499,78            | 12.540,17           | 27.039,94            |
| 4180970080             | 451342929118629102 | SUD E ISOLE | CALABRIA | CIRO MARINA             | 14.715           | 78.012,52            | 73.996,80           | 152.009,32           |
| 4180970090             | 376842929025362102 | SUD E ISOLE | CALABRIA | COTRONEI                | 5.442            | 28.851,11            | 18.056,08           | 46.907,19            |
| 4180970100             | 302942930517101002 | SUD E ISOLE | CALABRIA | CROTONI                 | 64.710           | 343.064,21           | 231.532,71          | 574.596,92           |
| 4180970110             | 162442930530754802 | SUD E ISOLE | CALABRIA | CRUCOLI                 | 2.993            | 15.867,58            | 11.312,79           | 27.180,37            |
| 4180970120             | 548842930531426702 | SUD E ISOLE | CALABRIA | CUTRO                   | 10.410           | 55.189,28            | 57.778,42           | 112.967,70           |
| 4180970130             | 398542928779258801 | SUD E ISOLE | CALABRIA | ISOLA DI CAPO RIZZUTO   | 17.848           | 94.622,32            | 106.667,11          | 201.289,42           |
| 4180970140             | 823742930522802202 | SUD E ISOLE | CALABRIA | MELISSA                 | 3.482            | 18.460,05            | 17.102,92           | 35.562,96            |
| 4180970150             | 294142930461696302 | SUD E ISOLE | CALABRIA | MESORACA                | 6.277            | 33.277,92            | 28.866,61           | 62.144,52            |
| 4180970160             | 929642930525318801 | SUD E ISOLE | CALABRIA | PALLAGORIO              | 1.126            | 5.969,56             | 4.191,51            | 10.161,07            |
| 4180970170             | 423342930525895001 | SUD E ISOLE | CALABRIA | PETILIA POLICASTRO      | 9.035            | 47.899,63            | 38.215,24           | 86.114,87            |
| 4180970180             | 431742930528369702 | SUD E ISOLE | CALABRIA | ROCCABERNARDA           | 3.332            | 17.664,81            | 13.621,56           | 31.286,37            |
| 4180970190             | 815942930474286901 | SUD E ISOLE | CALABRIA | ROCCA DI NETO           | 5.638            | 29.890,22            | 28.167,87           | 58.058,08            |
| 4180970200             | 467042930458964601 | SUD E ISOLE | CALABRIA | SAN MAURO MARCHESATO    | 2.069            | 10.968,94            | 7.743,50            | 18.712,44            |
| 4180970210             | 977242930456572102 | SUD E ISOLE | CALABRIA | SAN NICOLA DELL'ALTO    | 774              | 4.103,41             | 3.227,69            | 7.331,10             |
| 4180970220             | 874142930549247501 | SUD E ISOLE | CALABRIA | SANTA SEVERINA          | 2.029            | 10.756,87            | 7.536,38            | 18.293,25            |
| 4180970230             | 535142930542720502 | SUD E ISOLE | CALABRIA | SAVELLI                 | 1.187            | 6.292,96             | 4.256,99            | 10.549,94            |
| 4180970240             | 529042930452799502 | SUD E ISOLE | CALABRIA | SCANDALE                | 3.094            | 16.403,04            | 15.466,59           | 31.869,63            |
| 4180970250             | 881842930548693302 | SUD E ISOLE | CALABRIA | STRONGOLI               | 6.458            | 34.237,50            | 31.668,93           | 65.906,43            |
| 4180970260             | 161642930549324201 | SUD E ISOLE | CALABRIA | UMBRIATICO              | 810              | 4.294,27             | 3.804,91            | 8.099,18             |
| 4180970270             | 312042930480484602 | SUD E ISOLE | CALABRIA | VERZINO                 | 1.751            | 9.283,04             | 6.936,30            | 16.219,34            |
| 4181030010             | 193842928176142301 | SUD E ISOLE | CALABRIA | ACQUARO                 | 2.282            | 12.098,17            | 10.103,83           | 22.202,00            |
| 4181030020             | 788542930530225502 | SUD E ISOLE | CALABRIA | ARENA                   | 1.421            | 7.533,52             | 5.030,55            | 12.564,07            |
| 4181030030             | 984142929194564701 | SUD E ISOLE | CALABRIA | BRIATICO                | 4.358            | 23.104,22            | 18.976,83           | 42.081,05            |
| 4181030040             | 342542930508067702 | SUD E ISOLE | CALABRIA | BROGNATURO              | 784              | 4.156,43             | 3.716,32            | 7.872,75             |
| 4181030050             | 249542930530366302 | SUD E ISOLE | CALABRIA | CAPISTRANO              | 992              | 5.259,15             | 3.839,68            | 9.098,84             |
| 4181030060             | 845342930460613302 | SUD E ISOLE | CALABRIA | CESSANITI               | 3.236            | 17.155,86            | 13.950,24           | 31.106,10            |
| 4181030070             | 899542930518010302 | SUD E ISOLE | CALABRIA | DASA                    | 1.154            | 6.118,00             | 4.508,38            | 10.626,38            |
| 4181030080             | 451642930516655801 | SUD E ISOLE | CALABRIA | DINAMI                  | 2.010            | 10.656,14            | 9.832,17            | 20.488,31            |
| 4181030090             | 194042929309310102 | SUD E ISOLE | CALABRIA | DRAPIA                  | 2.047            | 10.852,30            | 6.211,96            | 17.064,26            |
| 4181030100             | 848542929272107001 | SUD E ISOLE | CALABRIA | FABRIZIA                | 2.117            | 11.223,41            | 10.456,93           | 21.680,34            |
| 4181030110             | 564942930476944301 | SUD E ISOLE | CALABRIA | FILADELFIA              | 5.209            | 27.615,85            | 20.592,42           | 48.208,27            |
| 4181030120             | 623042930476919301 | SUD E ISOLE | CALABRIA | FILANDARI               | 1.845            | 9.781,39             | 8.266,25            | 18.047,64            |
| 4181030130             | 968142930475744302 | SUD E ISOLE | CALABRIA | FILGOSO                 | 1.404            | 7.443,40             | 5.923,80            | 13.367,20            |
| 4181030140             | 685642930473229702 | SUD E ISOLE | CALABRIA | FRANCAVILLA ANGITOLA    | 1.925            | 10.205,51            | 7.525,66            | 17.731,17            |
| 4181030150             | 221142930546480202 | SUD E ISOLE | CALABRIA | FRANCA                  | 1.660            | 8.800,60             | 7.856,18            | 16.656,77            |
| 4181030160             | 843042930532306401 | SUD E ISOLE | CALABRIA | GEROCARNE               | 2.111            | 11.191,60            | 9.697,65            | 20.889,25            |
| 4181030170             | 855742928922100201 | SUD E ISOLE | CALABRIA | IONADI                  | 4.404            | 23.348,09            | 18.083,91           | 41.432,00            |
| 4181030180             | 271542930519686601 | SUD E ISOLE | CALABRIA | JOPPOLO                 | 1.913            | 10.141,89            | 8.309,54            | 18.451,44            |
| 4181030190             | 603642930473938801 | SUD E ISOLE | CALABRIA | LIMBADI                 | 3.556            | 18.852,36            | 14.954,72           | 33.807,08            |
| 4181030200             | 561742930527745402 | SUD E ISOLE | CALABRIA | MAIERATO                | 2.138            | 11.334,74            | 7.962,27            | 19.297,01            |
| 4181030210             | 666342930519029801 | SUD E ISOLE | CALABRIA | MILETO                  | 6.701            | 35.525,78            | 29.934,68           | 65.460,46            |
| 4181030220             | 391242930472753802 | SUD E ISOLE | CALABRIA | MONGIANA                | 712              | 3.774,71             | 2.950,03            | 6.724,74             |
| 4181030230             | 833942930463710902 | SUD E ISOLE | CALABRIA | MONTEROSSO CALABRO      | 1.667            | 8.837,71             | 5.115,74            | 13.953,45            |
| 4181030240             | 812442930527667102 | SUD E ISOLE | CALABRIA | NARDODIPACE             | 1.243            | 6.589,84             | 5.879,97            | 12.469,82            |
| 4181030250             | 167242930473687902 | SUD E ISOLE | CALABRIA | NICOTERA                | 6.208            | 32.912,11            | 26.199,21           | 59.111,32            |
| 4181030260             | 619642930461679002 | SUD E ISOLE | CALABRIA | PARGHELIA               | 1.288            | 6.828,41             | 4.502,87            | 11.331,29            |
| 4181030270             | 584742930548988402 | SUD E ISOLE | CALABRIA | PIZZO                   | 9.278            | 49.187,91            | 29.597,26           | 78.785,17            |
| 4181030280             | 421742930478809101 | SUD E ISOLE | CALABRIA | PIZZONI                 | 1.062            | 5.630,26             | 4.652,20            | 10.282,46            |
| 4181030290             | 113242930525412901 | SUD E ISOLE | CALABRIA | POLIA                   | 942              | 4.994,07             | 3.194,89            | 8.188,96             |
| 4181030300             | 374142930449654802 | SUD E ISOLE | CALABRIA | RICADI                  | 4.976            | 26.380,58            | 17.134,98           | 43.515,56            |
| 4181030310             | 959742930537123502 | SUD E ISOLE | CALABRIA | ROMBIOLO                | 4.469            | 23.798,72            | 19.566,49           | 43.365,21            |
| 4181030320             | 783942930474252402 | SUD E ISOLE | CALABRIA | SAN CALOGERO            | 4.128            | 21.884,86            | 17.205,46           | 39.090,31            |
| 4181030330             | 176042930544553402 | SUD E ISOLE | CALABRIA | SAN COSTANTINO CALABRO  | 2.186            | 11.589,22            | 9.323,47            | 20.912,68            |
| 4181030340             | 431742930460715902 | SUD E ISOLE | CALABRIA | SAN GREGORIO D'IPPONA   | 2.641            | 14.001,43            | 11.523,15           | 25.524,58            |
| 4181030350             | 781242930528004102 | SUD E ISOLE | CALABRIA | SAN NICOLA DA CRISSA    | 1.297            | 6.876,13             | 5.151,51            | 12.027,64            |
| 4181030360             | 654242930542632701 | SUD E ISOLE | CALABRIA | SANTONOFRO              | 3.035            | 16.090,25            | 10.586,42           | 26.676,67            |
| 4181030370             | 305742930528768702 | SUD E ISOLE | CALABRIA | SERRA SAN BRUNO         | 6.584            | 34.905,50            | 29.245,39           | 64.150,88            |
| 4181030380             | 528842930474056201 | SUD E ISOLE | CALABRIA | SIMBARIO                | 939              | 4.978,17             | 3.540,03            | 8.526,20             |
| 4181030390             | 592542930458683501 | SUD E ISOLE | CALABRIA | SORIANELLO              | 1.152            | 6.107,40             | 5.001,38            | 11.108,78            |
| 4181030400             | 684942930529277701 | SUD E ISOLE | CALABRIA | SORIANO CALABRO         | 2.378            | 12.607,12            | 10.616,39           | 23.223,51            |
| 4181030410             | 408042930479196902 | SUD E ISOLE | CALABRIA | SPADOLA                 | 799              | 4.235,95             | 2.947,72            | 7.183,67             |
| 4181030420             | 209342930470808201 | SUD E ISOLE | CALABRIA | SPLINGA                 | 1.458            | 7.729,68             | 5.892,25            | 13.621,93            |
| 4181030430             | 742942930465440001 | SUD E ISOLE | CALABRIA | STEFANACONI             | 2.424            | 12.850,99            | 8.270,41            | 21.121,40            |
| 4181030440             | 359942930456560502 | SUD E ISOLE | CALABRIA | TROPEA                  | 6.269            | 33.235,51            | 22.332,27           | 55.567,78            |
| 4181030450             | 716942930548060802 | SUD E ISOLE | CALABRIA | VALLELONGA              | 765              | 4.055,70             | 3.330,81            | 7.386,51             |
| 4181030460             | 415942930466888101 | SUD E ISOLE | CALABRIA | VAZZANO                 | 1.012            | 5.365,18             | 3.530,54            | 8.895,72             |
| 4181030470             | 673842930475061702 | SUD E ISOLE | CALABRIA | VIBO VALENTIA           | 33.455           | 177.363,83           | 71.505,64           | 248.869,46           |
| 4181030480             | 972242930466527502 | SUD E ISOLE | CALABRIA | ZACCANOPOLI             | 719              | 3.811,82             | 2.356,69            | 6.168,51             |
| 4181030490             | 503942930478925301 | SUD E ISOLE | CALABRIA | ZAMBRONE                | 1.763            | 9.346,66             | 8.313,81            | 17.660,47            |
| 4181030500             | 615542930472245601 | SUD E ISOLE | CALABRIA | ZUNGRI                  | 1.937            | 10.269,13            | 9.295,11            | 19.564,24            |
| <b>Totale CALABRIA</b> |                    |             |          |                         | <b>1.947.131</b> | <b>10.319.017,59</b> | <b>6.857.932,07</b> | <b>17.176.949,66</b> |
| 5190010010             | 464842928168330801 | SUD E ISOLE | SICILIA  | AGRIGENTO               | 58.956           | 312.559,01           | 132.068,70          | 444.627,71           |
| 5190010020             | 431342928188537602 | SUD E ISOLE | SICILIA  | ALESSANDRIA DELLA ROCCA | 2.803            | 14.860,28            | 11.860,23           | 26.720,51            |
| 5190010030             | 756442928726364102 | SUD E ISOLE | SICILIA  | ARAGONA                 | 9.362            | 48.633,24            | 33.706,92           | 83.340,16            |
| 5190010040             | 356242930460398301 | SUD E ISOLE | SICILIA  | BIVONA                  | 3.525            | 18.688,01            | 13.126,46           | 31.814,47            |
| 5190010050             | 943342930509329501 | SUD E ISOLE | SICILIA  | BURGIO                  | 2.605            | 13.810,57            | 10.134,59           | 23.945,16            |
| 5190010060             | 431942930461501701 | SUD E ISOLE | SICILIA  | CALAMONACI              | 1.293            | 6.854,92             | 5.578,68            | 12.433,60            |
| 5190010070             | 488542930464707902 | SUD E ISOLE | SICILIA  | CALTABELLOTTA           | 3.502            | 18.566,08            | 14.603,49           | 33.169,57            |
| 5190010080             | 588042930534336502 | SUD E ISOLE | SICILIA  | CAMASTRA                | 2.009            | 10.650,84            | 8.606,42            | 19.257,26            |
| 5190010090             | 586442930515845701 | SUD E ISOLE | SICILIA  | CAMMARATA               | 6.129            | 32.493,29            | 27.237,15           | 59.730,44            |
| 5190010100             | 559842930517085602 | SUD E ISOLE | SICILIA  | CAMPOBELLO DI LICATA    | 9.737            | 51.621,33            | 42.017,12           | 93.638,45            |
| 5190010110             | 702442930463800001 | SUD E ISOLE | SICILIA  | CANICATTI               | 35.778           | 189.679,36           | 167.955,00          | 357.634,36           |
| 5190010120             | 154942930521003602 | SUD E ISOLE | SICILIA  | CASTELTERMINI           | 7.858            | 41.659,69            | 32.237,52           | 73.897,21            |



|            |                     |             |         |                             |         |              |            |              |
|------------|---------------------|-------------|---------|-----------------------------|---------|--------------|------------|--------------|
| 5190010130 | 152542930476846501  | SUD E ISOLE | SICILIA | CASTROFILIPPO               | 2.865   | 15.188,98    | 13.757,42  | 28.946,40    |
| 5190010140 | 271742930508828202  | SUD E ISOLE | SICILIA | CATTOLICA ERACLEA           | 3.591   | 19.037,92    | 15.101,23  | 34.139,14    |
| 5190010150 | 906142930530048102  | SUD E ISOLE | SICILIA | CIANCIANA                   | 3.372   | 17.876,87    | 14.080,24  | 31.957,11    |
| 5190010160 | 343742928912076802  | SUD E ISOLE | SICILIA | COMITINI                    | 930     | 4.930,45     | 3.435,90   | 8.366,35     |
| 5190010170 | 235642930522798702  | SUD E ISOLE | SICILIA | FAVARA                      | 32.059  | 169.962,84   | 143.276,54 | 313.239,38   |
| 5190010180 | 402142930516212601  | SUD E ISOLE | SICILIA | GROTTE                      | 5.556   | 29.455,49    | 22.912,89  | 52.368,38    |
| 5190010190 | 866442929761753701  | SUD E ISOLE | SICILIA | JOPPOLO GIANCAXIO           | 1.178   | 6.245,24     | 3.699,89   | 9.945,13     |
| 5190010200 | 476642930543979702  | SUD E ISOLE | SICILIA | LAMPEDUSA E LINOSA          | 6.556   | 34.757,05    | 25.906,58  | 60.663,63    |
| 5190010210 | 191442930542916701  | SUD E ISOLE | SICILIA | LICATA                      | 36.505  | 193.533,60   | 166.239,06 | 359.772,66   |
| 5190010220 | 949042930521017201  | SUD E ISOLE | SICILIA | LUCCA SICULA                | 1.759   | 9.325,45     | 6.450,87   | 15.776,32    |
| 5190010230 | 266942930546857102  | SUD E ISOLE | SICILIA | MENFI                       | 12.413  | 65.808,31    | 53.333,81  | 119.142,13   |
| 5190010240 | 252842930473606302  | SUD E ISOLE | SICILIA | MONTALLEGRO                 | 2.494   | 13.222,10    | 10.986,35  | 24.208,45    |
| 5190010250 | 694542930527930802  | SUD E ISOLE | SICILIA | MONTEVAGO                   | 2.929   | 15.528,28    | 13.139,72  | 28.668,00    |
| 5190010260 | 257442930527639402  | SUD E ISOLE | SICILIA | NARO                        | 7.479   | 39.650,40    | 32.191,74  | 71.842,14    |
| 5190010270 | 464442930451305101  | SUD E ISOLE | SICILIA | PALMA DI MONTECHIARO        | 22.503  | 119.301,10   | 116.188,36 | 235.489,45   |
| 5190010280 | 37324293053335102   | SUD E ISOLE | SICILIA | PORTO EMPEDOCLE             | 16.513  | 87.544,73    | 69.575,56  | 157.120,28   |
| 5190010290 | 394942930455046402  | SUD E ISOLE | SICILIA | RACALMUTO                   | 8.068   | 42.773,02    | 36.787,51  | 79.560,53    |
| 5190010300 | 906242930524307702  | SUD E ISOLE | SICILIA | RAFFADALI                   | 12.579  | 66.888,37    | 44.207,27  | 110.895,65   |
| 5190010310 | 589942930461929202  | SUD E ISOLE | SICILIA | RAVANUSA                    | 11.327  | 60.050,82    | 54.659,63  | 114.710,45   |
| 5190010320 | 368042930532028402  | SUD E ISOLE | SICILIA | REALMONTE                   | 4.574   | 24.249,35    | 18.432,29  | 42.681,64    |
| 5190010330 | 8137429304449674101 | SUD E ISOLE | SICILIA | RIBERA                      | 18.711  | 99.197,57    | 77.194,21  | 176.391,77   |
| 5190010340 | 473742930525907602  | SUD E ISOLE | SICILIA | SAMBUCA DI SICILIA          | 5.770   | 30.590,02    | 23.475,62  | 54.065,65    |
| 5190010350 | 676842930545340301  | SUD E ISOLE | SICILIA | SAN BIAGIO PLATANI          | 3.139   | 16.641,61    | 12.266,28  | 28.907,89    |
| 5190010360 | 425942930461917102  | SUD E ISOLE | SICILIA | SAN GIOVANNI GEMINI         | 7.901   | 41.887,66    | 34.027,45  | 75.915,11    |
| 5190010361 | 238242930459729901  | SUD E ISOLE | SICILIA | SANTA ELISABETTA            | 2.308   | 12.236,01    | 9.052,46   | 21.288,47    |
| 5190010370 | 524842930468636502  | SUD E ISOLE | SICILIA | SANTA MARGHERITA DI BELICE  | 6.327   | 33.543,00    | 27.261,10  | 60.804,10    |
| 5190010380 | 288842930460077201  | SUD E ISOLE | SICILIA | SANT'ANGELO MUXARO          | 1.291   | 6.844,32     | 4.978,87   | 11.820,19    |
| 5190010390 | 513842930547240801  | SUD E ISOLE | SICILIA | SANTO STEFANO QUISQUINA     | 4.441   | 23.544,25    | 17.797,92  | 41.342,16    |
| 5190010400 | 316642930469409301  | SUD E ISOLE | SICILIA | SCIACCA                     | 40.341  | 213.870,40   | 147.844,51 | 361.714,90   |
| 5190010410 | 972342930456637902  | SUD E ISOLE | SICILIA | SICULIANA                   | 4.456   | 23.623,77    | 18.990,11  | 42.613,88    |
| 5190010420 | 243642930459961602  | SUD E ISOLE | SICILIA | VILLAFRANCA SICULA          | 1.378   | 7.305,56     | 5.501,74   | 12.807,29    |
| 5190180010 | 853042930509911702  | SUD E ISOLE | SICILIA | ACQUAVIVA PLATANI           | 928     | 4.919,85     | 3.805,98   | 8.725,83     |
| 5190180020 | 466342930461729302  | SUD E ISOLE | SICILIA | BOMPENSIERE                 | 542     | 2.873,45     | 2.230,38   | 5.103,82     |
| 5190180030 | 144142930516627302  | SUD E ISOLE | SICILIA | BUTERA                      | 4.541   | 24.074,40    | 17.784,16  | 41.858,56    |
| 5190180040 | 603142930464879901  | SUD E ISOLE | SICILIA | CALTANISSETTA               | 61.064  | 323.734,71   | 148.603,25 | 472.337,96   |
| 5190180050 | 134542928005472101  | SUD E ISOLE | SICILIA | CAMPORFRANCO                | 2.937   | 15.570,69    | 11.707,73  | 26.741,42    |
| 5190180060 | 428842930515464502  | SUD E ISOLE | SICILIA | DELIA                       | 4.123   | 21.858,35    | 19.492,04  | 41.350,39    |
| 5190180070 | 837442930528264801  | SUD E ISOLE | SICILIA | GELA                        | 73.854  | 391.541,71   | 284.073,36 | 675.615,07   |
| 5190180080 | 833442930525730001  | SUD E ISOLE | SICILIA | MARIANOPOLI                 | 1.775   | 9.410,28     | 8.359,32   | 17.769,60    |
| 5190180090 | 902742930453899501  | SUD E ISOLE | SICILIA | MAZZARINO                   | 11.633  | 61.673,09    | 47.057,15  | 108.730,25   |
| 5190180100 | 569742930520040302  | SUD E ISOLE | SICILIA | MILENA                      | 2.924   | 15.501,77    | 11.192,75  | 26.694,52    |
| 5190180110 | 145342929703889902  | SUD E ISOLE | SICILIA | MONTEDORO                   | 1.502   | 7.962,95     | 6.455,12   | 14.418,07    |
| 5190180120 | 725842930474771402  | SUD E ISOLE | SICILIA | MUSSOMELI                   | 10.405  | 55.162,77    | 34.637,40  | 89.800,17    |
| 5190180130 | 588642930473831901  | SUD E ISOLE | SICILIA | NISCEMI                     | 26.627  | 141.164,75   | 142.978,95 | 284.143,70   |
| 5190180140 | 534242930449890701  | SUD E ISOLE | SICILIA | RESUTTANO                   | 1.911   | 10.131,29    | 6.797,72   | 17.929,01    |
| 5190180150 | 167942930530333001  | SUD E ISOLE | SICILIA | RIESI                       | 11.291  | 59.859,96    | 55.998,22  | 115.858,18   |
| 5190180160 | 427242930549574301  | SUD E ISOLE | SICILIA | SAN CATALDO                 | 22.393  | 118.717,92   | 83.287,54  | 202.005,47   |
| 5190180170 | 297742930468887502  | SUD E ISOLE | SICILIA | SANTA CATERINA VILLARMOZA   | 5.125   | 27.170,52    | 20.924,79  | 48.095,30    |
| 5190180180 | 248442930530739201  | SUD E ISOLE | SICILIA | SERRADIFALCO                | 5.891   | 31.231,51    | 22.347,45  | 53.578,96    |
| 5190180190 | 428942930452187902  | SUD E ISOLE | SICILIA | SOMMATINO                   | 6.777   | 35.928,70    | 28.042,21  | 63.970,91    |
| 5190180200 | 518242930460910601  | SUD E ISOLE | SICILIA | SUTERA                      | 1.320   | 6.998,06     | 3.969,68   | 10.967,75    |
| 5190180210 | 203842930547535202  | SUD E ISOLE | SICILIA | VALLELUNGA PRATAMENO        | 3.331   | 17.659,51    | 15.436,85  | 33.096,36    |
| 5190180220 | 765742930468090501  | SUD E ISOLE | SICILIA | VILLALBA                    | 1.564   | 8.291,65     | 7.522,73   | 15.814,38    |
| 5190210010 | 419642928135481802  | SUD E ISOLE | SICILIA | ACI BONACCORSI              | 3.548   | 18.809,95    | 10.470,14  | 29.280,08    |
| 5190210020 | 864342930509826301  | SUD E ISOLE | SICILIA | ACI CASTELLO                | 18.480  | 97.972,90    | 15.690,13  | 113.663,03   |
| 5190210030 | 275042928135390702  | SUD E ISOLE | SICILIA | ACI CATENA                  | 29.073  | 154.132,37   | 115.984,93 | 270.117,30   |
| 5190210040 | 826242930510359201  | SUD E ISOLE | SICILIA | ACIREALE                    | 52.065  | 276.025,93   | 164.950,89 | 440.976,82   |
| 5190210050 | 4828429281251038302 | SUD E ISOLE | SICILIA | ACI SANT'ANTONIO            | 18.135  | 96.143,86    | 67.150,87  | 163.894,74   |
| 5190210060 | 368642930533408402  | SUD E ISOLE | SICILIA | ADRANO                      | 35.430  | 187.834,41   | 191.496,57 | 373.330,99   |
| 5190210070 | 331842930532015701  | SUD E ISOLE | SICILIA | BELPASSO                    | 28.083  | 148.883,82   | 124.729,21 | 273.613,03   |
| 5190210080 | 506442930463838902  | SUD E ISOLE | SICILIA | BIANCAVILLA                 | 23.832  | 126.346,87   | 122.941,77 | 249.288,64   |
| 5190210090 | 561342930508219601  | SUD E ISOLE | SICILIA | BRONTE                      | 18.856  | 99.966,29    | 83.452,23  | 183.418,52   |
| 5190210100 | 612342928108786601  | SUD E ISOLE | SICILIA | CALATABIANO                 | 5.197   | 27.552,23    | 22.018,48  | 49.570,71    |
| 5190210110 | 854442930534463402  | SUD E ISOLE | SICILIA | CALTAGIRONE                 | 37.883  | 200.839,15   | 144.229,45 | 345.068,60   |
| 5190210120 | 243742930531152501  | SUD E ISOLE | SICILIA | CAMPOROTONDO ETNEO          | 5.149   | 27.297,75    | 21.888,50  | 49.186,26    |
| 5190210130 | 515742929303612002  | SUD E ISOLE | SICILIA | CASTEL DI IUDICIA           | 4.495   | 23.830,53    | 22.274,42  | 46.104,95    |
| 5190210140 | 331642930515500302  | SUD E ISOLE | SICILIA | CASTIGLIONE DI SICILIA      | 3.129   | 16.588,59    | 12.569,74  | 29.158,33    |
| 5190210150 | 555142930521219102  | SUD E ISOLE | SICILIA | CATANIA                     | 311.584 | 1.645.279,86 | 914.231,77 | 2.559.511,62 |
| 5190210160 | 365442930462918502  | SUD E ISOLE | SICILIA | FIUMEFREDDO DI SICILIA      | 9.438   | 50.036,16    | 37.800,40  | 87.836,56    |
| 5190210170 | 402842928726872901  | SUD E ISOLE | SICILIA | GIARRE                      | 27.444  | 145.496,12   | 80.995,29  | 226.491,42   |
| 5190210180 | 4517429305456667901 | SUD E ISOLE | SICILIA | GRAMMICHELE                 | 13.152  | 69.726,17    | 63.920,73  | 133.646,90   |
| 5190210190 | 269942929155481702  | SUD E ISOLE | SICILIA | GRAVINA DI CATANIA          | 25.424  | 134.786,96   | 63.627,39  | 198.414,36   |
| 5190210200 | 66642930474235001   | SUD E ISOLE | SICILIA | LICODIA EUBEA               | 3.078   | 16.318,21    | 16.608,55  | 32.926,76    |
| 5190210210 | 885242930520068101  | SUD E ISOLE | SICILIA | LINGUAGLOSSA                | 5.270   | 27.939,24    | 17.610,83  | 45.550,07    |
| 5190210220 | 583642930534574102  | SUD E ISOLE | SICILIA | MALETTO                     | 3.766   | 19.965,69    | 18.697,12  | 38.662,81    |
| 5190210221 | 255742930534123101  | SUD E ISOLE | SICILIA | MANIACE                     | 3.747   | 19.864,96    | 16.328,86  | 36.193,82    |
| 5190210230 | 442742930521986601  | SUD E ISOLE | SICILIA | MASCALI                     | 14.337  | 76.008,52    | 56.615,53  | 132.624,05   |
| 5190210240 | 927242930159107402  | SUD E ISOLE | SICILIA | MASCALUCIA                  | 32.200  | 170.710,36   | 102.255,70 | 272.966,06   |
| 5190210241 | 792942930527241002  | SUD E ISOLE | SICILIA | MAZZARRONE                  | 4.026   | 21.344,10    | 22.675,40  | 44.019,50    |
| 5190210250 | 803742930547269501  | SUD E ISOLE | SICILIA | MILITELLO IN VAL DI CATANIA | 7.186   | 38.097,04    | 33.931,62  | 72.028,66    |
| 5190210251 | 676542930517857402  | SUD E ISOLE | SICILIA | MILÒ                        | 1.054   | 5.587,85     | 3.048,25   | 8.636,09     |
| 5190210260 | 521742930289474802  | SUD E ISOLE | SICILIA | MINEO                       | 5.334   | 28.278,54    | 27.843,15  | 56.121,69    |
| 5190210270 | 343242928900157201  | SUD E ISOLE | SICILIA | MIRABELLA IMBACCARI         | 4.682   | 24.821,92    | 22.766,65  | 47.588,57    |
| 5190210280 | 926142930519148602  | SUD E ISOLE | SICILIA | MISTERBIANCO                | 50.037  | 265.274,36   | 236.090,50 | 501.364,86   |
| 5190210290 | 885942930450228701  | SUD E ISOLE | SICILIA | MOTTA SANT'ANASTASIA        | 12.178  | 64.562,45    | 44.506,58  | 109.069,03   |
| 5190210300 | 562942930472538801  | SUD E ISOLE | SICILIA | NICOLOSI                    | 7.484   | 39.676,91    | 22.753,77  | 62.430,68    |
| 5190210310 | 256742930528824702  | SUD E ISOLE | SICILIA | PALAGONIA                   | 16.488  | 87.412,19    | 90.372,05  | 177.784,24   |
| 5190210320 | 497342930545824601  | SUD E ISOLE | SICILIA | PATERNÒ                     | 47.600  | 252.354,45   | 224.715,87 | 477.070,32   |
| 5190210330 | 154642930453645502  | SUD E ISOLE | SICILIA | PEDARA                      | 14.673  | 77.789,85    | 45.791,19  | 123.581,04   |
| 5190210340 | 631342930545464001  | SUD E ISOLE | SICILIA | PIEDIMONTE ETNEO            | 3.950   | 20.941,18    | 15.416,47  | 36.357,64    |
| 5190210350 | 464942930458282102  | SUD E ISOLE | SICILIA | RADDUSA                     | 3.049   | 16.164,47    | 15.614,62  | 31.779,08    |
| 5190210351 | 557142930527185802  | SUD E ISOLE | SICILIA | RAGALNA                     | 4.020   | 21.312,29    | 13.702,25  | 35.014,54    |
| 5190210360 | 345242930478022802  | SUD E ISOLE | SICILIA | RAMACCA                     | 10.826  | 57.394,73    | 56.752,42  | 114.147,16   |
| 5190210370 | 554942930525147302  | SUD E ISOLE | SICILIA | RANDAZZO                    | 10.712  | 56.790,35    | 37.630,60  | 94.420,96    |
| 5190210380 | 483542930480032801  | SUD E ISOLE | SICILIA | RIPOSTO                     | 14.610  | 77.455,85    | 48.972,60  | 126.428,45   |
| 5190210390 | 624942930479378202  | SUD E ISOLE | SICILIA | SAN CONO                    | 2.647   | 14.033,24    | 14.078,55  | 28.111,79    |
| 5190210400 | 7668429305456929202 | SUD E ISOLE | SICILIA | SAN GIOVANNI LA PUNTA       | 23.562  | 124.915,45   | 54.237,48  | 179.152,93   |
| 5190210410 | 114642930505056102  | SUD E ISOLE | SICILIA | SAN GREGORIO DI CATANIA     | 11.811  | 62.616,77    | -          | 62.616,77    |
| 5190210420 | 953042930529477401  | SUD E ISOLE | SICILIA | SAN MICHELE DI GANZARIA     | 3.196   | 16.943,80    | 15.333,41  | 32.277,21    |
| 5190210430 | 804342930476486601  | SUD E ISOLE | SICILIA | SAN PIETRO CLARENZA         | 8.002   | 42.423,12    | 31.341,58  | 73.764,70    |

|            |                     |             |         |                           |         |              |            |              |
|------------|---------------------|-------------|---------|---------------------------|---------|--------------|------------|--------------|
| 5190210440 | 641242930548136302  | SUD E ISOLE | SICILIA | SANT'AGATA LI BATTIATI    | 9.411   | 49.893,02    | -          | 49.893,02    |
| 5190210450 | 525242930476598501  | SUD E ISOLE | SICILIA | SANT'ALFIO                | 1.570   | 8.323,46     | 5.502,47   | 13.825,93    |
| 5190210460 | 4170429305452976501 | SUD E ISOLE | SICILIA | SANTA MARIA DI LICODIA    | 7.682   | 40.726,62    | 36.617,50  | 77.344,12    |
| 5190210470 | 274242930545682101  | SUD E ISOLE | SICILIA | SANTA VENERINA            | 8.533   | 45.238,25    | 34.572,29  | 79.810,54    |
| 5190210480 | 253642930474121701  | SUD E ISOLE | SICILIA | SCORDIA                   | 16.887  | 89.527,51    | 75.541,65  | 165.069,16   |
| 5190210490 | 606742930451742602  | SUD E ISOLE | SICILIA | TRECASTAGNI               | 11.092  | 58.804,95    | 26.658,17  | 85.463,12    |
| 5190210500 | 897942930478722601  | SUD E ISOLE | SICILIA | TREMESTIERI ETNEO         | 20.267  | 107.446,80   | 28.751,05  | 136.197,85   |
| 5190210501 | 851942930524132701  | SUD E ISOLE | SICILIA | VALVERDE                  | 7.901   | 41.887,66    | 20.158,37  | 62.046,03    |
| 5190210510 | 269742930448412001  | SUD E ISOLE | SICILIA | VIAGRANDE                 | 8.783   | 46.563,64    | 22.470,75  | 69.034,39    |
| 5190210520 | 892742930547903302  | SUD E ISOLE | SICILIA | VIZZINI                   | 6.029   | 31.963,13    | 26.076,14  | 58.039,27    |
| 5190210530 | 286142930461326201  | SUD E ISOLE | SICILIA | ZAFFERANA ETNEA           | 9.625   | 51.027,55    | 38.515,38  | 89.542,93    |
| 5190280010 | 184842930463990202  | SUD E ISOLE | SICILIA | AGIRA                     | 8.132   | 43.112,32    | 37.716,73  | 80.829,05    |
| 5190280020 | 951642928153700201  | SUD E ISOLE | SICILIA | AIDONE                    | 4.825   | 25.580,05    | 21.256,26  | 46.836,31    |
| 5190280030 | 6543429305456863601 | SUD E ISOLE | SICILIA | ASSORO                    | 5.036   | 26.698,68    | 21.546,53  | 48.245,21    |
| 5190280040 | 305142930508959602  | SUD E ISOLE | SICILIA | BARRAFRANCA               | 12.800  | 67.860,02    | 62.241,94  | 130.101,96   |
| 5190280050 | 901242930509448502  | SUD E ISOLE | SICILIA | CALASCIBETTA              | 4.379   | 23.215,55    | 14.532,79  | 37.748,33    |
| 5190280060 | 926142930521247202  | SUD E ISOLE | SICILIA | CATENANUOVA               | 4.696   | 24.896,14    | 21.358,94  | 46.255,09    |
| 5190280070 | 205842928932735101  | SUD E ISOLE | SICILIA | CENTURIPPE                | 5.361   | 28.421,68    | 24.116,84  | 52.538,52    |
| 5190280080 | 664242930518346602  | SUD E ISOLE | SICILIA | CERAMI                    | 1.952   | 10.348,65    | 8.388,20   | 18.736,85    |
| 5190280090 | 289642930545972401  | SUD E ISOLE | SICILIA | ENNA                      | 27.004  | 143.163,44   | 46.717,78  | 189.881,21   |
| 5190280100 | 882342930532789302  | SUD E ISOLE | SICILIA | GAGLIANO CASTELFERRATO    | 3.518   | 18.650,90    | 11.901,72  | 30.552,62    |
| 5190280110 | 681142930454118401  | SUD E ISOLE | SICILIA | LEONFORTE                 | 12.962  | 68.718,87    | 57.442,99  | 126.161,86   |
| 5190280120 | 211642930542496201  | SUD E ISOLE | SICILIA | NICOSIA                   | 13.415  | 71.120,48    | 50.262,21  | 121.382,69   |
| 5190280130 | 294742930542542101  | SUD E ISOLE | SICILIA | NISSORIA                  | 3.001   | 15.909,99    | 12.666,50  | 28.576,49    |
| 5190280140 | 745242930526604202  | SUD E ISOLE | SICILIA | PIAZZA ARMERINA           | 21.726  | 115.181,78   | 75.004,88  | 190.186,66   |
| 5190280150 | 479642930474220501  | SUD E ISOLE | SICILIA | PIETRAPERZIA              | 6.768   | 35.880,99    | 30.762,82  | 66.643,80    |
| 5190280160 | 142942930544449401  | SUD E ISOLE | SICILIA | REGALBUTO                 | 7.093   | 37.603,99    | 31.810,10  | 69.414,10    |
| 5190280170 | 986042930528538801  | SUD E ISOLE | SICILIA | SPERLINGA                 | 737     | 3.907,25     | 2.958,88   | 6.867,14     |
| 5190280180 | 709142930454722902  | SUD E ISOLE | SICILIA | TROINA                    | 9.094   | 48.212,42    | 35.041,89  | 83.254,31    |
| 5190280190 | 454842930525563501  | SUD E ISOLE | SICILIA | VALGUARNERA CAROPEPE      | 7.557   | 40.063,92    | 34.045,58  | 74.109,50    |
| 5190280200 | 865342930530172102  | SUD E ISOLE | SICILIA | VILLAROSA                 | 4.732   | 25.087,00    | 19.168,56  | 44.255,56    |
| 5190480001 | 164442930540918602  | SUD E ISOLE | SICILIA | ACQUEDOLCI                | 5.612   | 29.752,38    | 20.483,47  | 50.235,84    |
| 5190480010 | 466042928166732401  | SUD E ISOLE | SICILIA | ALCARA LI FUSI            | 1.861   | 9.866,21     | 6.322,20   | 16.188,41    |
| 5190480020 | 129542928219724801  | SUD E ISOLE | SICILIA | ALI                       | 734     | 3.891,35     | 2.806,25   | 6.697,60     |
| 5190480030 | 527342930533695601  | SUD E ISOLE | SICILIA | ALI TERME                 | 2.431   | 12.888,10    | 6.315,08   | 19.203,18    |
| 5190480040 | 242542928159125602  | SUD E ISOLE | SICILIA | ANTILLO                   | 868     | 4.601,76     | 2.855,89   | 7.457,65     |
| 5190480050 | 639542930532563901  | SUD E ISOLE | SICILIA | BARCELLONA POZZO DI GOTTO | 41.221  | 218.535,77   | 142.051,57 | 360.587,34   |
| 5190480060 | 124942927917484702  | SUD E ISOLE | SICILIA | BASICO                    | 594     | 3.149,13     | 2.466,23   | 5.615,36     |
| 5190480070 | 647542927963609202  | SUD E ISOLE | SICILIA | BROLO                     | 5.773   | 30.605,93    | 16.844,24  | 47.450,17    |
| 5190480080 | 296742927980095501  | SUD E ISOLE | SICILIA | CAPIZZI                   | 3.051   | 16.175,07    | 14.698,41  | 30.873,48    |
| 5190480090 | 655842930523085001  | SUD E ISOLE | SICILIA | CAPO D'ORLANDO            | 13.295  | 70.484,29    | 33.380,06  | 103.864,35   |
| 5190480100 | 448442930533817702  | SUD E ISOLE | SICILIA | CAPRI LEONE               | 4.414   | 23.401,10    | 17.461,08  | 40.862,18    |
| 5190480110 | 796242930508282101  | SUD E ISOLE | SICILIA | CARONIA                   | 3.214   | 17.039,23    | 11.862,22  | 28.901,45    |
| 5190480120 | 905542930510527201  | SUD E ISOLE | SICILIA | CASALVECCHIO SICULO       | 775     | 4.108,71     | 2.503,63   | 6.612,34     |
| 5190480130 | 329242929307482901  | SUD E ISOLE | SICILIA | CASTEL DI LUCIO           | 1.260   | 6.679,97     | 5.094,38   | 11.774,36    |
| 5190480140 | 596542928666175601  | SUD E ISOLE | SICILIA | CASTELL'UMBERTO           | 3.014   | 15.978,91    | 10.755,65  | 26.734,57    |
| 5190480150 | 705342928043798601  | SUD E ISOLE | SICILIA | CASTELMOLA                | 1.118   | 5.927,15     | 3.989,54   | 9.916,69     |
| 5190480160 | 839542930008406001  | SUD E ISOLE | SICILIA | CASTROREALE               | 2.370   | 12.564,71    | 7.056,43   | 19.621,13    |
| 5190480170 | 664742930532198301  | SUD E ISOLE | SICILIA | CESARÒ                    | 2.311   | 12.251,91    | 8.919,71   | 21.171,63    |
| 5190480180 | 51624292991282201   | SUD E ISOLE | SICILIA | CONDRO                    | 486     | 2.576,56     | 1.865,21   | 4.441,77     |
| 5190480190 | 471242928890508701  | SUD E ISOLE | SICILIA | FALCONE                   | 2.768   | 14.674,73    | 11.034,52  | 25.709,25    |
| 5190480200 | 782842930523338101  | SUD E ISOLE | SICILIA | FICARRA                   | 1.394   | 7.390,38     | 3.911,16   | 11.301,54    |
| 5190480210 | 412342930532782902  | SUD E ISOLE | SICILIA | FIUMEDINISI               | 1.362   | 7.220,73     | 5.007,38   | 12.228,11    |
| 5190480220 | 296442930519883402  | SUD E ISOLE | SICILIA | FLORESTA                  | 471     | 2.497,04     | 1.407,52   | 3.904,56     |
| 5190480230 | 213542930520818802  | SUD E ISOLE | SICILIA | FONDACHELLI-FANTINA       | 1.078   | 5.715,09     | 3.737,52   | 9.452,60     |
| 5190480240 | 665942930515546002  | SUD E ISOLE | SICILIA | FORZA D'AGRO              | 887     | 4.702,49     | 3.336,59   | 8.039,08     |
| 5190480250 | 798742930477310602  | SUD E ISOLE | SICILIA | FRANCAVILLA DI SICILIA    | 3.789   | 20.087,63    | 12.230,19  | 32.317,82    |
| 5190480260 | 784842930534724801  | SUD E ISOLE | SICILIA | FRAZZANO                  | 657     | 3.483,13     | 2.170,26   | 5.653,38     |
| 5190480270 | 532642930527773702  | SUD E ISOLE | SICILIA | FURCI SICULO              | 3.298   | 17.484,56    | 8.140,58   | 25.625,14    |
| 5190480280 | 5212429304456422201 | SUD E ISOLE | SICILIA | FURNARI                   | 3.820   | 20.251,97    | 14.200,33  | 34.452,31    |
| 5190480290 | 798842930532926501  | SUD E ISOLE | SICILIA | GAGGI                     | 3.204   | 16.986,21    | 12.690,35  | 29.676,56    |
| 5190480300 | 6742429304435870002 | SUD E ISOLE | SICILIA | GALATI MAMERTINO          | 2.464   | 13.063,05    | 6.238,38   | 19.301,44    |
| 5190480301 | 696642930541606002  | SUD E ISOLE | SICILIA | GALLODORO                 | 347     | 1.839,64     | 1.228,39   | 3.068,03     |
| 5190480310 | 522642930515876402  | SUD E ISOLE | SICILIA | GIARDINI-NAXOS            | 9.325   | 49.437,08    | 28.429,81  | 77.866,90    |
| 5190480320 | 175042930541851802  | SUD E ISOLE | SICILIA | GIOIOSA MAREA             | 6.904   | 36.602,00    | 18.909,68  | 55.511,68    |
| 5190480330 | 441442930546173402  | SUD E ISOLE | SICILIA | GRANITI                   | 1.469   | 7.788,00     | 5.296,02   | 13.084,02    |
| 5190480340 | 553742928728828901  | SUD E ISOLE | SICILIA | GUALTIERI SICAMINÒ        | 1.710   | 9.065,67     | 6.401,84   | 15.467,51    |
| 5190480350 | 385042930518965302  | SUD E ISOLE | SICILIA | ITALA                     | 1.535   | 8.137,90     | 5.007,63   | 13.145,73    |
| 5190480360 | 222242930544009002  | SUD E ISOLE | SICILIA | LENI                      | 706     | 3.742,90     | 1.822,39   | 5.565,30     |
| 5190480370 | 252742929118680102  | SUD E ISOLE | SICILIA | LETOJANNI                 | 2.822   | 14.961,01    | 7.328,04   | 22.289,05    |
| 5190480380 | 396942930546900402  | SUD E ISOLE | SICILIA | LIBRIZZI                  | 1.616   | 8.567,33     | 5.473,85   | 14.041,18    |
| 5190480390 | 696942930473808002  | SUD E ISOLE | SICILIA | LIMINA                    | 761     | 4.034,49     | 3.424,19   | 7.458,68     |
| 5190480400 | 472842930524195801  | SUD E ISOLE | SICILIA | LIPARI                    | 12.821  | 67.971,35    | 40.829,22  | 108.800,57   |
| 5190480410 | 251642930546482101  | SUD E ISOLE | SICILIA | LONGI                     | 1.405   | 7.448,70     | 4.167,03   | 11.615,73    |
| 5190480420 | 945542930546254701  | SUD E ISOLE | SICILIA | MALFA                     | 1.008   | 5.343,98     | 2.070,90   | 7.414,87     |
| 5190480430 | 932542930527348602  | SUD E ISOLE | SICILIA | MALVAGNA                  | 666     | 3.530,84     | 2.222,49   | 5.753,34     |
| 5190480440 | 4238429304456507002 | SUD E ISOLE | SICILIA | MANDANICI                 | 569     | 3.016,59     | 2.063,00   | 5.079,59     |
| 5190480450 | 834942930528462301  | SUD E ISOLE | SICILIA | MAZZARRÀ SANT'ANDREA      | 1.493   | 7.915,24     | 6.769,61   | 14.684,84    |
| 5190480460 | 513242930526360602  | SUD E ISOLE | SICILIA | MERI                      | 2.319   | 12.294,33    | 9.324,38   | 21.618,71    |
| 5190480470 | 121642930531710102  | SUD E ISOLE | SICILIA | MESSINA                   | 232.555 | 1.227.977,23 | 479.614,08 | 1.707.591,31 |
| 5190480480 | 456242929514231701  | SUD E ISOLE | SICILIA | MILAZZO                   | 31.028  | 164.496,93   | 56.388,41  | 220.885,34   |
| 5190480490 | 552042930517985101  | SUD E ISOLE | SICILIA | MILITELLO ROSMARINO       | 1.269   | 6.727,68     | 4.177,81   | 10.905,50    |
| 5190480500 | 852342929373045201  | SUD E ISOLE | SICILIA | MIRTO                     | 938     | 4.972,87     | 3.398,38   | 8.371,25     |
| 5190480510 | 439942929575566101  | SUD E ISOLE | SICILIA | MISTRETTA                 | 4.590   | 24.334,18    | 14.300,30  | 38.634,48    |
| 5190480520 | 458042930542087302  | SUD E ISOLE | SICILIA | MOIO ALCANTARA            | 714     | 3.785,32     | 2.531,03   | 6.316,35     |
| 5190480530 | 185342930472893601  | SUD E ISOLE | SICILIA | MONFORTE SAN GIORGIO      | 2.685   | 14.234,70    | 9.843,06   | 24.077,76    |
| 5190480540 | 311442930542281902  | SUD E ISOLE | SICILIA | MONGIUFFI MELIA           | 582     | 3.085,51     | 2.024,45   | 5.109,96     |
| 5190480550 | 7731429304455877401 | SUD E ISOLE | SICILIA | MONTAGNAREALE             | 1.541   | 8.169,71     | 5.256,34   | 13.426,05    |
| 5190480560 | 181142930527486402  | SUD E ISOLE | SICILIA | MONTALBANO ELICONA        | 2.161   | 11.456,68    | 7.421,08   | 18.877,76    |
| 5190480570 | 978942930532049202  | SUD E ISOLE | SICILIA | MOTTA CAMASTRA            | 825     | 4.373,79     | 3.219,94   | 7.593,73     |
| 5190480580 | 279642930541353202  | SUD E ISOLE | SICILIA | MOTTA D'AFFERMO           | 700     | 3.711,09     | 2.304,70   | 6.015,80     |
| 5190480590 | 874842930456115302  | SUD E ISOLE | SICILIA | NASO                      | 3.667   | 19.440,84    | 12.668,27  | 32.109,10    |
| 5190480600 | 209742930473717992  | SUD E ISOLE | SICILIA | NIZZA DI SICILIA          | 3.641   | 19.302,99    | 10.726,53  | 30.029,52    |
| 5190480610 | 317242930448551201  | SUD E ISOLE | SICILIA | NOVARA DI SICILIA         | 1.284   | 6.807,21     | 3.797,95   | 10.605,15    |
| 5190480620 | 777842930526744102  | SUD E ISOLE | SICILIA | OLIVERI                   | 2.113   | 11.202,20    | 8.224,77   | 19.426,97    |
| 5190480630 | 138542930473712401  | SUD E ISOLE | SICILIA | PACE DEL MELA             | 6.242   | 33.092,36    | 21.509,06  | 54.601,43    |
| 5190480640 | 734742930543673001  | SUD E ISOLE | SICILIA | PAGLIARA                  | 1.140   | 6.043,78     | 4.019,44   | 10.063,22    |
| 5190480650 | 687442930545692702  | SUD E ISOLE | SICILIA | PATTI                     | 13.215  | 70.060,17    | 37.463,61  | 107.523,78   |
| 5190480660 | 295442930543856202  | SUD E ISOLE | SICILIA | PETTINEO                  | 1.282   | 6.796,61     | 5.176,04   | 11.974,65    |
| 5190480670 | 562542930524733502  | SUD E ISOLE | SICILIA | PIRAINO                   | 3.904   | 20.697,31    | 12.361,70  | 33.059,01    |



|            |                     |             |         |                           |         |              |              |              |
|------------|---------------------|-------------|---------|---------------------------|---------|--------------|--------------|--------------|
| 5190480680 | 545842930528948202  | SUD E ISOLE | SICILIA | RACCUJA                   | 962     | 5.100,10     | 2.407,31     | 7.507,42     |
| 5190480690 | 6864293054290302    | SUD E ISOLE | SICILIA | REITANO                   | 772     | 4.092,81     | 2.826,75     | 6.919,56     |
| 5190480700 | 738542930474153702  | SUD E ISOLE | SICILIA | ROCCAFIORITA              | 186     | 986,09       | 517,86       | 1.503,95     |
| 5190480710 | 675542930448864102  | SUD E ISOLE | SICILIA | ROCCALUMERA               | 4.119   | 21.837,14    | 11.551,86    | 33.389,00    |
| 5190480720 | 503942930528397202  | SUD E ISOLE | SICILIA | ROCCAVALDINA              | 1.080   | 5.725,69     | 4.304,65     | 10.030,34    |
| 5190480730 | 129442930457306502  | SUD E ISOLE | SICILIA | ROCCELLA VALDEMONA        | 627     | 3.324,08     | 2.434,35     | 5.758,43     |
| 5190480740 | 683342930549650701  | SUD E ISOLE | SICILIA | RODI MILICI               | 2.006   | 10.634,94    | 6.286,50     | 16.921,44    |
| 5190480750 | 673342930467794802  | SUD E ISOLE | SICILIA | ROMETTA                   | 6.598   | 34.979,72    | 18.269,73    | 53.249,45    |
| 5190480760 | 308942930541987802  | SUD E ISOLE | SICILIA | SAN FILIPPO DEL MELA      | 6.967   | 36.936,00    | 22.604,26    | 59.540,26    |
| 5190480770 | 352942930524844002  | SUD E ISOLE | SICILIA | SAN FRATELLO              | 3.523   | 18.677,41    | 14.701,23    | 33.378,64    |
| 5190480780 | 135442930470672302  | SUD E ISOLE | SICILIA | SAN MARCO D'ALUNZIO       | 1.889   | 10.014,65    | 5.063,39     | 15.078,05    |
| 5190480790 | 343642930544262102  | SUD E ISOLE | SICILIA | SAN PIER NICETO           | 2.733   | 14.489,17    | 11.290,54    | 25.779,72    |
| 5190480800 | 582442930544226302  | SUD E ISOLE | SICILIA | SAN PIERO PATTI           | 2.775   | 14.711,84    | 9.650,32     | 24.362,16    |
| 5190480810 | 134142930456974502  | SUD E ISOLE | SICILIA | SAN SALVATORE DI FITALIA  | 1.243   | 6.589,84     | 4.659,17     | 11.240,81    |
| 5190480820 | 723442930529973901  | SUD E ISOLE | SICILIA | SANTA DOMENICA VITTORIA   | 930     | 4.930,45     | 2.684,06     | 7.614,52     |
| 5190480830 | 194342930525935501  | SUD E ISOLE | SICILIA | SANTAGATA DI MILITELLO    | 12.305  | 65.235,75    | 30.503,08    | 95.738,83    |
| 5190480840 | 339042930545527902  | SUD E ISOLE | SICILIA | SANTALESSIO SICULO        | 1.532   | 8.122,00     | 3.781,66     | 11.903,66    |
| 5190480850 | 616842930524612002  | SUD E ISOLE | SICILIA | SANTA LUCIA DEL MELA      | 4.582   | 24.291,77    | 18.082,35    | 42.374,12    |
| 5190480860 | 665942930524702001  | SUD E ISOLE | SICILIA | SANTA MARINA SALINA       | 884     | 4.686,58     | 1.348,41     | 6.034,99     |
| 5190480870 | 948442930476324001  | SUD E ISOLE | SICILIA | SANTANGELO DI BROLO       | 2.972   | 15.756,25    | 9.906,73     | 25.662,98    |
| 5190480880 | 686542930549153402  | SUD E ISOLE | SICILIA | SANTA TERESA DI RIVA      | 9.394   | 49.802,89    | 24.733,66    | 74.536,55    |
| 5190480890 | 207142930449579901  | SUD E ISOLE | SICILIA | SAN TEODORO               | 1.337   | 7.088,19     | 5.174,35     | 12.262,54    |
| 5190480900 | 378642930548795902  | SUD E ISOLE | SICILIA | SANTO STEFANO DI CAMASTRA | 4.648   | 24.641,67    | 17.047,72    | 41.689,39    |
| 5190480910 | 963842930450989202  | SUD E ISOLE | SICILIA | SAPONARA                  | 3.865   | 20.490,55    | 13.405,35    | 33.895,89    |
| 5190480910 | 929342930526001302  | SUD E ISOLE | SICILIA | SAVOCA                    | 1.761   | 9.336,05     | 11.762,22    | 16.542,27    |
| 5190480920 | 615642930548013602  | SUD E ISOLE | SICILIA | SCALETTA ZANCLEA          | 1.972   | 10.454,68    | 6.363,06     | 16.817,75    |
| 5190480930 | 205642930474298101  | SUD E ISOLE | SICILIA | SINAGRA                   | 2.628   | 13.932,51    | 9.270,58     | 23.203,09    |
| 5190480940 | 716342930548795201  | SUD E ISOLE | SICILIA | SPADAFORA                 | 4.939   | 26.184,42    | 15.315,21    | 41.499,64    |
| 5190480950 | 116842930454465301  | SUD E ISOLE | SICILIA | TAORMINA                  | 10.831  | 57.421,24    | 15.872,27    | 73.293,51    |
| 5190480951 | 421742930472103102  | SUD E ISOLE | SICILIA | TERME VIGLIATORE          | 7.344   | 39.934,69    | 27.319,98    | 66.254,66    |
| 5190480960 | 657742930474796002  | SUD E ISOLE | SICILIA | TORREGROTTA               | 7.363   | 39.035,42    | 28.491,45    | 67.526,87    |
| 5190480961 | 286042930529533502  | SUD E ISOLE | SICILIA | TORRENOVA                 | 4.474   | 23.719,20    | 14.596,36    | 38.315,56    |
| 5190480970 | 359242930530408902  | SUD E ISOLE | SICILIA | TORTORICI                 | 6.155   | 32.631,13    | 22.512,16    | 55.143,29    |
| 5190480980 | 396742930534244302  | SUD E ISOLE | SICILIA | TRIPÌ                     | 839     | 4.448,01     | 2.909,43     | 7.357,44     |
| 5190480990 | 541642930526968002  | SUD E ISOLE | SICILIA | TUSA                      | 2.785   | 14.764,86    | 8.008,02     | 22.772,88    |
| 5190481000 | 884842930528175701  | SUD E ISOLE | SICILIA | UCRIA                     | 998     | 5.290,96     | 3.011,64     | 8.302,61     |
| 5190481010 | 649742930539647002  | SUD E ISOLE | SICILIA | VALDINA                   | 1.308   | 6.934,45     | 4.877,49     | 11.811,94    |
| 5190481020 | 465342930534731001  | SUD E ISOLE | SICILIA | VENETICO                  | 4.014   | 21.280,48    | 13.596,52    | 34.877,00    |
| 5190481030 | 147542930462402502  | SUD E ISOLE | SICILIA | VILAFRANCA TIRRENA        | 8.390   | 44.480,12    | 22.161,81    | 66.641,94    |
| 5190550010 | 1747429328236055201 | SUD E ISOLE | SICILIA | ALIA                      | 3.475   | 18.422,94    | 15.226,27    | 33.649,21    |
| 5190550020 | 972442930463760402  | SUD E ISOLE | SICILIA | ALIMENA                   | 1.917   | 10.163,10    | 8.117,99     | 18.281,09    |
| 5190550030 | 512442930533583302  | SUD E ISOLE | SICILIA | ALIMINUSA                 | 1.173   | 6.218,73     | 4.970,54     | 11.189,27    |
| 5190550040 | 129942930463915001  | SUD E ISOLE | SICILIA | ALTAVILLA MILICIA         | 8.349   | 44.262,76    | 28.509,03    | 72.771,78    |
| 5190550050 | 948642930510240601  | SUD E ISOLE | SICILIA | ALTOFONTE                 | 10.127  | 53.688,94    | 38.204,20    | 91.893,14    |
| 5190550060 | 917142930530393302  | SUD E ISOLE | SICILIA | BAGHERIA                  | 54.714  | 290.069,78   | 240.483,59   | 530.553,37   |
| 5190550070 | 348542928242444802  | SUD E ISOLE | SICILIA | BALESTRATE                | 6.491   | 34.412,45    | 30.925,97    | 65.338,42    |
| 5190550080 | 745442930200242001  | SUD E ISOLE | SICILIA | BAUCINA                   | 1.939   | 10.279,73    | 9.171,03     | 19.450,76    |
| 5190550090 | 435242930531846502  | SUD E ISOLE | SICILIA | BELMONTE MEZZAGNO         | 11.238  | 59.578,98    | 57.341,52    | 116.920,50   |
| 5190550100 | 139842927994817202  | SUD E ISOLE | SICILIA | BISACQUINO                | 4.387   | 23.257,96    | 18.355,99    | 41.613,95    |
| 5190550101 | 709442930480607601  | SUD E ISOLE | SICILIA | BLUFÌ                     | 956     | 5.068,30     | 2.863,05     | 7.931,34     |
| 5190550110 | 8389429304665195502 | SUD E ISOLE | SICILIA | BOLOGNETTA                | 4.194   | 22.234,76    | 19.360,91    | 41.595,67    |
| 5190550120 | 344642930531930701  | SUD E ISOLE | SICILIA | BOMPIETRO                 | 1.302   | 6.902,64     | 3.721,28     | 10.623,91    |
| 5190550130 | 583442930515472902  | SUD E ISOLE | SICILIA | BORGETTO                  | 7.359   | 39.014,21    | 38.662,36    | 77.676,57    |
| 5190550140 | 121642928392197502  | SUD E ISOLE | SICILIA | CACCAMO                   | 8.081   | 42.841,94    | 35.993,40    | 78.835,33    |
| 5190550150 | 41534292808641102   | SUD E ISOLE | SICILIA | CALTAVUTURO               | 3.867   | 20.501,15    | 15.588,53    | 36.089,68    |
| 5190550151 | 283342928005313202  | SUD E ISOLE | SICILIA | CAMPOFELICE DI FITALIA    | 478     | 2.534,15     | 2.243,84     | 4.777,99     |
| 5190550160 | 139842930508561902  | SUD E ISOLE | SICILIA | CAMPOFELICE DI ROCCELLA   | 7.645   | 40.530,46    | 24.315,76    | 64.846,22    |
| 5190550170 | 616342928009789901  | SUD E ISOLE | SICILIA | CAMPOFIORITO              | 1.237   | 6.558,03     | 5.245,51     | 11.803,54    |
| 5190550171 | 928142930460844002  | SUD E ISOLE | SICILIA | CAMPORALE                 | 3.193   | 16.927,89    | 15.650,70    | 32.578,59    |
| 5190550180 | 872042930531248002  | SUD E ISOLE | SICILIA | CAPACÌ                    | 11.604  | 61.519,35    | 50.421,92    | 111.941,27   |
| 5190550190 | 218942930515688402  | SUD E ISOLE | SICILIA | CARINI                    | 39.049  | 207.020,78   | 171.448,72   | 378.469,50   |
| 5190550200 | 9587429305118895201 | SUD E ISOLE | SICILIA | CASTELBUONO               | 8.619   | 45.694,18    | 28.209,25    | 73.903,43    |
| 5190550210 | 584542930460728101  | SUD E ISOLE | SICILIA | CASTELDACCIA              | 11.688  | 61.964,68    | 50.421,70    | 112.386,38   |
| 5190550220 | 938242928191772002  | SUD E ISOLE | SICILIA | CASTELLANA SICULA         | 3.256   | 17.261,89    | 11.192,64    | 28.454,53    |
| 5190550230 | 232942930545939201  | SUD E ISOLE | SICILIA | CASTRONOVO DI SICILIA     | 2.992   | 15.862,28    | 12.216,09    | 28.078,37    |
| 5190550240 | 324042930516101402  | SUD E ISOLE | SICILIA | CEPALA DIANA              | 1.008   | 5.343,98     | 4.266,06     | 9.610,04     |
| 5190550250 | 334542928757944602  | SUD E ISOLE | SICILIA | CEFALÙ                    | 14.309  | 75.860,08    | 31.506,69    | 107.366,77   |
| 5190550260 | 866442930517624802  | SUD E ISOLE | SICILIA | CERDA                     | 5.130   | 27.197,02    | 23.508,26    | 50.705,28    |
| 5190550270 | 805142930461169201  | SUD E ISOLE | SICILIA | CHIUSA SCLAFANI           | 2.728   | 14.462,67    | 10.549,18    | 25.011,85    |
| 5190550280 | 406142930519779901  | SUD E ISOLE | SICILIA | CIMINNA                   | 3.629   | 19.239,38    | 17.259,55    | 36.498,93    |
| 5190550290 | 328142930530120601  | SUD E ISOLE | SICILIA | CINISI                    | 12.264  | 65.018,38    | 48.474,03    | 113.492,41   |
| 5190550300 | 229242930464650702  | SUD E ISOLE | SICILIA | COLLESANO                 | 3.953   | 20.957,08    | 15.054,23    | 36.011,31    |
| 5190550310 | 812942930462104402  | SUD E ISOLE | SICILIA | CONTESSA ENTELLINA        | 1.668   | 8.843,01     | 7.024,75     | 15.867,76    |
| 5190550320 | 205242930462843402  | SUD E ISOLE | SICILIA | CORLEONE                  | 11.008  | 58.359,62    | 44.437,27    | 102.796,89   |
| 5190550330 | 385842930131776202  | SUD E ISOLE | SICILIA | FICARAZZI                 | 13.006  | 68.952,14    | 61.304,90    | 130.257,05   |
| 5190550340 | 979942930544406401  | SUD E ISOLE | SICILIA | GANGI                     | 6.565   | 34.804,77    | 23.134,30    | 57.939,06    |
| 5190550350 | 189142930445491702  | SUD E ISOLE | SICILIA | GERACI SICULO             | 1.788   | 9.479,20     | 4.688,92     | 14.168,11    |
| 5190550360 | 499942928726148601  | SUD E ISOLE | SICILIA | GIARDINELLO               | 2.284   | 12.108,77    | 10.346,51    | 22.455,28    |
| 5190550370 | 178942930474454801  | SUD E ISOLE | SICILIA | GIULIANA                  | 1.835   | 9.728,37     | 6.288,81     | 16.017,18    |
| 5190550380 | 801542930516330302  | SUD E ISOLE | SICILIA | GODRANO                   | 1.172   | 6.213,43     | 4.705,23     | 10.918,67    |
| 5190550390 | 656642930517305401  | SUD E ISOLE | SICILIA | GRATTERI                  | 910     | 4.824,42     | 3.350,21     | 8.174,63     |
| 5190550400 | 656742928789992001  | SUD E ISOLE | SICILIA | ISNELLO                   | 1.465   | 7.766,79     | 5.164,13     | 12.930,92    |
| 5190550410 | 422342929348291702  | SUD E ISOLE | SICILIA | ISOLA DELLE FEMMINE       | 7.155   | 37.932,69    | 25.707,45    | 63.640,14    |
| 5190550420 | 733042930527487301  | SUD E ISOLE | SICILIA | LASCARI                   | 3.617   | 19.175,76    | 12.416,62    | 31.592,37    |
| 5190550430 | 373642930526412302  | SUD E ISOLE | SICILIA | LERCARA FRIDDI            | 6.726   | 35.658,32    | 30.064,41    | 65.722,73    |
| 5190550440 | 241742930474208501  | SUD E ISOLE | SICILIA | MARINEO                   | 6.490   | 34.407,15    | 27.324,68    | 61.731,83    |
| 5190550450 | 516242930526581001  | SUD E ISOLE | SICILIA | MEZZOJUSO                 | 2.844   | 15.077,65    | 12.862,45    | 27.940,10    |
| 5190550460 | 155642930519275401  | SUD E ISOLE | SICILIA | MISILMERI                 | 29.382  | 155.770,56   | 141.514,73   | 297.285,29   |
| 5190550470 | 696642930474802301  | SUD E ISOLE | SICILIA | MONREALE                  | 38.884  | 206.146,02   | 159.646,87   | 365.792,88   |
| 5190550480 | 9375429305256985101 | SUD E ISOLE | SICILIA | MONTLEPRE                 | 6.080   | 32.233,51    | 24.803,81    | 57.037,32    |
| 5190550490 | 244442930524266402  | SUD E ISOLE | SICILIA | MONTEMAGGIORE BELSITO     | 3.179   | 16.853,67    | 12.135,26    | 28.988,93    |
| 5190550500 | 654542930474824902  | SUD E ISOLE | SICILIA | PALAZZO ADRIANO           | 1.979   | 10.491,80    | 6.422,78     | 16.914,58    |
| 5190550510 | 506942930543581002  | SUD E ISOLE | SICILIA | PALERMO                   | 663.401 | 3.503.004,97 | 1.640.557,79 | 5.143.562,76 |
| 5190550520 | 783442930534528202  | SUD E ISOLE | SICILIA | PARTINICO                 | 31.840  | 168.801,80   | 144.228,40   | 313.030,20   |
| 5190550530 | 728242930519752501  | SUD E ISOLE | SICILIA | PETRALIA SOPRANA          | 3.166   | 16.784,75    | 8.031,10     | 24.815,85    |
| 5190550540 | 781542929613319202  | SUD E ISOLE | SICILIA | PETRALIA SOTTANA          | 2.677   | 14.192,29    | 3.823,99     | 18.016,27    |
| 5190550550 | 203742930456700602  | SUD E ISOLE | SICILIA | PIANA DEGLI ALBANESI      | 6.070   | 32.180,49    | 22.622,38    | 54.802,88    |
| 5190550560 | 177342930546684601  | SUD E ISOLE | SICILIA | POLIZZI GENEROSA          | 3.196   | 16.943,80    | 12.707,02    | 29.650,81    |
| 5190550570 | 167642930464043701  | SUD E ISOLE | SICILIA | POLLINA                   | 2.928   | 15.522,98    | 9.629,51     | 25.152,49    |
| 5190550580 | 342442930479952501  | SUD E ISOLE | SICILIA | PRIZZI                    | 4.645   | 24.625,77    | 18.826,29    | 43.452,06    |



|                       |                     |             |          |                           |                  |                      |                      |                      |
|-----------------------|---------------------|-------------|----------|---------------------------|------------------|----------------------|----------------------|----------------------|
| 519050590             | 666142930533023602  | SUD E ISOLE | SICILIA  | ROCCAMENA                 | 1.450            | 7.687,27             | 6.813,36             | 14.500,63            |
| 519050600             | 611942930458139602  | SUD E ISOLE | SICILIA  | ROCCAPALUMBA              | 2.389            | 12.665,44            | 10.516,59            | 23.182,02            |
| 519050610             | 982542930479890101  | SUD E ISOLE | SICILIA  | SAN CIPIRELLO             | 5.293            | 28.061,18            | 26.937,50            | 54.998,68            |
| 519050620             | 198942930550515102  | SUD E ISOLE | SICILIA  | SAN GIUSEPPE JATO         | 8.554            | 45.349,58            | 45.919,87            | 91.269,45            |
| 519050630             | 499742930529461601  | SUD E ISOLE | SICILIA  | SAN MAURO CASTELVERDE     | 1.542            | 8.175,01             | 6.198,91             | 14.373,92            |
| 519050640             | 122642930459111602  | SUD E ISOLE | SICILIA  | SANTA CRISTINA GELA       | 1.004            | 5.322,77             | 4.328,75             | 9.651,52             |
| 519050650             | 487142930459698301  | SUD E ISOLE | SICILIA  | SANTA FLAVIA              | 11.208           | 59.419,93            | 45.838,56            | 105.258,49           |
| 519050660             | 673442930531133301  | SUD E ISOLE | SICILIA  | SCIARA                    | 2.778            | 14.727,74            | 14.257,81            | 28.985,56            |
| 519050661             | 278442930473949402  | SUD E ISOLE | SICILIA  | SCILLATO                  | 612              | 3.244,56             | 2.021,72             | 5.266,28             |
| 519050670             | 891742930542655002  | SUD E ISOLE | SICILIA  | SCLAFANI BAGNI            | 418              | 2.216,05             | 1.380,87             | 3.596,92             |
| 519050680             | 284942930526933301  | SUD E ISOLE | SICILIA  | TERMINI IMERESE           | 25.861           | 137.103,75           | 87.763,16            | 224.866,90           |
| 519050690             | 599242930479376201  | SUD E ISOLE | SICILIA  | TERRASINI                 | 12.688           | 67.266,24            | 54.601,31            | 121.867,56           |
| 519050700             | 662542930525213101  | SUD E ISOLE | SICILIA  | TORRETTA                  | 4.306            | 22.828,53            | 18.924,64            | 41.753,17            |
| 519050710             | 272442930461241502  | SUD E ISOLE | SICILIA  | TRABIA                    | 10.496           | 55.645,22            | 43.857,20            | 99.503,02            |
| 519050711             | 558142930464202002  | SUD E ISOLE | SICILIA  | TRAPPETO                  | 3.140            | 16.646,91            | 14.563,89            | 31.210,80            |
| 519050720             | 932042930480780201  | SUD E ISOLE | SICILIA  | USTICA                    | 1.318            | 6.987,46             | 4.211,74             | 11.199,20            |
| 519050730             | 526242930448845701  | SUD E ISOLE | SICILIA  | VALLEDOLMO                | 3.454            | 18.311,60            | 16.397,48            | 34.709,08            |
| 519050740             | 795142930532308602  | SUD E ISOLE | SICILIA  | VENTIMIGLIA DI SICILIA    | 1.882            | 9.977,54             | 9.019,66             | 19.997,20            |
| 519050750             | 998542930468052601  | SUD E ISOLE | SICILIA  | VICARI                    | 2.623            | 13.906,00            | 11.404,56            | 25.310,57            |
| 519050760             | 898642930526253401  | SUD E ISOLE | SICILIA  | VILLABATE                 | 19.960           | 105.819,22           | 100.146,52           | 205.965,74           |
| 519050770             | 154342930532730101  | SUD E ISOLE | SICILIA  | VILLAFRATI                | 3.301            | 17.500,46            | 13.969,47            | 31.469,94            |
| 519050800             | 727542930509628102  | SUD E ISOLE | SICILIA  | ACATE                     | 11.431           | 60.602,18            | 59.196,73            | 119.798,91           |
| 519050820             | 258242930521159301  | SUD E ISOLE | SICILIA  | CHIARAMONTE GULFI         | 8.128            | 43.091,11            | 32.976,96            | 76.068,07            |
| 519050830             | 218642930516546502  | SUD E ISOLE | SICILIA  | COMISO                    | 30.073           | 159.433,94           | 132.549,28           | 291.983,22           |
| 519050840             | 652842930516145901  | SUD E ISOLE | SICILIA  | GIARRATANA                | 2.923            | 15.496,47            | 8.574,25             | 24.071,22            |
| 519050850             | 117842930473510401  | SUD E ISOLE | SICILIA  | ISPICA                    | 16.317           | 86.505,62            | 62.157,08            | 148.662,70           |
| 519050860             | 888542928602970201  | SUD E ISOLE | SICILIA  | MODICA                    | 54.268           | 287.705,28           | 174.605,01           | 462.310,29           |
| 519050870             | 483742930523610901  | SUD E ISOLE | SICILIA  | MONTEROSSO ALMO           | 2.942            | 15.597,20            | 10.411,60            | 26.008,80            |
| 519050880             | 409542930472605301  | SUD E ISOLE | SICILIA  | POZZALLO                  | 19.427           | 102.993,49           | 64.851,98            | 167.845,47           |
| 519050890             | 664042930448245002  | SUD E ISOLE | SICILIA  | RAGUSA                    | 73.373           | 389.991,66           | 149.640,11           | 539.631,77           |
| 519050900             | 253342930478229202  | SUD E ISOLE | SICILIA  | SANTA CROCE CAMERINA      | 11.009           | 58.364,92            | 46.012,19            | 104.377,11           |
| 519050910             | 852242930460969701  | SUD E ISOLE | SICILIA  | SCICLI                    | 26.962           | 142.940,77           | 99.884,64            | 242.825,41           |
| 519050920             | 859342930455322901  | SUD E ISOLE | SICILIA  | VITTORIA                  | 64.040           | 339.512,16           | 307.840,58           | 647.352,74           |
| 5190760010            | 111342928035516202  | SUD E ISOLE | SICILIA  | AUGUSTA                   | 35.872           | 190.177,71           | 67.155,66            | 257.333,37           |
| 5190760020            | 154342930521332601  | SUD E ISOLE | SICILIA  | AVOLA                     | 31.218           | 165.504,23           | 121.994,82           | 287.499,05           |
| 5190760030            | 4049429282423018501 | SUD E ISOLE | SICILIA  | BUCCHERI                  | 1.924            | 10.200,21            | 5.813,39             | 16.013,60            |
| 5190760040            | 521642930529911802  | SUD E ISOLE | SICILIA  | BUSCEMI                   | 1.007            | 5.338,68             | 3.290,69             | 8.629,36             |
| 5190760050            | 842242930533564601  | SUD E ISOLE | SICILIA  | CANICATTI BAGNI           | 6.933            | 36.755,74            | 26.623,91            | 63.379,65            |
| 5190760060            | 798442930529701001  | SUD E ISOLE | SICILIA  | CARLENTINI                | 17.629           | 93.461,27            | 55.805,68            | 149.266,95           |
| 5190760070            | 994942930515618002  | SUD E ISOLE | SICILIA  | CASSARO                   | 769              | 4.076,90             | 2.894,01             | 6.970,91             |
| 5190760080            | 593542930521351902  | SUD E ISOLE | SICILIA  | FERLA                     | 2.425            | 12.856,29            | 9.385,10             | 22.241,39            |
| 5190760090            | 591542929861064502  | SUD E ISOLE | SICILIA  | FLORIDIA                  | 22.665           | 120.159,95           | 94.951,18            | 215.111,12           |
| 5190760100            | 424842930455850101  | SUD E ISOLE | SICILIA  | FRANCOFONTE               | 12.453           | 66.020,38            | 64.351,34            | 130.371,71           |
| 5190760110            | 243542930453927802  | SUD E ISOLE | SICILIA  | LENTINI                   | 23.101           | 122.471,43           | 96.529,47            | 219.000,90           |
| 5190760120            | 726742930335253302  | SUD E ISOLE | SICILIA  | MELILLI                   | 13.611           | 72.159,59            | 43.006,70            | 115.166,29           |
| 5190760130            | 515442930527986401  | SUD E ISOLE | SICILIA  | NOTO                      | 24.192           | 128.255,44           | 91.063,30            | 219.318,74           |
| 5190760140            | 564142930473610102  | SUD E ISOLE | SICILIA  | PACHINO                   | 22.144           | 117.397,83           | 106.207,29           | 223.605,12           |
| 5190760150            | 796442930543616402  | SUD E ISOLE | SICILIA  | PALAZZOLO ACREIDE         | 8.569            | 45.429,10            | 27.368,08            | 72.795,19            |
| 5190760151            | 804242930474631801  | SUD E ISOLE | SICILIA  | PORTOPALO DI CAPO PASSERO | 3.937            | 20.872,26            | 19.507,79            | 40.380,04            |
| 5190760152            | 921642930540510502  | SUD E ISOLE | SICILIA  | PRIOLO GARGALLO           | 11.823           | 62.680,39            | 40.162,85            | 102.843,25           |
| 5190760160            | 234042930480645902  | SUD E ISOLE | SICILIA  | ROSOLINI                  | 21.198           | 112.382,56           | 88.788,33            | 201.170,89           |
| 5190760170            | 413042930548763702  | SUD E ISOLE | SICILIA  | SIRACUSA                  | 121.171          | 639.828,12           | 261.827,63           | 901.655,75           |
| 5190760180            | 762242930460430702  | SUD E ISOLE | SICILIA  | SOLARINO                  | 8.097            | 42.926,76            | 33.942,55            | 76.869,31            |
| 5190760190            | 779742930550836101  | SUD E ISOLE | SICILIA  | SORTINO                   | 8.486            | 44.989,07            | 25.253,76            | 70.242,83            |
| 5190820010            | 589242930509826302  | SUD E ISOLE | SICILIA  | ALCAMO                    | 45.190           | 239.577,68           | 161.752,65           | 401.330,33           |
| 5190820020            | 791242930459821801  | SUD E ISOLE | SICILIA  | BUSETO PALIZZOLO          | 2.919            | 15.475,27            | 10.958,94            | 26.434,20            |
| 5190820030            | 652142930509584901  | SUD E ISOLE | SICILIA  | CALATAFIMI-SEGESTA        | 6.495            | 34.433,66            | 24.112,50            | 58.546,16            |
| 5190820040            | 4796429290506654202 | SUD E ISOLE | SICILIA  | CAMPOBELLO DI MAZARA      | 11.745           | 62.266,87            | 52.509,31            | 114.776,18           |
| 5190820060            | 541442930463825901  | SUD E ISOLE | SICILIA  | CASTELMARE DEL GOLFO      | 15.158           | 80.361,11            | 56.739,15            | 137.100,26           |
| 5190820070            | 911842930461864202  | SUD E ISOLE | SICILIA  | CASTELVETRANO             | 31.151           | 165.149,02           | 119.757,40           | 284.906,42           |
| 5190820080            | 461242930531454902  | SUD E ISOLE | SICILIA  | CUSTONACI                 | 5.496            | 29.137,40            | 21.287,50            | 50.424,89            |
| 5190820090            | 439642930518496702  | SUD E ISOLE | SICILIA  | ERICE                     | 27.465           | 145.607,46           | 61.247,55            | 206.855,01           |
| 5190820100            | 773042930474939502  | SUD E ISOLE | SICILIA  | FAVIGNANA                 | 4.337            | 22.992,88            | 10.248,41            | 33.241,30            |
| 5190820110            | 598542930475870101  | SUD E ISOLE | SICILIA  | GIBELINA                  | 3.981            | 21.105,53            | 12.362,23            | 33.467,76            |
| 5190820120            | 638542930476079201  | SUD E ISOLE | SICILIA  | MARSALA                   | 82.640           | 438.121,25           | 311.085,35           | 749.206,60           |
| 5190820130            | 419742930526312002  | SUD E ISOLE | SICILIA  | MAZARA DEL VALLO          | 51.553           | 273.311,53           | 214.397,30           | 487.708,83           |
| 5190820140            | 251742930542242702  | SUD E ISOLE | SICILIA  | PACECO                    | 11.221           | 59.488,85            | 36.374,83            | 95.863,68            |
| 5190820150            | 494942930527841402  | SUD E ISOLE | SICILIA  | PANTELLERIA               | 7.702            | 40.832,65            | 27.237,55            | 68.070,19            |
| 5190820160            | 721742930464967901  | SUD E ISOLE | SICILIA  | PARTANNA                  | 10.337           | 54.802,27            | 30.973,24            | 85.775,51            |
| 5190820161            | 724542930470416402  | SUD E ISOLE | SICILIA  | PETROSINO                 | 8.127            | 43.085,81            | 38.964,35            | 82.050,17            |
| 5190820170            | 923742930549712601  | SUD E ISOLE | SICILIA  | POGGIOREALE               | 1.478            | 7.835,71             | 5.713,65             | 13.549,36            |
| 5190820180            | 674542930458635101  | SUD E ISOLE | SICILIA  | SALAPARUTA                | 1.639            | 8.889,26             | 6.342,68             | 15.031,95            |
| 5190820190            | 514042930450771701  | SUD E ISOLE | SICILIA  | SALEMI                    | 10.532           | 55.836,07            | 40.522,21            | 96.358,28            |
| 5190820200            | 214042930533285602  | SUD E ISOLE | SICILIA  | SANTA NINFA               | 4.969            | 26.343,47            | 19.767,12            | 46.110,60            |
| 5190820201            | 695342930458421202  | SUD E ISOLE | SICILIA  | SAN VITO LO CAPO          | 4.767            | 25.272,56            | 14.678,61            | 39.951,16            |
| 5190820210            | 588142930534105601  | SUD E ISOLE | SICILIA  | TRAPANI                   | 67.531           | 358.019,92           | 189.488,58           | 547.508,51           |
| 5190820211            | 165842930455941702  | SUD E ISOLE | SICILIA  | VALDERICE                 | 12.113           | 64.217,85            | 36.134,43            | 100.352,27           |
| 5190820220            | 95342930467802401   | SUD E ISOLE | SICILIA  | VITA                      | 1.946            | 10.316,84            | 6.954,89             | 17.271,74            |
| <b>Totale SICILIA</b> |                     |             |          |                           | <b>4.999.891</b> | <b>26.479.086,14</b> | <b>17.005.709,87</b> | <b>43.484.796,01</b> |
| 5200170010            | 837742928967046502  | SUD E ISOLE | SARDEGNA | ARBUS                     | 6.189            | 32.811,38            | 20.448,02            | 53.259,40            |
| 5200170020            | 249342930507773402  | SUD E ISOLE | SARDEGNA | ARMUNGIA                  | 461              | 2.444,02             | 1.690,74             | 4.134,76             |
| 5200170030            | 885442929543839302  | SUD E ISOLE | SARDEGNA | ASSEMINI                  | 26.638           | 141.223,06           | 70.542,41            | 211.765,48           |
| 5200170040            | 118742929012963801  | SUD E ISOLE | SARDEGNA | BALLO                     | 771              | 4.087,51             | 3.157,57             | 7.245,07             |
| 5200170050            | 785242928042281901  | SUD E ISOLE | SARDEGNA | BARRALI                   | 1.123            | 5.953,66             | 4.506,20             | 10.459,86            |
| 5200170060            | 985142928043557302  | SUD E ISOLE | SARDEGNA | BARUMINI                  | 1.240            | 6.573,94             | 3.523,88             | 10.097,82            |
| 5200170070            | 472842930529543301  | SUD E ISOLE | SARDEGNA | BUGGERRU                  | 1.053            | 5.582,55             | 3.483,61             | 9.066,16             |
| 5200170080            | 771442930531741101  | SUD E ISOLE | SARDEGNA | BURCEI                    | 2.753            | 14.595,21            | 13.348,93            | 27.944,14            |
| 5200170090            | 748042930531543202  | SUD E ISOLE | SARDEGNA | CAGLIARI                  | 154.267          | 814.587,36           | -                    | 814.587,36           |
| 5200170100            | 146742930509457302  | SUD E ISOLE | SARDEGNA | CALASETTA                 | 2.886            | 15.300,31            | 7.801,28             | 23.101,60            |
| 5200170110            | 531642930509346502  | SUD E ISOLE | SARDEGNA | CAPOTERRA                 | 23.465           | 124.401,20           | 39.929,32            | 164.330,52           |
| 5200170120            | 183042930517930602  | SUD E ISOLE | SARDEGNA | CARBONIA                  | 28.009           | 148.491,51           | 70.680,11            | 219.171,62           |
| 5200170130            | 443142930530546101  | SUD E ISOLE | SARDEGNA | CARLOFORTE                | 6.151            | 32.609,92            | 10.549,68            | 43.159,60            |
| 5200170131            | 284242930457062102  | SUD E ISOLE | SARDEGNA | CASIADAS                  | 1.653            | 8.763,49             | 5.097,73             | 13.861,21            |
| 5200170140            | 683442930464374402  | SUD E ISOLE | SARDEGNA | COLLINS                   | 812              | 4.304,87             | 2.835,13             | 7.140,00             |
| 5200170150            | 704842930518386102  | SUD E ISOLE | SARDEGNA | DECIMOMANNU               | 8.283            | 43.912,86            | 21.447,45            | 65.360,30            |
| 5200170160            | 665842929380279101  | SUD E ISOLE | SARDEGNA | DECIMOPUTZU               | 4.347            | 23.045,90            | 18.842,42            | 41.888,32            |
| 5200170170            | 121242930520578002  | SUD E ISOLE | SARDEGNA | DOLIANOVA                 | 9.636            | 51.085,87            | 28.012,72            | 79.098,60            |
| 5200170180            | 443242928932549701  | SUD E ISOLE | SARDEGNA | DOMUS DE MARIA            | 1.656            | 8.779,39             | 3.574,91             | 12.354,31            |
| 5200170190            | 571442930518125902  | SUD E ISOLE | SARDEGNA | DOMUSNOVAS                | 6.085            | 32.260,02            | 19.462,24            | 51.722,26            |
| 5200170200            | 157042928932618502  | SUD E ISOLE | SARDEGNA | DONORI                    | 2.057            | 10.905,32            | 7.528,68             | 18.433,99            |





|            |                     |             |          |                      |        |            |            |            |
|------------|---------------------|-------------|----------|----------------------|--------|------------|------------|------------|
| 5200170201 | 396942930529685301  | SUD E ISOLE | SARDEGNA | ELMAS                | 9.547  | 50.614,03  | 15.443,76  | 66.057,79  |
| 5200170210 | 782042930519983001  | SUD E ISOLE | SARDEGNA | FLUMINIMAGGIORE      | 2.938  | 15.576,00  | 11.275,51  | 26.851,50  |
| 5200170220 | 277542930456323102  | SUD E ISOLE | SARDEGNA | FURTEI               | 1.597  | 8.466,60   | 5.627,22   | 14.093,82  |
| 5200170230 | 789842929761637902  | SUD E ISOLE | SARDEGNA | GENURI               | 311    | 1.648,79   | 1.006,14   | 2.654,93   |
| 5200170240 | 122942929194588301  | SUD E ISOLE | SARDEGNA | GESICO               | 835    | 4.426,81   | 4.371,34   | 8.798,14   |
| 5200170250 | 911542930517724801  | SUD E ISOLE | SARDEGNA | GESTURI              | 1.211  | 6.420,19   | 5.184,87   | 11.605,06  |
| 5200170260 | 236142930544684002  | SUD E ISOLE | SARDEGNA | GIBA                 | 2.017  | 10.693,25  | 7.773,33   | 18.466,58  |
| 5200170270 | 876142930516358702  | SUD E ISOLE | SARDEGNA | GONI                 | 473    | 2.507,64   | 2.076,36   | 4.584,00   |
| 5200170280 | 589842930524473502  | SUD E ISOLE | SARDEGNA | GONNESA              | 4.944  | 26.210,93  | 15.550,08  | 41.761,02  |
| 5200170290 | 257842930448633102  | SUD E ISOLE | SARDEGNA | GONNOSFANADIGA       | 6.480  | 34.354,14  | 23.855,93  | 58.210,06  |
| 5200170300 | 987942930516014102  | SUD E ISOLE | SARDEGNA | GUAMAGGIORE          | 970    | 5.142,52   | 4.158,80   | 9.301,32   |
| 5200170310 | 215942930472937802  | SUD E ISOLE | SARDEGNA | GUASILA              | 2.659  | 14.096,86  | 11.676,58  | 25.773,43  |
| 5200170320 | 284142930517593401  | SUD E ISOLE | SARDEGNA | GUSPINI              | 11.564 | 61.307,29  | 36.128,14  | 97.435,42  |
| 5200170330 | 876342929194683901  | SUD E ISOLE | SARDEGNA | IGLESIAS             | 26.515 | 140.570,97 | 56.274,19  | 196.845,16 |
| 5200170340 | 735442930475264201  | SUD E ISOLE | SARDEGNA | LAS PLASSAS          | 227    | 1.203,46   | 910,06     | 2.113,52   |
| 5200170350 | 171642930545311501  | SUD E ISOLE | SARDEGNA | LUNAMATRONA          | 1.679  | 8.901,33   | 4.669,80   | 13.571,13  |
| 5200170360 | 527942930527946202  | SUD E ISOLE | SARDEGNA | MANDAS               | 2.140  | 11.345,35  | 8.013,19   | 19.358,53  |
| 5200170370 | 515042930519916902  | SUD E ISOLE | SARDEGNA | MARACALAGONIS        | 8.015  | 42.492,04  | 30.960,06  | 73.452,09  |
| 5200170371 | 815742930455532001  | SUD E ISOLE | SARDEGNA | MASAINAS             | 1.273  | 6.748,89   | 5.228,47   | 11.977,36  |
| 5200170380 | 427142930519082401  | SUD E ISOLE | SARDEGNA | MONASTIR             | 4.620  | 24.493,23  | 14.007,81  | 38.501,03  |
| 5200170381 | 603542930459425401  | SUD E ISOLE | SARDEGNA | MONSERRATO           | 19.719 | 104.541,54 | 38.742,55  | 143.284,09 |
| 5200170390 | 312142929704156101  | SUD E ISOLE | SARDEGNA | MURAVERA             | 5.272  | 27.949,85  | 10.299,94  | 38.249,79  |
| 5200170400 | 918142930253656501  | SUD E ISOLE | SARDEGNA | MUSEI                | 1.535  | 8.137,90   | 5.267,43   | 13.405,33  |
| 5200170410 | 697442930527780301  | SUD E ISOLE | SARDEGNA | NARCAO               | 3.173  | 16.821,86  | 11.715,76  | 28.537,62  |
| 5200170420 | 244842928789946301  | SUD E ISOLE | SARDEGNA | NURAMINIS            | 2.480  | 13.147,88  | 8.396,56   | 21.544,44  |
| 5200170430 | 466642930524025601  | SUD E ISOLE | SARDEGNA | NUXIS                | 1.549  | 8.212,12   | 5.405,99   | 13.618,11  |
| 5200170440 | 636942930472736801  | SUD E ISOLE | SARDEGNA | ORTACESUS            | 902    | 4.782,01   | 2.973,62   | 7.755,63   |
| 5200170450 | 155342930473738501  | SUD E ISOLE | SARDEGNA | PABILONIS            | 2.718  | 14.409,65  | 11.555,25  | 25.964,90  |
| 5200170460 | 203042930545739702  | SUD E ISOLE | SARDEGNA | PAULI ARBAREI        | 590    | 3.127,92   | 2.572,03   | 5.699,95   |
| 5200170470 | 443942930454346501  | SUD E ISOLE | SARDEGNA | PERDAXIUS            | 1.397  | 7.406,28   | 6.050,46   | 13.456,75  |
| 5200170480 | 115142930475433101  | SUD E ISOLE | SARDEGNA | PIMENTEL             | 1.186  | 6.287,65   | 5.057,81   | 11.345,47  |
| 5200170481 | 481342930459210702  | SUD E ISOLE | SARDEGNA | PISCINAS             | 850    | 4.506,33   | 3.643,09   | 8.149,42   |
| 5200170490 | 729942930528741801  | SUD E ISOLE | SARDEGNA | PORTOSCUSO           | 5.054  | 26.794,10  | 8.420,22   | 35.214,32  |
| 5200170500 | 755442930475572701  | SUD E ISOLE | SARDEGNA | PULA                 | 7.320  | 38.807,45  | 14.784,88  | 53.592,33  |
| 5200170501 | 667442930464212402  | SUD E ISOLE | SARDEGNA | QUARTUCCIU           | 13.175 | 69.848,11  | 33.189,27  | 103.037,38 |
| 5200170510 | 682842930526003901  | SUD E ISOLE | SARDEGNA | QUARTU SANTELENA     | 70.531 | 373.924,62 | 135.924,00 | 509.848,61 |
| 5200170520 | 954242930528200102  | SUD E ISOLE | SARDEGNA | SAMASSI              | 5.098  | 27.027,37  | 20.217,88  | 47.245,25  |
| 5200170530 | 154842930457094601  | SUD E ISOLE | SARDEGNA | SAMATZAI             | 1.638  | 8.683,96   | 5.960,52   | 14.644,49  |
| 5200170540 | 426942930534675001  | SUD E ISOLE | SARDEGNA | SAN BASILIO          | 1.218  | 6.457,31   | 5.067,67   | 11.524,97  |
| 5200170550 | 409242930530387301  | SUD E ISOLE | SARDEGNA | SAN GAVINO MONREALE  | 8.483  | 44.973,17  | 25.343,80  | 70.316,97  |
| 5200170560 | 246242930453999001  | SUD E ISOLE | SARDEGNA | SAN GIOVANNI SUERGIU | 6.002  | 31.819,99  | 19.980,12  | 51.800,11  |
| 5200170570 | 312142930446570101  | SUD E ISOLE | SARDEGNA | SANLURI              | 8.457  | 44.835,33  | 24.745,55  | 69.580,88  |
| 5200170580 | 402742930476771901  | SUD E ISOLE | SARDEGNA | SAN NICOLÒ GERREI    | 743    | 3.939,06   | 3.084,79   | 7.023,85   |
| 5200170590 | 995842930539241201  | SUD E ISOLE | SARDEGNA | SAN SPERATE          | 8.342  | 44.225,65  | 22.732,13  | 66.957,77  |
| 5200170600 | 818342930529817502  | SUD E ISOLE | SARDEGNA | SANTADI              | 3.329  | 17.648,91  | 12.595,93  | 30.208,84  |
| 5200170610 | 933742930538047201  | SUD E ISOLE | SARDEGNA | SANT'ANDREA FRIUS    | 1.740  | 9.224,72   | 6.646,87   | 15.871,59  |
| 5200170620 | 302542930541058901  | SUD E ISOLE | SARDEGNA | SANT'ANNA ARRESI     | 2.729  | 14.467,97  | 10.367,31  | 24.835,28  |
| 5200170630 | 281842930478686702  | SUD E ISOLE | SARDEGNA | SANT'ANTIOCO         | 11.083 | 58.757,23  | 33.723,06  | 92.480,29  |
| 5200170640 | 538842930458550301  | SUD E ISOLE | SARDEGNA | SAN VITO             | 3.623  | 19.207,57  | 12.761,38  | 31.968,95  |
| 5200170650 | 788142930480566001  | SUD E ISOLE | SARDEGNA | SARDARA              | 3.984  | 21.121,43  | 12.372,83  | 33.494,26  |
| 5200170660 | 609142930478083502  | SUD E ISOLE | SARDEGNA | SARROCH              | 5.266  | 27.918,04  | 9.428,71   | 37.346,74  |
| 5200170670 | 881342930524302201  | SUD E ISOLE | SARDEGNA | SEGARIU              | 1.147  | 6.080,89   | 4.532,49   | 10.613,39  |
| 5200170680 | 921942930550317201  | SUD E ISOLE | SARDEGNA | SELARGIUS            | 28.463 | 150.898,42 | 33.394,90  | 184.293,32 |
| 5200170690 | 567242930538634301  | SUD E ISOLE | SARDEGNA | SELEBAS              | 1.361  | 7.215,43   | 6.018,50   | 13.233,93  |
| 5200170700 | 992342930480155301  | SUD E ISOLE | SARDEGNA | SENORBI              | 4.867  | 25.802,71  | 16.754,80  | 42.557,51  |
| 5200170710 | 505742930454327802  | SUD E ISOLE | SARDEGNA | SERDIANA             | 2.683  | 14.224,10  | 8.236,69   | 22.550,79  |
| 5200170720 | 356642930479523202  | SUD E ISOLE | SARDEGNA | SERRAMANNA           | 9.041  | 47.931,44  | 30.500,78  | 78.432,22  |
| 5200170730 | 867342930538873202  | SUD E ISOLE | SARDEGNA | SERRENTI             | 4.756  | 25.214,24  | 15.273,24  | 40.487,48  |
| 5200170740 | 307742930544301201  | SUD E ISOLE | SARDEGNA | SESTU                | 21.016 | 111.417,67 | 59.142,52  | 170.560,19 |
| 5200170750 | 467542930544167502  | SUD E ISOLE | SARDEGNA | SETTIMO SAN PIETRO   | 6.810  | 36.103,65  | 20.504,72  | 56.608,37  |
| 5200170760 | 669242930529373802  | SUD E ISOLE | SARDEGNA | SETZU                | 139    | 736,92     | 456,78     | 1.193,70   |
| 5200170770 | 139242930528119601  | SUD E ISOLE | SARDEGNA | SIDDI                | 637    | 3.377,10   | 2.315,09   | 5.692,19   |
| 5200170780 | 541642930549264901  | SUD E ISOLE | SARDEGNA | SILIGUA              | 3.779  | 20.034,61  | 12.843,70  | 32.878,31  |
| 5200170790 | 395642930479548602  | SUD E ISOLE | SARDEGNA | SILIUS               | 1.146  | 6.075,59   | 5.112,06   | 11.187,65  |
| 5200170800 | 986942930538931002  | SUD E ISOLE | SARDEGNA | SINNAI               | 17.647 | 93.556,70  | 56.178,02  | 149.734,72 |
| 5200170810 | 9743429305268845102 | SUD E ISOLE | SARDEGNA | SIURGUS DONIGALA     | 1.955  | 10.364,56  | 9.220,59   | 19.585,15  |
| 5200170820 | 665642930550842201  | SUD E ISOLE | SARDEGNA | SOLEMINIS            | 1.839  | 9.749,58   | 6.066,16   | 15.815,73  |
| 5200170830 | 275942930479575502  | SUD E ISOLE | SARDEGNA | SUELLI               | 1.127  | 5.974,06   | 4.319,44   | 10.294,31  |
| 5200170840 | 805242930480563402  | SUD E ISOLE | SARDEGNA | TEULADA              | 3.501  | 18.560,78  | 9.449,46   | 28.010,23  |
| 5200170850 | 674342930524419701  | SUD E ISOLE | SARDEGNA | TRATALIAS            | 1.062  | 5.630,26   | 3.888,36   | 9.518,62   |
| 5200170860 | 846942930475716502  | SUD E ISOLE | SARDEGNA | TULI                 | 1.002  | 5.312,17   | 3.563,83   | 8.876,00   |
| 5200170870 | 468442930474428202  | SUD E ISOLE | SARDEGNA | TURRI                | 420    | 2.226,66   | 1.332,76   | 3.559,42   |
| 5200170880 | 945642930478660402  | SUD E ISOLE | SARDEGNA | USSANA               | 4.166  | 22.086,32  | 13.940,27  | 36.026,59  |
| 5200170890 | 271442930548182901  | SUD E ISOLE | SARDEGNA | USSARAMANNA          | 517    | 2.740,91   | 1.716,81   | 4.457,71   |
| 5200170900 | 879342930550665702  | SUD E ISOLE | SARDEGNA | UTA                  | 8.726  | 46.261,45  | 32.081,51  | 78.342,96  |
| 5200170910 | 424942930478216002  | SUD E ISOLE | SARDEGNA | VALLERMOSA           | 1.915  | 10.152,50  | 7.464,19   | 17.616,68  |
| 5200170920 | 592542930471919401  | SUD E ISOLE | SARDEGNA | VILLACIDRO           | 13.888 | 73.628,12  | 51.923,84  | 125.557,96 |
| 5200170930 | 469742930471751402  | SUD E ISOLE | SARDEGNA | VILLAMAR             | 2.637  | 13.980,22  | 10.863,27  | 24.843,50  |
| 5200170940 | 359742930529177501  | SUD E ISOLE | SARDEGNA | VILLAMASSARGIA       | 3.526  | 18.693,31  | 11.895,73  | 30.589,05  |
| 5200170950 | 654642930453465602  | SUD E ISOLE | SARDEGNA | VILLANOVAFORRU       | 654    | 3.467,22   | 2.442,21   | 5.909,44   |
| 5200170960 | 537842930539585501  | SUD E ISOLE | SARDEGNA | VILLANOVAFRANCA      | 1.296  | 6.870,83   | 5.639,88   | 12.510,70  |
| 5200170961 | 112642930527384301  | SUD E ISOLE | SARDEGNA | VILLAPERUCCIO        | 1.079  | 5.720,39   | 4.615,62   | 10.336,00  |
| 5200170970 | 118242930535103802  | SUD E ISOLE | SARDEGNA | VILLAPUTZU           | 4.665  | 24.731,80  | 14.901,99  | 39.633,78  |
| 5200170980 | 828842930531300102  | SUD E ISOLE | SARDEGNA | VILLASALTO           | 1.031  | 5.465,91   | 3.481,10   | 8.947,01   |
| 5200170990 | 758242930524619902  | SUD E ISOLE | SARDEGNA | VILLA SAN PIETRO     | 2.150  | 11.398,36  | 5.114,20   | 16.512,56  |
| 5200171000 | 218842929013215201  | SUD E ISOLE | SARDEGNA | VILLASIMIUS          | 3.730  | 19.774,83  | 6.196,45   | 25.971,28  |
| 5200171010 | 224242930455491302  | SUD E ISOLE | SARDEGNA | VILLASOR             | 6.920  | 36.686,82  | 25.087,80  | 61.774,62  |
| 5200171020 | 752142930526027902  | SUD E ISOLE | SARDEGNA | VILLASPECIOSA        | 2.597  | 13.768,16  | 7.124,90   | 20.893,06  |
| 5200530010 | 606542930508410601  | SUD E ISOLE | SARDEGNA | ARITZO               | 1.261  | 6.685,27   | 4.470,76   | 11.156,03  |
| 5200530020 | 686642930530558201  | SUD E ISOLE | SARDEGNA | ARZANA               | 2.356  | 12.490,48  | 7.759,66   | 20.250,14  |
| 5200530030 | 653342930508972101  | SUD E ISOLE | SARDEGNA | ATZARA               | 1.105  | 5.858,23   | 3.760,69   | 9.618,92   |
| 5200530040 | 165742930508698002  | SUD E ISOLE | SARDEGNA | AUSTIS               | 797    | 4.225,35   | 2.598,18   | 6.823,53   |
| 5200530050 | 457242930460414301  | SUD E ISOLE | SARDEGNA | BARI SARDO           | 3.974  | 21.068,42  | 11.294,95  | 32.363,36  |
| 5200530060 | 284142929721591502  | SUD E ISOLE | SARDEGNA | BAUNEI               | 3.589  | 19.027,31  | 11.553,76  | 30.581,06  |
| 5200530070 | 396042930508149701  | SUD E ISOLE | SARDEGNA | BELVI                | 587    | 3.112,02   | 2.204,12   | 5.316,14   |
| 5200530080 | 2184429297995017401 | SUD E ISOLE | SARDEGNA | BIRORI               | 533    | 2.825,73   | 1.238,19   | 4.063,92   |
| 5200530090 | 387942928025304302  | SUD E ISOLE | SARDEGNA | BITTI                | 2.762  | 14.642,92  | 8.785,12   | 23.428,04  |
| 5200530100 | 557242930515969802  | SUD E ISOLE | SARDEGNA | BOLOTANA             | 2.546  | 13.497,78  | 7.446,59   | 20.944,37  |
| 5200530110 | 179142930463396901  | SUD E ISOLE | SARDEGNA | BORORE               | 2.072  | 10.984,84  | 7.161,13   | 18.145,97  |
| 5200530120 | 677242928988167902  | SUD E ISOLE | SARDEGNA | BORTIGALI            | 1.316  | 6.976,86   | 3.554,71   | 10.531,57  |



|            |                    |             |          |                      |        |            |           |            |
|------------|--------------------|-------------|----------|----------------------|--------|------------|-----------|------------|
| 5200530130 | 418342930508967902 | SUD E ISOLE | SARDEGNA | BOSA                 | 7.852  | 41.627,88  | 22.204,70 | 63.832,58  |
| 5200530131 | 197142930529403302 | SUD E ISOLE | SARDEGNA | BUDONI               | 5.241  | 27.785,50  | 14.651,32 | 42.436,82  |
| 5200530132 | 28184293045480101  | SUD E ISOLE | SARDEGNA | CARDEDU              | 1.944  | 10.306,24  | 6.239,70  | 16.545,94  |
| 5200530150 | 589842930532627701 | SUD E ISOLE | SARDEGNA | DESULO               | 2.277  | 12.071,66  | 9.209,86  | 21.281,52  |
| 5200530160 | 392942930516888401 | SUD E ISOLE | SARDEGNA | DORGALI              | 8.556  | 45.360,18  | 32.165,15 | 77.525,33  |
| 5200530170 | 352642930459600202 | SUD E ISOLE | SARDEGNA | DUALCHI              | 606    | 3.212,75   | 2.308,18  | 5.520,93   |
| 5200530171 | 432942928887199501 | SUD E ISOLE | SARDEGNA | ELINI                | 558    | 2.958,27   | 1.934,98  | 4.893,25   |
| 5200530180 | 894742930518898001 | SUD E ISOLE | SARDEGNA | ESCALAPLANO          | 2.146  | 11.377,16  | 8.704,19  | 20.081,35  |
| 5200530190 | 598742930532516401 | SUD E ISOLE | SARDEGNA | ESCOLCA              | 576    | 3.053,70   | 2.344,42  | 5.398,12   |
| 5200530200 | 754742930519092101 | SUD E ISOLE | SARDEGNA | ESTERZILI            | 609    | 3.228,65   | 2.040,08  | 5.268,73   |
| 5200530210 | 528942930517857701 | SUD E ISOLE | SARDEGNA | FLUSSIO              | 436    | 2.311,48   | 1.692,08  | 4.003,56   |
| 5200530220 | 405242929965425402 | SUD E ISOLE | SARDEGNA | FONNI                | 3.838  | 20.347,40  | 13.832,61 | 34.180,02  |
| 5200530230 | 911742928832515201 | SUD E ISOLE | SARDEGNA | GADONI               | 756    | 4.007,98   | 2.927,60  | 6.935,58   |
| 5200530240 | 298242930477089302 | SUD E ISOLE | SARDEGNA | GAIRO                | 1.389  | 7.363,87   | 4.737,08  | 12.100,95  |
| 5200530250 | 998742930477922401 | SUD E ISOLE | SARDEGNA | GALTELLI             | 2.444  | 12.957,02  | 10.051,22 | 23.008,25  |
| 5200530260 | 939342930523241902 | SUD E ISOLE | SARDEGNA | GAVOI                | 2.608  | 13.826,48  | 7.814,22  | 21.640,69  |
| 5200530270 | 783442930475894501 | SUD E ISOLE | SARDEGNA | GENONI               | 806    | 4.273,06   | 3.276,22  | 7.549,28   |
| 5200530280 | 944242930445392502 | SUD E ISOLE | SARDEGNA | GERGEI               | 1.201  | 6.367,18   | 5.090,10  | 11.457,28  |
| 5200530290 | 606542930474426001 | SUD E ISOLE | SARDEGNA | GIRASOLE             | 1.324  | 7.019,27   | 4.037,13  | 11.056,40  |
| 5200530300 | 351242929197737002 | SUD E ISOLE | SARDEGNA | ILBONO               | 2.119  | 11.234,01  | 6.594,07  | 17.828,09  |
| 5200530310 | 998242930520997601 | SUD E ISOLE | SARDEGNA | IRGOLI               | 2.292  | 12.151,18  | 8.714,21  | 20.865,40  |
| 5200530320 | 816542930516310401 | SUD E ISOLE | SARDEGNA | ISILI                | 2.615  | 13.863,59  | 4.965,60  | 18.829,19  |
| 5200530330 | 596342930519682902 | SUD E ISOLE | SARDEGNA | JERZU                | 3.156  | 16.731,74  | 9.388,40  | 26.120,13  |
| 5200530340 | 774442930516663901 | SUD E ISOLE | SARDEGNA | LACONI               | 1.802  | 9.553,42   | 5.368,94  | 14.922,36  |
| 5200530350 | 927642930476937502 | SUD E ISOLE | SARDEGNA | LANUSEI              | 5.299  | 28.092,99  | 12.350,87 | 40.443,86  |
| 5200530360 | 535842930475256801 | SUD E ISOLE | SARDEGNA | LEI                  | 492    | 2.608,37   | 1.217,00  | 3.825,37   |
| 5200530370 | 743542930544765102 | SUD E ISOLE | SARDEGNA | LOCERI               | 1.303  | 6.907,94   | 4.041,88  | 10.949,82  |
| 5200530380 | 618642930476813602 | SUD E ISOLE | SARDEGNA | LOCULI               | 514    | 2.725,00   | 2.355,83  | 5.080,83   |
| 5200530390 | 483442930545936002 | SUD E ISOLE | SARDEGNA | LODÈ                 | 1.634  | 8.662,76   | 5.204,12  | 13.866,87  |
| 5200530391 | 976842930528358801 | SUD E ISOLE | SARDEGNA | LODINE               | 332    | 1.760,12   | 1.007,06  | 2.767,18   |
| 5200530400 | 832642930520792801 | SUD E ISOLE | SARDEGNA | LOTZORAI             | 2.128  | 11.281,73  | 6.381,89  | 17.663,62  |
| 5200530410 | 976142930517873802 | SUD E ISOLE | SARDEGNA | LULA                 | 1.360  | 7.210,13   | 4.739,49  | 11.949,62  |
| 5200530420 | 966842930546288601 | SUD E ISOLE | SARDEGNA | MACOMER              | 9.936  | 52.676,34  | 19.368,74 | 72.045,08  |
| 5200530430 | 568942930521809401 | SUD E ISOLE | SARDEGNA | MAGOMADAS            | 639    | 3.387,70   | 1.622,28  | 5.009,97   |
| 5200530440 | 469242930456536202 | SUD E ISOLE | SARDEGNA | MAMMOIADA            | 2.498  | 13.243,31  | 10.387,81 | 23.631,12  |
| 5200530450 | 622342930545373401 | SUD E ISOLE | SARDEGNA | MEANA SARDO          | 1.735  | 9.198,21   | 6.120,94  | 15.319,15  |
| 5200530460 | 45784293054640301  | SUD E ISOLE | SARDEGNA | MODOLO               | 156    | 827,04     | 515,23    | 1.342,28   |
| 5200530470 | 339042930474793701 | SUD E ISOLE | SARDEGNA | MONTRESTA            | 459    | 2.433,42   | 1.813,50  | 4.246,92   |
| 5200530480 | 617242930455919502 | SUD E ISOLE | SARDEGNA | NORAGUGUME           | 295    | 1.563,96   | 1.231,63  | 2.795,59   |
| 5200530490 | 985242928800758901 | SUD E ISOLE | SARDEGNA | NUORO                | 36.154 | 191.672,75 | 38.448,50 | 230.121,24 |
| 5200530500 | 972542928779048802 | SUD E ISOLE | SARDEGNA | NURAGUS              | 877    | 4.649,47   | 3.169,92  | 7.819,39   |
| 5200530510 | 138242930516299601 | SUD E ISOLE | SARDEGNA | NURALLAO             | 1.231  | 6.526,23   | 4.550,09  | 11.076,32  |
| 5200530520 | 509642930520079401 | SUD E ISOLE | SARDEGNA | NURRI                | 2.142  | 11.355,95  | 9.681,52  | 21.037,47  |
| 5200530530 | 996842930527901802 | SUD E ISOLE | SARDEGNA | OLIENA               | 6.988  | 37.047,33  | 21.525,30 | 58.572,63  |
| 5200530540 | 234942930447392501 | SUD E ISOLE | SARDEGNA | OLLOLAI              | 1.269  | 6.727,68   | 4.737,96  | 11.465,65  |
| 5200530550 | 481242930451908901 | SUD E ISOLE | SARDEGNA | OLZAI                | 845    | 4.479,82   | 2.517,15  | 6.996,97   |
| 5200530560 | 238442930451793002 | SUD E ISOLE | SARDEGNA | ONANI                | 363    | 1.924,47   | 1.588,62  | 3.513,09   |
| 5200530570 | 793842930454257301 | SUD E ISOLE | SARDEGNA | ONIFAI               | 718    | 3.806,52   | 2.466,67  | 6.273,20   |
| 5200530580 | 408242930526666201 | SUD E ISOLE | SARDEGNA | ONIFERI              | 892    | 4.729,00   | 3.400,33  | 8.129,33   |
| 5200530590 | 187842930463290001 | SUD E ISOLE | SARDEGNA | ORANI                | 2.835  | 15.029,93  | 8.866,82  | 23.896,76  |
| 5200530600 | 359042930533227901 | SUD E ISOLE | SARDEGNA | ORGOSOLO             | 4.155  | 22.028,00  | 17.385,67 | 39.413,66  |
| 5200530610 | 776342930543786801 | SUD E ISOLE | SARDEGNA | OROSEI               | 7.081  | 37.540,38  | 23.681,01 | 61.221,38  |
| 5200530620 | 503742930525386401 | SUD E ISOLE | SARDEGNA | ORTELLI              | 1.991  | 10.555,41  | 7.710,08  | 18.265,50  |
| 5200530630 | 872142930526374001 | SUD E ISOLE | SARDEGNA | ORROLI               | 2.190  | 11.610,43  | 7.151,56  | 18.761,98  |
| 5200530640 | 511342929613283702 | SUD E ISOLE | SARDEGNA | ORTUERI              | 1.123  | 5.953,66   | 5.101,12  | 11.054,77  |
| 5200530650 | 471442930519177702 | SUD E ISOLE | SARDEGNA | ORUNE                | 2.286  | 12.119,38  | 10.213,17 | 22.332,54  |
| 5200530660 | 592542930473120501 | SUD E ISOLE | SARDEGNA | OSIDDA               | 241    | 1.277,68   | 1.251,79  | 2.529,47   |
| 5200530670 | 628442930546282602 | SUD E ISOLE | SARDEGNA | OSINI                | 772    | 4.092,81   | 3.058,49  | 7.151,30   |
| 5200530680 | 692042930476840302 | SUD E ISOLE | SARDEGNA | OTTANA               | 2.263  | 11.997,44  | 7.682,31  | 19.679,75  |
| 5200530690 | 137742930541310502 | SUD E ISOLE | SARDEGNA | OVODDA               | 1.603  | 8.498,41   | 5.752,76  | 14.251,17  |
| 5200530700 | 355242930526529902 | SUD E ISOLE | SARDEGNA | PERDASEFOGU          | 1.837  | 9.738,97   | 4.037,01  | 13.775,98  |
| 5200530710 | 542042930527285602 | SUD E ISOLE | SARDEGNA | POSADA               | 3.023  | 16.026,63  | 9.021,45  | 25.048,08  |
| 5200530720 | 472242930480688601 | SUD E ISOLE | SARDEGNA | SADALI               | 940    | 4.983,47   | 3.194,08  | 8.177,55   |
| 5200530730 | 985642930550518002 | SUD E ISOLE | SARDEGNA | SAGAMA               | 198    | 1.049,71   | 838,63    | 1.888,34   |
| 5200530731 | 587942930524650302 | SUD E ISOLE | SARDEGNA | SAN TEODORO          | 5.025  | 26.640,36  | 10.929,66 | 37.570,02  |
| 5200530740 | 713042930547421102 | SUD E ISOLE | SARDEGNA | SARULE               | 1.675  | 8.880,12   | 6.579,30  | 15.459,42  |
| 5200530770 | 274142930468864701 | SUD E ISOLE | SARDEGNA | SERRI                | 653    | 3.461,92   | 2.905,51  | 6.367,43   |
| 5200530780 | 763442930459100501 | SUD E ISOLE | SARDEGNA | SEUI                 | 1.260  | 6.679,97   | 5.128,01  | 11.807,98  |
| 5200530790 | 253842930546890301 | SUD E ISOLE | SARDEGNA | SEULO                | 808    | 4.283,66   | 2.654,47  | 6.938,13   |
| 5200530800 | 783842930548599002 | SUD E ISOLE | SARDEGNA | SILANUS              | 2.084  | 11.048,46  | 7.209,30  | 18.257,76  |
| 5200530810 | 484342930543059601 | SUD E ISOLE | SARDEGNA | SINDIA               | 1.693  | 8.975,55   | 5.725,71  | 14.701,26  |
| 5200530820 | 318042930474158602 | SUD E ISOLE | SARDEGNA | SINISCOLA            | 11.444 | 60.671,10  | 41.430,48 | 102.101,57 |
| 5200530830 | 971642930528796401 | SUD E ISOLE | SARDEGNA | SORGONO              | 1.621  | 8.593,84   | 4.011,16  | 12.604,99  |
| 5200530840 | 939642930451471602 | SUD E ISOLE | SARDEGNA | SUNI                 | 1.052  | 5.577,25   | 3.562,29  | 9.139,53   |
| 5200530850 | 264842930468130001 | SUD E ISOLE | SARDEGNA | TALANA               | 994    | 5.269,75   | 3.889,40  | 9.159,15   |
| 5200530860 | 282042930457742102 | SUD E ISOLE | SARDEGNA | TERTENIA             | 3.919  | 20.776,83  | 16.937,00 | 37.713,83  |
| 5200530870 | 867142930454378502 | SUD E ISOLE | SARDEGNA | TETI                 | 667    | 3.536,14   | 2.074,94  | 5.611,09   |
| 5200530880 | 235642930479363401 | SUD E ISOLE | SARDEGNA | TIANA                | 474    | 2.512,94   | 1.725,25  | 4.238,19   |
| 5200530890 | 241942930548891901 | SUD E ISOLE | SARDEGNA | TINNURA              | 241    | 1.277,68   | 468,88    | 1.746,56   |
| 5200530900 | 824542930550604002 | SUD E ISOLE | SARDEGNA | TONARA               | 1.968  | 10.433,48  | 5.013,78  | 15.447,26  |
| 5200530910 | 914542930547475602 | SUD E ISOLE | SARDEGNA | TORPE                | 2.840  | 15.056,44  | 12.473,48 | 27.529,92  |
| 5200530920 | 727142930516918701 | SUD E ISOLE | SARDEGNA | TORTOLI              | 11.051 | 58.587,58  | 22.353,36 | 80.940,94  |
| 5200530940 | 772442930525244601 | SUD E ISOLE | SARDEGNA | TRIEI                | 1.106  | 5.863,53   | 4.388,31  | 10.251,84  |
| 5200530950 | 583742930549754102 | SUD E ISOLE | SARDEGNA | ULASSAI              | 1.432  | 7.591,84   | 3.340,11  | 10.931,95  |
| 5200530960 | 973742930459430801 | SUD E ISOLE | SARDEGNA | URZULEI              | 1.196  | 6.340,67   | 3.762,80  | 10.103,47  |
| 5200530970 | 531742930478634302 | SUD E ISOLE | SARDEGNA | USSASSAI             | 532    | 2.820,43   | 1.321,60  | 4.142,03   |
| 5200530980 | 329442930539290901 | SUD E ISOLE | SARDEGNA | VILLAGRANDE STRISALI | 3.124  | 16.562,09  | 8.912,93  | 25.475,01  |
| 5200530990 | 929342930454829702 | SUD E ISOLE | SARDEGNA | VILLANOVA TULO       | 1.078  | 5.715,09   | 4.526,10  | 10.241,19  |
| 5200730010 | 472442930533738002 | SUD E ISOLE | SARDEGNA | AGGIUS               | 1.457  | 7.724,38   | 3.124,28  | 10.848,66  |
| 5200730011 | 393042930546631302 | SUD E ISOLE | SARDEGNA | AGLIENTU             | 1.259  | 6.674,67   | 2.618,04  | 9.292,71   |
| 5200730020 | 115742928293162401 | SUD E ISOLE | SARDEGNA | ALÀ DEI SARDI        | 1.856  | 9.839,70   | 8.593,71  | 18.433,41  |
| 5200730030 | 955342928159200301 | SUD E ISOLE | SARDEGNA | ALGHERO              | 43.931 | 232.903,01 | 67.721,60 | 300.624,61 |
| 5200730040 | 404742930534327401 | SUD E ISOLE | SARDEGNA | ANELA                | 618    | 3.276,37   | 1.314,10  | 4.590,47   |
| 5200730050 | 493442930510933301 | SUD E ISOLE | SARDEGNA | ARDARA               | 774    | 4.103,41   | 3.176,75  | 7.280,16   |
| 5200730060 | 253042930460311801 | SUD E ISOLE | SARDEGNA | ARZACHENA            | 13.835 | 73.347,14  | 27.299,49 | 100.646,63 |
| 5200730061 | 168542930533980102 | SUD E ISOLE | SARDEGNA | BADESI               | 1.862  | 9.871,51   | 4.376,23  | 14.247,74  |
| 5200730070 | 431842930517103301 | SUD E ISOLE | SARDEGNA | BANARI               | 557    | 2.952,97   | 1.989,20  | 4.942,17   |
| 5200730080 | 451342928303933502 | SUD E ISOLE | SARDEGNA | BENETUTTI            | 1.804  | 9.564,02   | 7.356,70  | 16.920,73  |
| 5200730090 | 982242930460539502 | SUD E ISOLE | SARDEGNA | BERCHIDDA            | 2.715  | 14.393,75  | 8.191,13  | 22.584,88  |
| 5200730100 | 73934293054811301  | SUD E ISOLE | SARDEGNA | BESSUDE              | 408    | 2.163,04   | 737,50    | 2.900,54   |



|            |                    |             |          |                            |         |            |            |            |
|------------|--------------------|-------------|----------|----------------------------|---------|------------|------------|------------|
| 5200730110 | 328442930531385702 | SUD E ISOLE | SARDEGNA | BONNANARO                  | 950     | 5.036,49   | 2.586,29   | 7.622,77   |
| 5200730120 | 407142930461291902 | SUD E ISOLE | SARDEGNA | BONO                       | 3.494   | 18.523,66  | 12.782,16  | 31.305,82  |
| 5200730130 | 549842930531368902 | SUD E ISOLE | SARDEGNA | BONORVA                    | 3.340   | 17.707,22  | 11.730,42  | 29.437,64  |
| 5200730140 | 178842928062895402 | SUD E ISOLE | SARDEGNA | BORTIGIADAS                | 752     | 3.986,78   | 2.104,93   | 6.091,71   |
| 5200730150 | 455242930508988402 | SUD E ISOLE | SARDEGNA | BORUTTA                    | 277     | 1.468,53   | 971,16     | 2.439,70   |
| 5200730160 | 911442930460199502 | SUD E ISOLE | SARDEGNA | BOTTIDDA                   | 679     | 3.599,76   | 1.756,95   | 5.356,71   |
| 5200730170 | 984842930522944902 | SUD E ISOLE | SARDEGNA | BUDDUSO                    | 3.822   | 20.262,58  | 16.712,48  | 36.975,06  |
| 5200730180 | 812642930516099601 | SUD E ISOLE | SARDEGNA | BULTEI                     | 900     | 4.771,41   | 2.356,58   | 7.127,99   |
| 5200730190 | 757742928757969001 | SUD E ISOLE | SARDEGNA | BULZI                      | 502     | 2.661,39   | 1.675,31   | 4.336,69   |
| 5200730200 | 841342928096721201 | SUD E ISOLE | SARDEGNA | BURGOS                     | 896     | 4.750,20   | 3.047,75   | 7.797,95   |
| 5200730210 | 733542929012617102 | SUD E ISOLE | SARDEGNA | CALANGIANUS                | 4.049   | 21.466,03  | 11.314,17  | 32.780,21  |
| 5200730220 | 614042930510485702 | SUD E ISOLE | SARDEGNA | CARGEGHE                   | 641     | 3.398,30   | 1.974,53   | 5.372,83   |
| 5200730230 | 184742929839739802 | SUD E ISOLE | SARDEGNA | CASTELSARDO                | 5.893   | 31.242,12  | 21.102,29  | 52.344,40  |
| 5200730240 | 226442930530900801 | SUD E ISOLE | SARDEGNA | CHEREMULE                  | 426     | 2.258,47   | 1.089,46   | 3.347,93   |
| 5200730250 | 585642930015479602 | SUD E ISOLE | SARDEGNA | CHIARAMONTI                | 1.613   | 8.551,42   | 5.842,86   | 14.394,28  |
| 5200730260 | 133442929373095001 | SUD E ISOLE | SARDEGNA | CODRONGIANOS               | 1.307   | 6.929,14   | 3.362,14   | 10.291,28  |
| 5200730270 | 783142930524033101 | SUD E ISOLE | SARDEGNA | COSSOINE                   | 830     | 4.400,30   | 2.619,76   | 7.020,06   |
| 5200730271 | 369742930529632401 | SUD E ISOLE | SARDEGNA | ERULA                      | 732     | 3.880,74   | 2.993,05   | 6.873,80   |
| 5200730280 | 468042930518820101 | SUD E ISOLE | SARDEGNA | ESPORLATU                  | 382     | 2.025,20   | 1.316,11   | 3.341,31   |
| 5200730290 | 877042930520595202 | SUD E ISOLE | SARDEGNA | FLORINAS                   | 1.507   | 7.989,46   | 4.544,15   | 12.533,60  |
| 5200730300 | 446342930516040102 | SUD E ISOLE | SARDEGNA | GIAVE                      | 512     | 2.714,40   | 1.536,61   | 4.251,01   |
| 5200730301 | 338742930455466002 | SUD E ISOLE | SARDEGNA | GOLFO ARANCI               | 2.480   | 13.147,88  | 3.305,77   | 16.453,65  |
| 5200730310 | 754842929194568002 | SUD E ISOLE | SARDEGNA | ILLORAI                    | 830     | 4.400,30   | 2.513,72   | 6.914,02   |
| 5200730320 | 525542930519128501 | SUD E ISOLE | SARDEGNA | ITTIREDDU                  | 486     | 2.576,56   | 1.985,99   | 4.562,55   |
| 5200730330 | 648942929567799701 | SUD E ISOLE | SARDEGNA | ITTIRI                     | 8.464   | 44.872,44  | 26.776,72  | 71.649,15  |
| 5200730340 | 561542928897699201 | SUD E ISOLE | SARDEGNA | LAERRU                     | 879     | 4.660,07   | 3.312,82   | 7.972,90   |
| 5200730350 | 162242930545636301 | SUD E ISOLE | SARDEGNA | LA MADDALENÀ               | 11.192  | 59.335,11  | 16.322,34  | 75.657,44  |
| 5200730351 | 648342930527411001 | SUD E ISOLE | SARDEGNA | LOIRI PORTO SAN PAOLO      | 3.524   | 18.682,71  | 5.890,56   | 24.573,27  |
| 5200730360 | 254142930454477502 | SUD E ISOLE | SARDEGNA | LUOGOSANTO                 | 1.849   | 9.802,59   | 6.471,74   | 16.274,33  |
| 5200730370 | 923642929649319001 | SUD E ISOLE | SARDEGNA | LURAS                      | 2.489   | 13.195,59  | 8.709,65   | 21.905,25  |
| 5200730380 | 73384292980091802  | SUD E ISOLE | SARDEGNA | MARA                       | 579     | 3.069,61   | 2.035,01   | 5.104,61   |
| 5200730390 | 569042930522915601 | SUD E ISOLE | SARDEGNA | MARTIS                     | 491     | 2.603,07   | 1.716,98   | 4.320,05   |
| 5200730400 | 641342930545059402 | SUD E ISOLE | SARDEGNA | MONTELEONE ROCCA DORIA     | 99      | 524,85     | 405,10     | 929,95     |
| 5200730410 | 279442930473480502 | SUD E ISOLE | SARDEGNA | MONTI                      | 2.392   | 12.681,34  | 6.946,34   | 19.627,68  |
| 5200730420 | 481842930453811401 | SUD E ISOLE | SARDEGNA | MORES                      | 1.900   | 10.072,97  | 7.723,45   | 17.796,42  |
| 5200730430 | 606442930266044402 | SUD E ISOLE | SARDEGNA | MUROS                      | 857     | 4.543,44   | 2.779,98   | 7.323,42   |
| 5200730440 | 228842930530633801 | SUD E ISOLE | SARDEGNA | NUGHEDU SAN NICOLÒ         | 794     | 4.209,44   | 2.648,76   | 6.858,20   |
| 5200730450 | 419042930534507802 | SUD E ISOLE | SARDEGNA | NULE                       | 1.351   | 7.162,41   | 6.534,71   | 13.697,12  |
| 5200730460 | 217142930464930701 | SUD E ISOLE | SARDEGNA | NULVI                      | 2.715   | 14.393,75  | 10.292,54  | 24.686,28  |
| 5200730470 | 213342930472590701 | SUD E ISOLE | SARDEGNA | OLBIA                      | 60.731  | 321.969,29 | 124.766,04 | 446.735,32 |
| 5200730480 | 988442930454093302 | SUD E ISOLE | SARDEGNA | OLMEDO                     | 4.177   | 22.144,63  | 12.390,56  | 34.535,19  |
| 5200730490 | 423342930541522601 | SUD E ISOLE | SARDEGNA | OSCHIRI                    | 3.195   | 16.938,50  | 8.512,20   | 25.450,70  |
| 5200730500 | 653842930473075901 | SUD E ISOLE | SARDEGNA | OSILO                      | 2.978   | 15.788,06  | 9.233,02   | 25.021,07  |
| 5200730510 | 125742930453762001 | SUD E ISOLE | SARDEGNA | OSSI                       | 5.707   | 30.256,03  | 18.087,50  | 48.343,52  |
| 5200730520 | 677742930447987101 | SUD E ISOLE | SARDEGNA | OZIERI                     | 10.454  | 55.422,55  | 27.288,91  | 82.711,46  |
| 5200730530 | 462042930475984002 | SUD E ISOLE | SARDEGNA | PADRIA                     | 632     | 3.350,59   | 2.063,81   | 5.414,39   |
| 5200730531 | 377842930527632401 | SUD E ISOLE | SARDEGNA | PALAU                      | 4.196   | 22.245,36  | 8.115,24   | 30.360,60  |
| 5200730532 | 861642930478205701 | SUD E ISOLE | SARDEGNA | PADRU                      | 2.091   | 11.085,57  | 8.148,61   | 19.234,18  |
| 5200730540 | 811642930476767801 | SUD E ISOLE | SARDEGNA | PATTADA                    | 2.990   | 15.851,68  | 9.962,75   | 25.814,43  |
| 5200730550 | 257542930531992402 | SUD E ISOLE | SARDEGNA | PERFUGAS                   | 2.353   | 12.474,58  | 8.338,16   | 20.812,74  |
| 5200730560 | 857742930525646702 | SUD E ISOLE | SARDEGNA | PLOAGHE                    | 4.481   | 23.756,31  | 10.581,50  | 34.337,81  |
| 5200730570 | 513042930464313501 | SUD E ISOLE | SARDEGNA | PORTO TORRES               | 22.126  | 117.302,41 | 61.610,14  | 178.912,55 |
| 5200730580 | 743442930541434601 | SUD E ISOLE | SARDEGNA | POZZOMAGGIORE              | 2.569   | 13.619,72  | 8.573,45   | 22.193,17  |
| 5200730590 | 524742930524888502 | SUD E ISOLE | SARDEGNA | PUTFIGARI                  | 720     | 3.817,13   | 1.929,75   | 5.746,88   |
| 5200730600 | 126842930458679802 | SUD E ISOLE | SARDEGNA | ROMANA                     | 537     | 2.846,94   | 1.904,34   | 4.751,28   |
| 5200730602 | 621942930527380301 | SUD E ISOLE | SARDEGNA | SANTANTONIO DI GALLURA     | 1.499   | 7.947,04   | 5.441,44   | 13.388,48  |
| 5200730603 | 711542930534089201 | SUD E ISOLE | SARDEGNA | SANTA MARIA COGHINAS       | 1.374   | 7.284,35   | 4.614,00   | 11.898,35  |
| 5200730610 | 941442930479692801 | SUD E ISOLE | SARDEGNA | SANTA TERESA GALLURA       | 5.377   | 28.506,51  | 15.464,40  | 43.970,91  |
| 5200730620 | 745042930478192601 | SUD E ISOLE | SARDEGNA | SASSARI                    | 126.870 | 669.920,97 | 151.602,82 | 821.523,79 |
| 5200730630 | 756642930480195101 | SUD E ISOLE | SARDEGNA | SEDINI                     | 1.332   | 7.061,68   | 4.500,42   | 11.562,09  |
| 5200730640 | 266542930469002501 | SUD E ISOLE | SARDEGNA | SEMESTENE                  | 144     | 763,43     | 589,36     | 1.352,78   |
| 5200730650 | 706542930549790602 | SUD E ISOLE | SARDEGNA | SENNORI                    | 7.169   | 38.006,91  | 25.517,54  | 63.524,45  |
| 5200730660 | 752442930525788701 | SUD E ISOLE | SARDEGNA | SILIGO                     | 855     | 4.532,84   | 2.379,33   | 6.912,16   |
| 5200730670 | 363542930480759601 | SUD E ISOLE | SARDEGNA | SORSO                      | 14.775  | 78.330,61  | 49.241,70  | 127.572,30 |
| 5200730671 | 904742930459111701 | SUD E ISOLE | SARDEGNA | TELI                       | 2.319   | 12.294,33  | 7.078,27   | 19.372,60  |
| 5200730672 | 516142930459157302 | SUD E ISOLE | SARDEGNA | STINTINO                   | 1.616   | 8.567,33   | 1.948,26   | 10.515,59  |
| 5200730680 | 844842930548514402 | SUD E ISOLE | SARDEGNA | TEMPIO PAUSANIA            | 13.902  | 73.702,34  | 32.540,23  | 106.242,57 |
| 5200730681 | 527742930539602001 | SUD E ISOLE | SARDEGNA | TERGU                      | 612     | 3.244,56   | 2.247,51   | 5.492,07   |
| 5200730690 | 176442930548703702 | SUD E ISOLE | SARDEGNA | THIESI                     | 2.896   | 15.353,33  | 6.063,05   | 21.416,38  |
| 5200730700 | 422442930532646302 | SUD E ISOLE | SARDEGNA | TISSI                      | 2.406   | 12.755,56  | 5.885,74   | 18.641,31  |
| 5200730710 | 914742930547647501 | SUD E ISOLE | SARDEGNA | TORRALBA                   | 950     | 5.036,49   | 2.747,77   | 7.784,26   |
| 5200730711 | 421842930464510002 | SUD E ISOLE | SARDEGNA | TRINITA D'AGULTU E VIGNOLA | 2.251   | 11.933,82  | 6.629,96   | 18.563,78  |
| 5200730720 | 479142930544767301 | SUD E ISOLE | SARDEGNA | TULA                       | 1.519   | 8.053,08   | 5.898,74   | 13.951,81  |
| 5200730730 | 225742930542785202 | SUD E ISOLE | SARDEGNA | URI                        | 2.944   | 15.607,80  | 9.585,66   | 25.193,46  |
| 5200730740 | 174842930478757801 | SUD E ISOLE | SARDEGNA | USINI                      | 4.338   | 22.998,18  | 13.941,19  | 36.939,37  |
| 5200730741 | 948442930547843002 | SUD E ISOLE | SARDEGNA | VALLELORIA                 | 4.345   | 23.035,30  | 14.187,88  | 37.223,17  |
| 5200730742 | 374842930550442702 | SUD E ISOLE | SARDEGNA | VIDDALBA                   | 1.672   | 8.864,22   | 5.924,70   | 14.788,92  |
| 5200730750 | 337042930478901701 | SUD E ISOLE | SARDEGNA | VILLANOVA MONTELEONE       | 2.252   | 11.939,12  | 8.298,07   | 20.237,19  |
| 5200850010 | 742742930510071001 | SUD E ISOLE | SARDEGNA | ABBASANTA                  | 2.678   | 14.197,59  | 5.927,21   | 20.124,80  |
| 5200850020 | 299442930462151402 | SUD E ISOLE | SARDEGNA | AIDOMAGGIORE               | 431     | 2.284,97   | 1.595,07   | 3.880,05   |
| 5200850030 | 475342930533480402 | SUD E ISOLE | SARDEGNA | ALBAGIARA                  | 248     | 1.314,79   | 681,76     | 1.996,55   |
| 5200850040 | 758742930509973401 | SUD E ISOLE | SARDEGNA | ALES                       | 1.384   | 7.337,36   | 3.955,90   | 11.293,27  |
| 5200850050 | 151842930463750102 | SUD E ISOLE | SARDEGNA | ALLAI                      | 364     | 1.929,77   | 1.069,91   | 2.999,68   |
| 5200850060 | 639442928988290801 | SUD E ISOLE | SARDEGNA | ARBOREA                    | 3.872   | 20.527,66  | 10.310,20  | 30.837,85  |
| 5200850070 | 886242930534854202 | SUD E ISOLE | SARDEGNA | ARDAULI                    | 845     | 4.479,82   | 2.500,62   | 6.980,44   |
| 5200850080 | 995942930477593501 | SUD E ISOLE | SARDEGNA | ASSOLO                     | 371     | 1.966,88   | 1.478,03   | 3.444,91   |
| 5200850090 | 717642929528798602 | SUD E ISOLE | SARDEGNA | ASUNI                      | 328     | 1.738,91   | 1.402,97   | 3.141,88   |
| 5200850100 | 129942930517119002 | SUD E ISOLE | SARDEGNA | BARADILI                   | 82      | 434,73     | 285,50     | 720,23     |
| 5200850110 | 987842930521523001 | SUD E ISOLE | SARDEGNA | BARATILI SAN PIETRO        | 1.280   | 6.786,00   | 4.714,76   | 11.500,76  |
| 5200850120 | 205842930534884102 | SUD E ISOLE | SARDEGNA | BARESSA                    | 618     | 3.276,37   | 1.931,42   | 5.207,78   |
| 5200850130 | 44364292842815302  | SUD E ISOLE | SARDEGNA | BAULADU                    | 669     | 3.546,75   | 2.198,02   | 5.744,76   |
| 5200850140 | 932642930459466402 | SUD E ISOLE | SARDEGNA | BIDONI                     | 138     | 731,62     | 666,52     | 1.398,14   |
| 5200850150 | 887942930461968101 | SUD E ISOLE | SARDEGNA | BONARCADO                  | 1.568   | 8.312,85   | 6.658,47   | 14.971,32  |
| 5200850160 | 128242930533241301 | SUD E ISOLE | SARDEGNA | BORONEDDU                  | 158     | 837,65     | 604,00     | 1.441,65   |
| 5200850170 | 125042930531186701 | SUD E ISOLE | SARDEGNA | BUSACHI                    | 1.256   | 6.658,76   | 4.202,71   | 10.861,47  |
| 5200850180 | 788342930516599802 | SUD E ISOLE | SARDEGNA | CABRAS                     | 9.152   | 48.519,91  | 30.620,65  | 79.140,57  |
| 5200850190 | 899142930520949702 | SUD E ISOLE | SARDEGNA | CUGLIERI                   | 2.581   | 13.683,34  | 6.702,27   | 20.385,61  |
| 5200850191 | 476142930527268702 | SUD E ISOLE | SARDEGNA | CURCURIS                   | 298     | 1.579,87   | 1.146,11   | 2.725,97   |
| 5200850200 | 337142930476072102 | SUD E ISOLE | SARDEGNA | FORDONGIANUS               | 867     | 4.596,46   | 2.917,37   | 7.513,83   |
| 5200850210 | 762142930519940701 | SUD E ISOLE | SARDEGNA | GHILARZA                   | 4.434   | 23.507,14  | 11.483,90  | 34.991,03  |



|                        |                    |             |          |                        |                   |                       |                      |                       |
|------------------------|--------------------|-------------|----------|------------------------|-------------------|-----------------------|----------------------|-----------------------|
| 5200950220             | 341442930519841401 | SUD E ISOLE | SARDEGNA | GONNOSCODINA           | 460               | 2.438,72              | 1.431,28             | 3.869,99              |
| 5200950230             | 781742930545603602 | SUD E ISOLE | SARDEGNA | GONNOSNÒ               | 740               | 3.923,16              | 2.468,39             | 6.391,54              |
| 5200950240             | 272242928845210701 | SUD E ISOLE | SARDEGNA | GONNOSTRAMATZA         | 866               | 4.591,15              | 3.549,50             | 8.140,65              |
| 5200950250             | 347142930542876001 | SUD E ISOLE | SARDEGNA | MARRUBIU               | 4.771             | 25.293,76             | 15.862,08            | 41.155,84             |
| 5200950260             | 805742930458053401 | SUD E ISOLE | SARDEGNA | MASULLAS               | 1.046             | 5.545,44              | 3.857,49             | 9.402,92              |
| 5200950270             | 949642930473528401 | SUD E ISOLE | SARDEGNA | MILIS                  | 1.494             | 7.920,54              | 5.454,97             | 13.375,51             |
| 5200950280             | 467142930542033202 | SUD E ISOLE | SARDEGNA | MOGORELLA              | 442               | 2.343,29              | 1.831,01             | 4.174,30              |
| 5200950290             | 436542930542212901 | SUD E ISOLE | SARDEGNA | MOGORO                 | 4.091             | 21.688,70             | 15.400,85            | 37.089,55             |
| 5200950300             | 701642930527873402 | SUD E ISOLE | SARDEGNA | MORGONGIORI            | 696               | 3.689,89              | 2.443,95             | 6.133,84              |
| 5200950310             | 111142930456078402 | SUD E ISOLE | SARDEGNA | NARBOLIA               | 1.770             | 9.383,77              | 6.402,88             | 15.786,65             |
| 5200950320             | 222642930457658001 | SUD E ISOLE | SARDEGNA | NEONELI                | 645               | 3.419,51              | 2.009,99             | 5.429,50              |
| 5200950330             | 665742930527645201 | SUD E ISOLE | SARDEGNA | NORBELLO               | 1.272             | 6.743,59              | 4.062,28             | 10.805,87             |
| 5200950340             | 803542930532680301 | SUD E ISOLE | SARDEGNA | NUGHEDU SANTA VITTORIA | 469               | 2.486,43              | 1.673,36             | 4.159,80              |
| 5200950350             | 472442930516125302 | SUD E ISOLE | SARDEGNA | NURACHI                | 1.760             | 9.330,75              | 6.216,88             | 15.547,64             |
| 5200950360             | 337942929800508901 | SUD E ISOLE | SARDEGNA | NURECI                 | 347               | 1.839,64              | 1.637,11             | 3.476,75              |
| 5200950370             | 611242930456564601 | SUD E ISOLE | SARDEGNA | OLLASTRA               | 1.197             | 6.345,97              | 4.287,63             | 10.633,60             |
| 5200950380             | 669242930527333102 | SUD E ISOLE | SARDEGNA | ORISTANO               | 31.709            | 168.107,29            | 26.741,36            | 194.848,66            |
| 5200950390             | 445642930526329602 | SUD E ISOLE | SARDEGNA | PALMAS ARBOREA         | 1.530             | 8.111,39              | 4.660,31             | 12.771,70             |
| 5200950400             | 275542930545852601 | SUD E ISOLE | SARDEGNA | PAU                    | 295               | 1.563,96              | 1.039,73             | 2.603,69              |
| 5200950410             | 951642930545898901 | SUD E ISOLE | SARDEGNA | PAULILATINO            | 2.189             | 11.605,12             | 7.056,05             | 18.661,18             |
| 5200950420             | 182242930537956102 | SUD E ISOLE | SARDEGNA | POMPU                  | 249               | 1.320,09              | 1.069,92             | 2.390,01              |
| 5200950430             | 86574293052898502  | SUD E ISOLE | SARDEGNA | RIOLA SARDO            | 2.116             | 11.218,11             | 7.323,03             | 18.541,14             |
| 5200950440             | 852942930473536101 | SUD E ISOLE | SARDEGNA | RUINAS                 | 664               | 3.520,24              | 2.631,47             | 6.151,71              |
| 5200950450             | 269642930464550602 | SUD E ISOLE | SARDEGNA | SAMUGHEO               | 2.961             | 15.697,93             | 12.061,78            | 27.759,71             |
| 5200950460             | 173842930533276002 | SUD E ISOLE | SARDEGNA | SAN NICOLÒ D'ARCIDANO  | 2.596             | 13.762,86             | 10.515,30            | 24.278,16             |
| 5200950470             | 507442930534261702 | SUD E ISOLE | SARDEGNA | SANTA GIUSTA           | 4.795             | 25.421,00             | 11.297,13            | 36.718,13             |
| 5200950490             | 854242930547722102 | SUD E ISOLE | SARDEGNA | SANTU LUSSURGIU        | 2.340             | 12.405,66             | 8.841,09             | 21.246,75             |
| 5200950500             | 515042930548602902 | SUD E ISOLE | SARDEGNA | SAN VERO MILIS         | 2.459             | 13.036,55             | 7.927,58             | 20.964,12             |
| 5200950510             | 807442930532775301 | SUD E ISOLE | SARDEGNA | SCANO DI MONTIFERRO    | 1.482             | 7.856,92              | 4.853,85             | 12.710,77             |
| 5200950520             | 545442930549864302 | SUD E ISOLE | SARDEGNA | SEDILO                 | 2.065             | 10.947,73             | 6.754,14             | 17.701,87             |
| 5200950530             | 155542930467099901 | SUD E ISOLE | SARDEGNA | SENEGHE                | 1.744             | 9.245,93              | 6.090,13             | 15.336,05             |
| 5200950540             | 169242930452916401 | SUD E ISOLE | SARDEGNA | SENIS                  | 443               | 2.348,59              | 1.909,34             | 4.257,93              |
| 5200950550             | 148642930479971702 | SUD E ISOLE | SARDEGNA | SENNARIOLO             | 180               | 954,28                | 811,14               | 1.765,42              |
| 5200950560             | 153342930458996002 | SUD E ISOLE | SARDEGNA | SIAMAGGIORE            | 907               | 4.808,52              | 2.680,71             | 7.489,23              |
| 5200950570             | 891842930529493501 | SUD E ISOLE | SARDEGNA | SIAMANNA               | 797               | 4.225,35              | 2.152,04             | 6.377,38              |
| 5200950571             | 364442930550625301 | SUD E ISOLE | SARDEGNA | SIAPICCIA              | 348               | 1.844,94              | 1.226,94             | 3.071,89              |
| 5200950580             | 998542930473876202 | SUD E ISOLE | SARDEGNA | SIMALA                 | 311               | 1.648,79              | 582,43               | 2.231,21              |
| 5200950590             | 146842930542607102 | SUD E ISOLE | SARDEGNA | SIMAXIS                | 2.204             | 11.684,65             | 7.020,51             | 18.705,15             |
| 5200950600             | 836142930474183802 | SUD E ISOLE | SARDEGNA | SINI                   | 501               | 2.656,08              | 1.782,37             | 4.438,45              |
| 5200950610             | 652542930454752501 | SUD E ISOLE | SARDEGNA | SIRIS                  | 228               | 1.208,76              | 1.047,29             | 2.256,05              |
| 5200950611             | 118842930455593301 | SUD E ISOLE | SARDEGNA | SODDI                  | 120               | 636,19                | 437,35               | 1.073,54              |
| 5200950620             | 689142930539934701 | SUD E ISOLE | SARDEGNA | SOLARUSSA              | 2.370             | 12.564,71             | 8.481,12             | 21.045,83             |
| 5200950630             | 359942930524706101 | SUD E ISOLE | SARDEGNA | SORRADILE              | 360               | 1.908,56              | 1.188,76             | 3.097,32              |
| 5200950640             | 878642930453062702 | SUD E ISOLE | SARDEGNA | TADASUNI               | 142               | 752,82                | 497,61               | 1.250,43              |
| 5200950650             | 395542930452254701 | SUD E ISOLE | SARDEGNA | TERRALBA               | 10.151            | 53.816,18             | 35.047,41            | 88.863,58             |
| 5200950660             | 769542930449226601 | SUD E ISOLE | SARDEGNA | TRAMATZA               | 964               | 5.110,71              | 3.124,95             | 8.235,66              |
| 5200950670             | 853442930546952402 | SUD E ISOLE | SARDEGNA | TRESNURAGHES           | 1.117             | 5.921,85              | 2.718,59             | 8.640,43              |
| 5200950680             | 493142930480139801 | SUD E ISOLE | SARDEGNA | ULÀ TIRSO              | 515               | 2.730,31              | 2.219,94             | 4.950,25              |
| 5200950690             | 291542930469697801 | SUD E ISOLE | SARDEGNA | URAS                   | 2.805             | 14.870,89             | 10.056,70            | 24.927,58             |
| 5200950700             | 471942930548031302 | SUD E ISOLE | SARDEGNA | USELLUS                | 752               | 3.986,78              | 2.751,47             | 6.738,24              |
| 5200950710             | 516942930536217702 | SUD E ISOLE | SARDEGNA | VILLANOVA TRUSCHEDU    | 304               | 1.611,68              | 1.075,38             | 2.687,05              |
| 5200950711             | 796742930548112102 | SUD E ISOLE | SARDEGNA | VILLA SANT'ANTONIO     | 347               | 1.839,64              | 1.100,47             | 2.940,11              |
| 5200950720             | 372442930453370702 | SUD E ISOLE | SARDEGNA | VILLAURBANA            | 1.599             | 8.477,20              | 5.711,75             | 14.188,95             |
| 5200950730             | 396842928607154801 | SUD E ISOLE | SARDEGNA | VILLA VERDE            | 309               | 1.638,18              | 1.119,79             | 2.757,97              |
| 5200950740             | 262542930537165501 | SUD E ISOLE | SARDEGNA | ZEDDIANI               | 1.164             | 6.171,02              | 3.697,20             | 9.868,22              |
| 5200950750             | 205242930471668002 | SUD E ISOLE | SARDEGNA | ZERFALIU               | 1.052             | 5.577,25              | 4.045,35             | 9.622,59              |
| <b>Totale SARDEGNA</b> |                    |             |          |                        | <b>1.639.591</b>  | <b>8.686.439,24</b>   | <b>3.865.287,20</b>  | <b>12.551.726,44</b>  |
| <b>Totale</b>          |                    |             |          |                        | <b>57.946.384</b> | <b>307.215.318,36</b> | <b>79.730.520,77</b> | <b>386.945.839,14</b> |



Allegato 2 - Contributo spettante a ciascun comune per misure urgenti di solidarietà alimentare (valori in euro) Regioni Friuli Venezia Giulia, Trentino Alto Adige, Valle d'Aosta

Table with columns: codINT, codBDAP, AREA, REGIONE, PROVINCIA, ENTE, Popolazione al 31/12/2018, Quota a), Quota b), Contributo spettante. Contains data for various municipalities in the specified regions.



|   |                     |          |                     |         |                               |                |                     |                  |                     |
|---|---------------------|----------|---------------------|---------|-------------------------------|----------------|---------------------|------------------|---------------------|
| 2040140280                                  | 713842930546729101  | NORD-RSS | TRENTINO ALTO ADIGE | BOLZANO | FIÈ ALLO SCILIAR              | 3.579          | 18.974,30           | -                | 18.974,30           |
| 2040140290                                  | 29714293054064501   | NORD-RSS | TRENTINO ALTO ADIGE | BOLZANO | FORTEZZA                      | 1.000          | 5.301,56            | 155,62           | 5.457,38            |
| 2040140300                                  | 511242930527800702  | NORD-RSS | TRENTINO ALTO ADIGE | BOLZANO | FUNES                         | 2.629          | 13.937,81           | -                | 13.937,81           |
| 2040140310                                  | 704542930546364601  | NORD-RSS | TRENTINO ALTO ADIGE | BOLZANO | GAIS                          | 3.311          | 17.553,48           | -                | 17.553,48           |
| 2040140320                                  | 266042930541519002  | NORD-RSS | TRENTINO ALTO ADIGE | BOLZANO | GARGAZZONE                    | 1.726          | 9.150,50            | -                | 9.150,50            |
| 2040140330                                  | 407042930516282502  | NORD-RSS | TRENTINO ALTO ADIGE | BOLZANO | GLORENZA                      | 900            | 4.771,41            | -                | 4.771,41            |
| 2040140340                                  | 231242930518258301  | NORD-RSS | TRENTINO ALTO ADIGE | BOLZANO | LACES                         | 5.214          | 27.642,36           | -                | 27.642,36           |
| 2040140350                                  | 977742930517508802  | NORD-RSS | TRENTINO ALTO ADIGE | BOLZANO | LAGUNDO                       | 5.005          | 26.534,33           | -                | 26.534,33           |
| 2040140360                                  | 425142930476491301  | NORD-RSS | TRENTINO ALTO ADIGE | BOLZANO | LAION                         | 2.715          | 14.393,75           | -                | 14.393,75           |
| 2040140370                                  | 772842930545597801  | NORD-RSS | TRENTINO ALTO ADIGE | BOLZANO | LAIVES                        | 18.073         | 95.815,17           | -                | 95.815,17           |
| 2040140380                                  | 349842930526868801  | NORD-RSS | TRENTINO ALTO ADIGE | BOLZANO | LANA                          | 12.511         | 66.327,87           | -                | 66.327,87           |
| 2040140390                                  | 488742930458242901  | NORD-RSS | TRENTINO ALTO ADIGE | BOLZANO | LASA                          | 4.045          | 21.444,83           | 984,40           | 22.429,23           |
| 2040140400                                  | 389942930545321801  | NORD-RSS | TRENTINO ALTO ADIGE | BOLZANO | LAUREGNO                      | 342            | 1.813,13            | 363,28           | 2.176,42            |
| 2040140401                                  | 974942930543725101  | NORD-RSS | TRENTINO ALTO ADIGE | BOLZANO | LA VALLE                      | 1.389          | 7.363,87            | -                | 7.363,87            |
| 2040140410                                  | 596142930546348202  | NORD-RSS | TRENTINO ALTO ADIGE | BOLZANO | LUSON                         | 1.574          | 8.344,66            | -                | 8.344,66            |
| 2040140420                                  | 924142930176829802  | NORD-RSS | TRENTINO ALTO ADIGE | BOLZANO | MAGRÈ SULLA STRADA DEL VINO   | 1.274          | 6.754,19            | -                | 6.754,19            |
| 2040140430                                  | 21442930528868802   | NORD-RSS | TRENTINO ALTO ADIGE | BOLZANO | MALLES VENOSTA                | 5.272          | 27.949,85           | 3.119,61         | 31.069,45           |
| 2040140440                                  | 946142930477236001  | NORD-RSS | TRENTINO ALTO ADIGE | BOLZANO | MAREBBE                       | 3.081          | 16.334,12           | -                | 16.334,12           |
| 2040140450                                  | 695042930476106001  | NORD-RSS | TRENTINO ALTO ADIGE | BOLZANO | MARLENGO                      | 2.791          | 14.796,67           | -                | 14.796,67           |
| 2040140460                                  | 6942930515665501    | NORD-RSS | TRENTINO ALTO ADIGE | BOLZANO | MARTELLO                      | 841            | 4.456,62            | 508,68           | 4.967,30            |
| 2040140470                                  | 607042930916234301  | NORD-RSS | TRENTINO ALTO ADIGE | BOLZANO | MELTINA                       | 1.692          | 8.970,25            | -                | 8.970,25            |
| 2040140480                                  | 298242930449848201  | NORD-RSS | TRENTINO ALTO ADIGE | BOLZANO | MERANO                        | 40.862         | 216.632,51          | -                | 216.632,51          |
| 2040140490                                  | 642642930474766001  | NORD-RSS | TRENTINO ALTO ADIGE | BOLZANO | MONGUELFO-TESIDO              | 2.914          | 15.448,76           | -                | 15.448,76           |
| 2040140500                                  | 406642930527472202  | NORD-RSS | TRENTINO ALTO ADIGE | BOLZANO | MONTAGNA                      | 1.701          | 9.017,96            | -                | 9.017,96            |
| 2040140510                                  | 986642930473913701  | NORD-RSS | TRENTINO ALTO ADIGE | BOLZANO | MOSO IN PASSIRIA              | 2.086          | 11.059,06           | 3.257,07         | 14.316,14           |
| 2040140520                                  | 172442930532392601  | NORD-RSS | TRENTINO ALTO ADIGE | BOLZANO | NALLES                        | 2.017          | 10.693,25           | -                | 10.693,25           |
| 2040140530                                  | 763942930527566701  | NORD-RSS | TRENTINO ALTO ADIGE | BOLZANO | NATURNO                       | 5.869          | 31.114,88           | -                | 31.114,88           |
| 2040140540                                  | 119442930526868402  | NORD-RSS | TRENTINO ALTO ADIGE | BOLZANO | NAZ-SCIAVES                   | 3.230          | 17.124,05           | -                | 17.124,05           |
| 2040140550                                  | 548342930527872802  | NORD-RSS | TRENTINO ALTO ADIGE | BOLZANO | NOVA LEVANTE                  | 1.973          | 10.459,99           | -                | 10.459,99           |
| 2040140560                                  | 422342930528770702  | NORD-RSS | TRENTINO ALTO ADIGE | BOLZANO | NOVA PONENTE                  | 3.937          | 20.872,26           | -                | 20.872,26           |
| 2040140570                                  | 472842930533150401  | NORD-RSS | TRENTINO ALTO ADIGE | BOLZANO | ORA                           | 3.825          | 20.278,48           | -                | 20.278,48           |
| 2040140580                                  | 533442929501754601  | NORD-RSS | TRENTINO ALTO ADIGE | BOLZANO | ORTISEI                       | 4.869          | 25.813,32           | -                | 25.813,32           |
| 2040140590                                  | 424842930531682102  | NORD-RSS | TRENTINO ALTO ADIGE | BOLZANO | PARCINES                      | 3.783          | 20.055,82           | -                | 20.055,82           |
| 2040140600                                  | 839642930526547302  | NORD-RSS | TRENTINO ALTO ADIGE | BOLZANO | PERCA                         | 1.565          | 8.296,95            | -                | 8.296,95            |
| 2040140610                                  | 904142929735970401  | NORD-RSS | TRENTINO ALTO ADIGE | BOLZANO | PLAUS                         | 724            | 3.838,33            | -                | 3.838,33            |
| 2040140620                                  | 625742930470569001  | NORD-RSS | TRENTINO ALTO ADIGE | BOLZANO | PONTE GARDENA                 | 195            | 1.033,80            | -                | 1.033,80            |
| 2040140630                                  | 402742930528667501  | NORD-RSS | TRENTINO ALTO ADIGE | BOLZANO | POSTAL                        | 1.872          | 9.924,53            | -                | 9.924,53            |
| 2040140640                                  | 665942930543219101  | NORD-RSS | TRENTINO ALTO ADIGE | BOLZANO | PRATO ALLO STELVIO            | 3.624          | 19.212,87           | -                | 19.212,87           |
| 2040140641                                  | 239542930541650302  | NORD-RSS | TRENTINO ALTO ADIGE | BOLZANO | PREDOI                        | 546            | 2.894,65            | -                | 2.894,65            |
| 2040140650                                  | 678142930479964501  | NORD-RSS | TRENTINO ALTO ADIGE | BOLZANO | PROVES                        | 265            | 1.404,91            | 29,88            | 1.434,79            |
| 2040140660                                  | 348542930458368601  | NORD-RSS | TRENTINO ALTO ADIGE | BOLZANO | RACINES                       | 4.497          | 23.841,13           | -                | 23.841,13           |
| 2040140661                                  | 486942930462033301  | NORD-RSS | TRENTINO ALTO ADIGE | BOLZANO | RASJUN-ANTERSELVA             | 2.917          | 15.464,86           | -                | 15.464,86           |
| 2040140680                                  | 7282429305458997002 | NORD-RSS | TRENTINO ALTO ADIGE | BOLZANO | RENON                         | 7.958          | 42.173,94           | -                | 42.173,94           |
| 2040140690                                  | 601142930530304601  | NORD-RSS | TRENTINO ALTO ADIGE | BOLZANO | RIFIANO                       | 1.362          | 7.220,73            | -                | 7.220,73            |
| 2040140700                                  | 258542930528680001  | NORD-RSS | TRENTINO ALTO ADIGE | BOLZANO | RIO DI PUSTERIA               | 3.151          | 16.705,23           | -                | 16.705,23           |
| 2040140701                                  | 594142930457190501  | NORD-RSS | TRENTINO ALTO ADIGE | BOLZANO | RODENGO                       | 1.240          | 6.573,94            | -                | 6.573,94            |
| 2040140710                                  | 635942930457087702  | NORD-RSS | TRENTINO ALTO ADIGE | BOLZANO | SALORNO                       | 3.827          | 20.289,09           | 1.599,89         | 21.888,98           |
| 2040140720                                  | 905242930463572302  | NORD-RSS | TRENTINO ALTO ADIGE | BOLZANO | SAN CANDIDO                   | 3.367          | 17.850,37           | -                | 17.850,37           |
| 2040140740                                  | 146842930530364101  | NORD-RSS | TRENTINO ALTO ADIGE | BOLZANO | SAN GENESIO ATESINO           | 3.066          | 16.254,60           | -                | 16.254,60           |
| 2040140750                                  | 765942930479079402  | NORD-RSS | TRENTINO ALTO ADIGE | BOLZANO | SAN LEONARDO IN PASSIRIA      | 3.558          | 18.862,96           | 380,78           | 19.243,74           |
| 2040140760                                  | 199042930548544802  | NORD-RSS | TRENTINO ALTO ADIGE | BOLZANO | SAN LORENZO DI SEBATO         | 3.885          | 20.596,58           | -                | 20.596,58           |
| 2040140770                                  | 682042930525009502  | NORD-RSS | TRENTINO ALTO ADIGE | BOLZANO | SAN MARTINO IN BADIA          | 1.767          | 9.367,86            | -                | 9.367,86            |
| 2040140771                                  | 282442930450363501  | NORD-RSS | TRENTINO ALTO ADIGE | BOLZANO | SAN MARTINO IN PASSIRIA       | 3.255          | 17.256,59           | 1.241,09         | 18.497,68           |
| 2040140772                                  | 425942930525262001  | NORD-RSS | TRENTINO ALTO ADIGE | BOLZANO | SAN PANCRAZIO                 | 1.544          | 8.185,61            | -                | 8.185,61            |
| 2040140780                                  | 915542930529604401  | NORD-RSS | TRENTINO ALTO ADIGE | BOLZANO | SANTA CRISTINA VALGARDENA     | 1.974          | 10.465,29           | -                | 10.465,29           |
| 2040140790                                  | 434542930478188502  | NORD-RSS | TRENTINO ALTO ADIGE | BOLZANO | SARENTINO                     | 7.145          | 37.879,68           | -                | 37.879,68           |
| 2040140800                                  | 936942930523966801  | NORD-RSS | TRENTINO ALTO ADIGE | BOLZANO | SCENA                         | 2.912          | 15.438,15           | -                | 15.438,15           |
| 2040140820                                  | 235642930469364202  | NORD-RSS | TRENTINO ALTO ADIGE | BOLZANO | SELVA DEI MOLINI              | 1.432          | 7.591,84            | 116,58           | 7.708,42            |
| 2040140821                                  | 288242930469467601  | NORD-RSS | TRENTINO ALTO ADIGE | BOLZANO | SILVA DI VAL GARDENA          | 2.629          | 13.937,81           | -                | 13.937,81           |
| 2040140840                                  | 762242930538443802  | NORD-RSS | TRENTINO ALTO ADIGE | BOLZANO | SENALES                       | 1.228          | 6.510,32            | -                | 6.510,32            |
| 2040140841                                  | 591842930466935302  | NORD-RSS | TRENTINO ALTO ADIGE | BOLZANO | SENALE-SAN FELICE             | 762            | 4.039,79            | 646,03           | 4.685,82            |
| 2040140850                                  | 9042429305458901001 | NORD-RSS | TRENTINO ALTO ADIGE | BOLZANO | SESTO                         | 1.880          | 9.966,94            | -                | 9.966,94            |
| 2040140860                                  | 891242930479098802  | NORD-RSS | TRENTINO ALTO ADIGE | BOLZANO | SILANDRO                      | 6.215          | 32.949,22           | -                | 32.949,22           |
| 2040140870                                  | 2255429305285813002 | NORD-RSS | TRENTINO ALTO ADIGE | BOLZANO | SILDERNO                      | 1.838          | 9.744,27            | 1.232,55         | 10.976,83           |
| 2040140871                                  | 143942930476758202  | NORD-RSS | TRENTINO ALTO ADIGE | BOLZANO | STELVIO                       | 1.141          | 6.049,08            | -                | 6.049,08            |
| 2040140880                                  | 452342930452739702  | NORD-RSS | TRENTINO ALTO ADIGE | BOLZANO | TERENTO                       | 1.766          | 9.362,56            | -                | 9.362,56            |
| 2040140890                                  | 19964293054548302   | NORD-RSS | TRENTINO ALTO ADIGE | BOLZANO | TERLANO                       | 4.473          | 23.713,90           | -                | 23.713,90           |
| 2040140900                                  | 376842930545471401  | NORD-RSS | TRENTINO ALTO ADIGE | BOLZANO | TERMEGO SULLA STRADA DEL VINO | 3.431          | 18.189,67           | -                | 18.189,67           |
| 2040140910                                  | 774942930528725202  | NORD-RSS | TRENTINO ALTO ADIGE | BOLZANO | TESIMO                        | 1.965          | 10.417,57           | -                | 10.417,57           |
| 2040140920                                  | 943642930479213902  | NORD-RSS | TRENTINO ALTO ADIGE | BOLZANO | TIRES                         | 1.007          | 5.338,68            | -                | 5.338,68            |
| 2040140930                                  | 349342930462812102  | NORD-RSS | TRENTINO ALTO ADIGE | BOLZANO | TIROLO                        | 2.450          | 12.988,83           | -                | 12.988,83           |
| 2040140940                                  | 1899429305256848502 | NORD-RSS | TRENTINO ALTO ADIGE | BOLZANO | TROEDENA NEL PARCO NATURALE   | 1.040          | 5.513,63            | -                | 5.513,63            |
| 2040140950                                  | 668942930527960502  | NORD-RSS | TRENTINO ALTO ADIGE | BOLZANO | TUBRE                         | 969            | 5.137,22            | 2.960,10         | 8.097,32            |
| 2040140960                                  | 891242930480126701  | NORD-RSS | TRENTINO ALTO ADIGE | BOLZANO | ULTIMO                        | 2.896          | 15.353,33           | 240,72           | 15.594,05           |
| 2040140970                                  | 627942930468002802  | NORD-RSS | TRENTINO ALTO ADIGE | BOLZANO | VADENA                        | 1.057          | 5.603,75            | -                | 5.603,75            |
| 2040140981                                  | 308842930547509501  | NORD-RSS | TRENTINO ALTO ADIGE | BOLZANO | VALDAORA                      | 3.205          | 16.991,51           | -                | 16.991,51           |
| 2040140990                                  | 543842930470748101  | NORD-RSS | TRENTINO ALTO ADIGE | BOLZANO | VALLE DI VIZZE                | 3.093          | 16.397,74           | -                | 16.397,74           |
| 2040141000                                  | 155942930525766602  | NORD-RSS | TRENTINO ALTO ADIGE | BOLZANO | VALLA AURINA                  | 6.022          | 31.926,02           | -                | 31.926,02           |
| 2040141010                                  | 284342930542910402  | NORD-RSS | TRENTINO ALTO ADIGE | BOLZANO | VALLE DI CASIES               | 2.320          | 12.299,63           | 357,61           | 12.657,24           |
| 2040141020                                  | 721642930525564601  | NORD-RSS | TRENTINO ALTO ADIGE | BOLZANO | VANDOIES                      | 3.339          | 17.701,92           | -                | 17.701,92           |
| 2040141030                                  | 324742930529490902  | NORD-RSS | TRENTINO ALTO ADIGE | BOLZANO | VARNA                         | 4.694          | 24.885,54           | -                | 24.885,54           |
| 2040141031                                  | 723342930548142402  | NORD-RSS | TRENTINO ALTO ADIGE | BOLZANO | VELTURNO                      | 2.998          | 15.894,09           | -                | 15.894,09           |
| 2040141040                                  | 853142930462837201  | NORD-RSS | TRENTINO ALTO ADIGE | BOLZANO | VERANO                        | 959            | 5.094,20            | 148,22           | 5.232,42            |
| 2040141050                                  | 98354293045302302   | NORD-RSS | TRENTINO ALTO ADIGE | BOLZANO | VILLABASSA                    | 1.597          | 8.466,60            | -                | 8.466,60            |
| 2040141060                                  | 33154293045835102   | NORD-RSS | TRENTINO ALTO ADIGE | BOLZANO | VILLANDRO                     | 1.875          | 9.940,43            | -                | 9.940,43            |
| 2040141070                                  | 244742930529662801  | NORD-RSS | TRENTINO ALTO ADIGE | BOLZANO | VIPITENO                      | 6.979          | 36.999,62           | -                | 36.999,62           |
| <b>Totale Provincia autonoma di BOLZANO</b> |                     |          |                     |         |                               | <b>531.178</b> | <b>2.813.791,13</b> | <b>18.656,91</b> | <b>2.832.448,04</b> |
| 2040830010                                  | 818482930510358101  | NORD-RSS | TRENTINO ALTO ADIGE | TRENTO  | ALA                           | 8.824          | 46.781,00           | 4.096,71         | 50.877,71           |
| 2040830020                                  | 533042928257856601  | NORD-RSS | TRENTINO ALTO ADIGE | TRENTO  | ALBIANO                       | 1.481          | 7.851,62            | 798,73           | 8.650,35            |
| 2040830030                                  | 707242930509591101  | NORD-RSS | TRENTINO ALTO ADIGE | TRENTO  | ALDENO                        | 3.168          | 16.795,35           | -                | 16.795,35           |
| 2040830034                                  | 431645468444272601  | NORD-RSS | TRENTINO ALTO ADIGE | TRENTO  | ALTAVALLE                     | 1.615          | 8.562,03            | 2.355,16         | 10.917,18           |
| 2040830037                                  | 967345468425484301  | NORD-RSS | TRENTINO ALTO ADIGE | TRENTO  | ALTOPIANO DELLA VIGOLANA      | 5.065          | 26.852,42           | -                | 26.852,42           |
| 2040830042                                  | 751145399957290901  | NORD-RSS | TRENTINO ALTO ADIGE | TRENTO  | AMBLAR-DON                    | 527            | 2.793,92            | -                | 2.793,92            |
| 2040830050                                  | 206142930464701102  | NORD-RSS | TRENTINO ALTO ADIGE | TRENTO  | ANDALO                        | 1.099          | 5.826,42            | -                | 5.826,42            |
| 2040830060                                  | 486442930534310301  | NORD-RSS | TRENTINO ALTO ADIGE | TRENTO  | ARCO                          | 17.828         | 94.516,28           | -                | 94.516,28           |
| 2040830070                                  | 744142930521176202  | NORD-RSS | TRENTINO ALTO ADIGE | TRENTO  | AVIO                          | 4.082          | 21.649,98           | 1.506,27         | 23.147,26           |
| 2040830100                                  | 867142930510401702  | NORD-RSS | TRENTINO ALTO ADIGE | TRENTO  | BASELGA DI PINÈ               | 5.045          | 26.746,39           | -                | 26.746,39           |
| 2040830110                                  | 79194293046434002   | NORD-RSS | TRENTINO ALTO ADIGE | TRENTO  | BEDOLLO                       | 1.481          | 7.851,62            | 253,21           | 8.104,83            |
| 2040830130                                  | 352842930534654102  | NORD-RSS | TRENTINO ALTO ADIGE | TRENTO  | BESENELLO                     | 2.651          | 14.054,45           | -                | 14.054,45           |
| 2040830150                                  | 9999429304615       |          |                     |         |                               |                |                     |                  |                     |

|            |                     |          |                     |        |                                   |        |            |          |            |
|------------|---------------------|----------|---------------------|--------|-----------------------------------|--------|------------|----------|------------|
| 2040830330 | 979542928748781302  | NORD-RSS | TRENTINO ALTO ADIGE | TRENTO | CALLIANO                          | 1.946  | 10.316,84  | 619,19   | 10.936,04  |
| 2040830331 | 883042930462410701  | NORD-RSS | TRENTINO ALTO ADIGE | TRENTO | CAMPITELLO DI FASSA               | 713    | 3.780,02   | -        | 3.780,02   |
| 2040830340 | 677242930517222601  | NORD-RSS | TRENTINO ALTO ADIGE | TRENTO | CAMPODENNO                        | 1.475  | 7.819,81   | 1.396,18 | 9.215,99   |
| 2040830350 | 34954293046307902   | NORD-RSS | TRENTINO ALTO ADIGE | TRENTO | CANAL SAN BOVO                    | 1.468  | 7.782,70   | 643,83   | 8.426,52   |
| 2040830360 | 424942930525232801  | NORD-RSS | TRENTINO ALTO ADIGE | TRENTO | CANAZEI                           | 1.887  | 10.004,05  | -        | 10.004,05  |
| 2040830370 | 201842927928402701  | NORD-RSS | TRENTINO ALTO ADIGE | TRENTO | CAPRIANA                          | 583    | 3.090,81   | 149,28   | 3.240,09   |
| 2040830390 | 269542930465015202  | NORD-RSS | TRENTINO ALTO ADIGE | TRENTO | CARISOLE                          | 948    | 5.025,88   | -        | 5.025,88   |
| 2040830400 | 405642929034787301  | NORD-RSS | TRENTINO ALTO ADIGE | TRENTO | CARZANO                           | 527    | 2.793,92   | 383,47   | 3.177,39   |
| 2040830430 | 121342930532867601  | NORD-RSS | TRENTINO ALTO ADIGE | TRENTO | CASTEL CONDINO                    | 219    | 1.161,04   | -        | 1.161,04   |
| 2040830435 | 514754466481320801  | NORD-RSS | TRENTINO ALTO ADIGE | TRENTO | CASTEL IVANO                      | 3.306  | 17.526,97  | 236,55   | 17.763,52  |
| 2040830440 | 311842930517670502  | NORD-RSS | TRENTINO ALTO ADIGE | TRENTO | CASTELLO-MOLINA DI FIEMME         | 2.325  | 12.326,14  | -        | 12.326,14  |
| 2040830450 | 566242930517841701  | NORD-RSS | TRENTINO ALTO ADIGE | TRENTO | CASTELLO TESINO                   | 1.187  | 6.292,96   | -        | 6.292,96   |
| 2040830460 | 419442930510332601  | NORD-RSS | TRENTINO ALTO ADIGE | TRENTO | CASTELNUOVO                       | 1.036  | 5.492,42   | 285,77   | 5.778,19   |
| 2040830470 | 682842928064987401  | NORD-RSS | TRENTINO ALTO ADIGE | TRENTO | CAVALESE                          | 4.112  | 21.800,03  | -        | 21.800,03  |
| 2040830480 | 877942930509116701  | NORD-RSS | TRENTINO ALTO ADIGE | TRENTO | CAVARENO                          | 1.086  | 5.757,50   | -        | 5.757,50   |
| 2040830490 | 485342930532723502  | NORD-RSS | TRENTINO ALTO ADIGE | TRENTO | CAVEDAGO                          | 549    | 2.910,56   | -        | 2.910,56   |
| 2040830500 | 495442930462856202  | NORD-RSS | TRENTINO ALTO ADIGE | TRENTO | CAVEDINE                          | 2.947  | 15.623,71  | -        | 15.623,71  |
| 2040830501 | 882742928832350602  | NORD-RSS | TRENTINO ALTO ADIGE | TRENTO | CAVIZZANA                         | 238    | 1.261,77   | 88,16    | 1.329,94   |
| 2040830515 | 795445468395990601  | NORD-RSS | TRENTINO ALTO ADIGE | TRENTO | CEMBRA LISIGNAGO                  | 2.333  | 12.368,55  | 3.475,19 | 15.783,74  |
| 2040830540 | 465142930459723502  | NORD-RSS | TRENTINO ALTO ADIGE | TRENTO | CIMONE                            | 694    | 3.679,29   | -        | 3.679,29   |
| 2040830550 | 151342930508974301  | NORD-RSS | TRENTINO ALTO ADIGE | TRENTO | CINTE TESINO                      | 350    | 1.855,55   | -        | 1.855,55   |
| 2040830560 | 455142930517384102  | NORD-RSS | TRENTINO ALTO ADIGE | TRENTO | CIS                               | 304    | 1.611,68   | -        | 1.611,68   |
| 2040830570 | 244542930518141302  | NORD-RSS | TRENTINO ALTO ADIGE | TRENTO | CIVEZZANO                         | 4.053  | 21.487,24  | -        | 21.487,24  |
| 2040830580 | 869842930517944101  | NORD-RSS | TRENTINO ALTO ADIGE | TRENTO | CLES                              | 7.020  | 37.216,98  | -        | 37.216,98  |
| 2040830595 | 654842930480480002  | NORD-RSS | TRENTINO ALTO ADIGE | TRENTO | COMANO TERME                      | 2.963  | 15.708,53  | 2.895,85 | 18.604,39  |
| 2040830600 | 612542928601833902  | NORD-RSS | TRENTINO ALTO ADIGE | TRENTO | COMMIZZADURIA                     | 980    | 5.195,53   | 103,40   | 5.298,93   |
| 2040830621 | 29514546960496401   | NORD-RSS | TRENTINO ALTO ADIGE | TRENTO | CONTA                             | 1.411  | 7.480,51   | 671,19   | 8.151,70   |
| 2040830640 | 821542930460498902  | NORD-RSS | TRENTINO ALTO ADIGE | TRENTO | CROVIANA                          | 675    | 3.578,56   | -        | 3.578,56   |
| 2040830670 | 824542929380254101  | NORD-RSS | TRENTINO ALTO ADIGE | TRENTO | DAMBEL                            | 429    | 2.274,37   | 1.017,24 | 3.291,61   |
| 2040830700 | 215942930534228501  | NORD-RSS | TRENTINO ALTO ADIGE | TRENTO | DENNO                             | 1.221  | 6.473,21   | 521,65   | 6.994,86   |
| 2040830715 | 434545467006860901  | NORD-RSS | TRENTINO ALTO ADIGE | TRENTO | DIMARO FOLGARIDA                  | 2.140  | 11.345,35  | -        | 11.345,35  |
| 2040830730 | 882042930518036902  | NORD-RSS | TRENTINO ALTO ADIGE | TRENTO | DRENA                             | 583    | 3.090,81   | -        | 3.090,81   |
| 2040830740 | 922142929348263902  | NORD-RSS | TRENTINO ALTO ADIGE | TRENTO | DRO                               | 5.065  | 26.852,42  | 1.191,55 | 28.043,97  |
| 2040830760 | 453142930509752902  | NORD-RSS | TRENTINO ALTO ADIGE | TRENTO | FAI DELLA PAGANELLA               | 911    | 4.829,72   | -        | 4.829,72   |
| 2040830780 | 805842930164781701  | NORD-RSS | TRENTINO ALTO ADIGE | TRENTO | FAIVÉ                             | 1.103  | 5.847,63   | 1.226,50 | 7.074,13   |
| 2040830800 | 679442930546701301  | NORD-RSS | TRENTINO ALTO ADIGE | TRENTO | FIEROZZO                          | 472    | 2.502,34   | 740,09   | 3.242,43   |
| 2040830820 | 247442930516818101  | NORD-RSS | TRENTINO ALTO ADIGE | TRENTO | FOLGARIDA                         | 3.158  | 16.742,34  | -        | 16.742,34  |
| 2040830840 | 786442930542702602  | NORD-RSS | TRENTINO ALTO ADIGE | TRENTO | FORNACE                           | 1.326  | 7.029,87   | 1.254,56 | 8.284,43   |
| 2040830850 | 638142930455966601  | NORD-RSS | TRENTINO ALTO ADIGE | TRENTO | FRASSILONGO                       | 344    | 1.823,74   | 365,21   | 2.188,94   |
| 2040830860 | 346742930473292901  | NORD-RSS | TRENTINO ALTO ADIGE | TRENTO | GARNIGIA TERME                    | 416    | 2.205,45   | 387,41   | 2.592,86   |
| 2040830870 | 189742930517890202  | NORD-RSS | TRENTINO ALTO ADIGE | TRENTO | GIOVO                             | 2.533  | 13.428,86  | 2.208,41 | 15.637,27  |
| 2040830880 | 704842930543354302  | NORD-RSS | TRENTINO ALTO ADIGE | TRENTO | GIUSTINO                          | 745    | 3.949,67   | -        | 3.949,67   |
| 2040830900 | 63842930475790101   | NORD-RSS | TRENTINO ALTO ADIGE | TRENTO | GRIGNO                            | 2.988  | 14.937,79  | 814,70   | 12.308,49  |
| 2040830920 | 2879429293308212902 | NORD-RSS | TRENTINO ALTO ADIGE | TRENTO | IMER                              | 1.183  | 6.271,75   | 635,21   | 6.906,96   |
| 2040830930 | 436642930516141202  | NORD-RSS | TRENTINO ALTO ADIGE | TRENTO | ISERA                             | 2.775  | 14.711,84  | -        | 14.711,84  |
| 2040830950 | 119642930474784802  | NORD-RSS | TRENTINO ALTO ADIGE | TRENTO | LAVARONE                          | 1.162  | 6.160,42   | -        | 6.160,42   |
| 2040830960 | 436442930475111001  | NORD-RSS | TRENTINO ALTO ADIGE | TRENTO | LAVIS                             | 9.032  | 47.883,73  | 605,38   | 48.489,10  |
| 2040830965 | 391342930468686502  | NORD-RSS | TRENTINO ALTO ADIGE | TRENTO | LEDRO                             | 5.270  | 27.939,24  | 1.650,26 | 29.589,50  |
| 2040830970 | 321142929177982401  | NORD-RSS | TRENTINO ALTO ADIGE | TRENTO | LEVICO TERME                      | 8.094  | 42.910,86  | 1.231,38 | 44.142,24  |
| 2040830990 | 158142929189241902  | NORD-RSS | TRENTINO ALTO ADIGE | TRENTO | LIVO                              | 804    | 4.262,46   | 601,80   | 4.864,25   |
| 2040831010 | 234442930519488502  | NORD-RSS | TRENTINO ALTO ADIGE | TRENTO | LONA-LASES                        | 862    | 4.569,95   | 1.077,92 | 5.647,87   |
| 2040831020 | 398342930477370602  | NORD-RSS | TRENTINO ALTO ADIGE | TRENTO | LUSERNA                           | 261    | 1.383,71   | 253,46   | 1.637,16   |
| 2040831031 | 247545466531968801  | NORD-RSS | TRENTINO ALTO ADIGE | TRENTO | MADRUZZO                          | 2.908  | 15.416,95  | 2.054,11 | 17.471,05  |
| 2040831040 | 345842930527032402  | NORD-RSS | TRENTINO ALTO ADIGE | TRENTO | MALÉ                              | 2.206  | 11.695,25  | 361,25   | 12.056,50  |
| 2040831060 | 687242930525582202  | NORD-RSS | TRENTINO ALTO ADIGE | TRENTO | MASSIMENO                         | 139    | 736,92     | 288,10   | 1.025,02   |
| 2040831070 | 725142930454394001  | NORD-RSS | TRENTINO ALTO ADIGE | TRENTO | MAZZIN                            | 579    | 3.069,61   | -        | 3.069,61   |
| 2040831080 | 361942930532111701  | NORD-RSS | TRENTINO ALTO ADIGE | TRENTO | MEZZANA                           | 880    | 4.665,38   | -        | 4.665,38   |
| 2040831090 | 867142930546069701  | NORD-RSS | TRENTINO ALTO ADIGE | TRENTO | MEZZANO                           | 1.597  | 8.466,60   | 186,59   | 8.653,18   |
| 2040831100 | 795442930458219802  | NORD-RSS | TRENTINO ALTO ADIGE | TRENTO | MEZZOCORONA                       | 5.501  | 29.163,90  | -        | 29.163,90  |
| 2040831110 | 266742930526545901  | NORD-RSS | TRENTINO ALTO ADIGE | TRENTO | MEZZOLOMBARDO                     | 7.177  | 38.049,33  | 1.910,86 | 39.960,19  |
| 2040831120 | 133242930477853802  | NORD-RSS | TRENTINO ALTO ADIGE | TRENTO | MOENA                             | 2.644  | 14.017,34  | -        | 14.017,34  |
| 2040831140 | 639142930463661901  | NORD-RSS | TRENTINO ALTO ADIGE | TRENTO | MOLVENO                           | 1.113  | 5.900,64   | -        | 5.900,64   |
| 2040831160 | 859142930465578101  | NORD-RSS | TRENTINO ALTO ADIGE | TRENTO | MORI                              | 9.942  | 52.708,15  | 878,43   | 53.586,58  |
| 2040831181 | 81434293046256201   | NORD-RSS | TRENTINO ALTO ADIGE | TRENTO | MARCO TORBOLE                     | 2.815  | 14.923,90  | -        | 14.923,90  |
| 2040831182 | 692442930546221601  | NORD-RSS | TRENTINO ALTO ADIGE | TRENTO | NOGAREDO                          | 2.092  | 11.090,87  | -        | 11.090,87  |
| 2040831190 | 126442930456035301  | NORD-RSS | TRENTINO ALTO ADIGE | TRENTO | NOMI                              | 1.350  | 7.157,11   | -        | 7.157,11   |
| 2040831196 | 296757806247365301  | NORD-RSS | TRENTINO ALTO ADIGE | TRENTO | NOVELLA                           | 3.610  | 19.138,65  | 1.107,24 | 20.245,89  |
| 2040831200 | 726542930527959101  | NORD-RSS | TRENTINO ALTO ADIGE | TRENTO | NOVALEDO                          | 1.093  | 5.794,61   | 282,54   | 6.077,15   |
| 2040831201 | 469442930477083301  | NORD-RSS | TRENTINO ALTO ADIGE | TRENTO | OSPEDALETTO                       | 795    | 4.214,74   | 237,22   | 4.451,96   |
| 2040831210 | 696442930526196402  | NORD-RSS | TRENTINO ALTO ADIGE | TRENTO | OSSANA                            | 841    | 4.458,62   | -        | 4.458,62   |
| 2040831230 | 676242930542299602  | NORD-RSS | TRENTINO ALTO ADIGE | TRENTO | PALU' DEL FERSINA                 | 167    | 885,36     | 2,07     | 887,43     |
| 2040831240 | 172642930519336001  | NORD-RSS | TRENTINO ALTO ADIGE | TRENTO | PANCHIA                           | 830    | 4.400,30   | 177,84   | 4.578,13   |
| 2040831260 | 201942930541697001  | NORD-RSS | TRENTINO ALTO ADIGE | TRENTO | PEIO                              | 1.851  | 9.813,20   | -        | 9.813,20   |
| 2040831261 | 247042930477042902  | NORD-RSS | TRENTINO ALTO ADIGE | TRENTO | PELLIZZANO                        | 784    | 4.156,43   | -        | 4.156,43   |
| 2040831270 | 179342930546197102  | NORD-RSS | TRENTINO ALTO ADIGE | TRENTO | PELUGO                            | 385    | 2.041,10   | 66,09    | 2.107,20   |
| 2040831280 | 52442930532164301   | NORD-RSS | TRENTINO ALTO ADIGE | TRENTO | PERGINE VALSUGANA                 | 21.471 | 113.829,88 | -        | 113.829,88 |
| 2040831295 | 38125446674726701   | NORD-RSS | TRENTINO ALTO ADIGE | TRENTO | PIEVE DI BONO-PREZZO              | 1.450  | 7.687,27   | -        | 7.687,27   |
| 2040831310 | 172442930461991502  | NORD-RSS | TRENTINO ALTO ADIGE | TRENTO | PIEVE TESINO                      | 649    | 3.440,72   | 249,69   | 3.690,41   |
| 2040831320 | 497442930460371302  | NORD-RSS | TRENTINO ALTO ADIGE | TRENTO | PINZOLO                           | 3.048  | 16.159,17  | -        | 16.159,17  |
| 2040831330 | 146542930451341801  | NORD-RSS | TRENTINO ALTO ADIGE | TRENTO | POMAROLO                          | 2.500  | 13.253,91  | -        | 13.253,91  |
| 2040831335 | 126345468365056201  | NORD-RSS | TRENTINO ALTO ADIGE | TRENTO | PORTE DI RENDENA                  | 1.807  | 9.579,93   | 1.320,44 | 10.900,36  |
| 2040831355 | 964642930476536402  | NORD-RSS | TRENTINO ALTO ADIGE | TRENTO | PREDRIA                           | 6.675  | 35.387,94  | 2.489,84 | 37.877,78  |
| 2040831360 | 324442930473115401  | NORD-RSS | TRENTINO ALTO ADIGE | TRENTO | PREDRIZZO                         | 4.514  | 23.931,26  | -        | 23.931,26  |
| 2040831375 | 417945467044768701  | NORD-RSS | TRENTINO ALTO ADIGE | TRENTO | PRIMIERO SAN MARTINO DI CASTROZZA | 5.398  | 28.617,84  | -        | 28.617,84  |
| 2040831390 | 80842930525211902   | NORD-RSS | TRENTINO ALTO ADIGE | TRENTO | RABBI                             | 1.353  | 7.173,92   | 329,83   | 7.503,85   |
| 2040831420 | 776742930523718602  | NORD-RSS | TRENTINO ALTO ADIGE | TRENTO | RIVA DEL GARDA                    | 17.505 | 92.803,88  | -        | 92.803,88  |
| 2040831440 | 153442930467893301  | NORD-RSS | TRENTINO ALTO ADIGE | TRENTO | ROMENO                            | 1.396  | 7.400,98   | -        | 7.400,98   |
| 2040831450 | 229542930477542801  | NORD-RSS | TRENTINO ALTO ADIGE | TRENTO | RONCEGNO TERME                    | 2.930  | 15.533,58  | -        | 15.533,58  |
| 2040831460 | 514242930474094101  | NORD-RSS | TRENTINO ALTO ADIGE | TRENTO | RONCHI VALSUGANA                  | 446    | 2.364,50   | 354,28   | 2.718,78   |
| 2040831471 | 694642930542427401  | NORD-RSS | TRENTINO ALTO ADIGE | TRENTO | RONZO-CHIENIS                     | 996    | 5.280,36   | 717,73   | 5.998,09   |
| 2040831480 | 879742930523962802  | NORD-RSS | TRENTINO ALTO ADIGE | TRENTO | RONZONE                           | 428    | 2.269,07   | -        | 2.269,07   |
| 2040831490 | 691842930446049002  | NORD-RSS | TRENTINO ALTO ADIGE | TRENTO | ROVERÉ DELLA LUNA                 | 1.680  | 8.906,63   | 943,40   | 9.850,03   |
| 2040831500 | 495942930458591402  | NORD-RSS | TRENTINO ALTO ADIGE | TRENTO | ROVERETO                          | 39.972 | 211.914,12 | -        | 211.914,12 |
| 2040831510 | 987342930546530302  | NORD-RSS | TRENTINO ALTO ADIGE | TRENTO | RUFFRE-MENDOLA                    | 409    | 2.168,34   | -        | 2.168,34   |
| 2040831520 | 663642930480208101  | NORD-RSS | TRENTINO ALTO ADIGE | TRENTO | RUMO                              | 806    | 4.273,06   | 249,27   | 4.522,33   |
| 2040831530 | 974742930550060201  | NORD-RSS | TRENTINO ALTO ADIGE | TRENTO | SAGRON MIS                        | 184    | 975,49     | -        | 975,49     |
| 2040831540 | 923642930464565102  | NORD-RSS | TRENTINO ALTO ADIGE | TRENTO | SAMONE                            | 547    | 2.899,96   | 376,22   | 3.276,18   |
| 2040831555 | 941742930476701901  | NORD-RSS | TRENTINO ALTO ADIGE | TRENTO | SAN LORENZO DORSINO               | 1.571  | 8.328,76   | 1.224,50 | 9.553,26   |
| 2040831560 | 888842930525252101  | NORD-RSS | TRENTINO ALTO ADIGE | TRENTO | SAN MICHELE ALL'ADIGE             | 3.863  | 20.479,94  | 1.884,85 | 22.364,79  |
| 2040831570 | 7467429304778       |          |                     |        |                                   |        |            |          |            |

|  |                     |          |                       |         |                           |                |                     |                  |                     |
|--|---------------------|----------|-----------------------|---------|---------------------------|----------------|---------------------|------------------|---------------------|
| 2040831720                                 | 891142930524308901  | NORD-RSS | TRENTINO ALTO ADIGE   | TRENTO  | STORO                     | 4.580          | 24.281,16           | 1.721,44         | 26.002,60           |
| 2040831730                                 | 896442930458265001  | NORD-RSS | TRENTINO ALTO ADIGE   | TRENTO  | STREMBO                   | 565            | 2.995,38            | -                | 2.995,38            |
| 2040831770                                 | 355942930529354002  | NORD-RSS | TRENTINO ALTO ADIGE   | TRENTO  | TELVE                     | 1.954          | 10.359,26           | 198,68           | 10.557,93           |
| 2040831780                                 | 285342930477471501  | NORD-RSS | TRENTINO ALTO ADIGE   | TRENTO  | TELVE DI SOPRA            | 599            | 3.175,64            | 139,39           | 3.315,03            |
| 2040831790                                 | 648742930524846701  | NORD-RSS | TRENTINO ALTO ADIGE   | TRENTO  | TENNA                     | 989            | 5.243,25            | -                | 5.243,25            |
| 2040831800                                 | 417342930449522002  | NORD-RSS | TRENTINO ALTO ADIGE   | TRENTO  | TENNO                     | 2.016          | 10.687,95           | -                | 10.687,95           |
| 2040831820                                 | 707742930524510001  | NORD-RSS | TRENTINO ALTO ADIGE   | TRENTO  | TERRAGNOLO                | 709            | 3.758,81            | 381,43           | 4.140,24            |
| 2040831825                                 | 217854644207674302  | NORD-RSS | TRENTINO ALTO ADIGE   | TRENTO  | TERRÉ D'ADIGE             | 3.109          | 16.482,56           | 3.233,80         | 19.716,37           |
| 2040831840                                 | 783442930457873101  | NORD-RSS | TRENTINO ALTO ADIGE   | TRENTO  | TERZOLAS                  | 637            | 3.377,10            | -                | 3.377,10            |
| 2040831850                                 | 539442930457747202  | NORD-RSS | TRENTINO ALTO ADIGE   | TRENTO  | TESERO                    | 2.965          | 15.719,14           | -                | 15.719,14           |
| 2040831880                                 | 2461429305448568802 | NORD-RSS | TRENTINO ALTO ADIGE   | TRENTO  | TIONE DI TRENTO           | 3.680          | 19.403,72           | -                | 19.403,72           |
| 2040831890                                 | 453642930550812901  | NORD-RSS | TRENTINO ALTO ADIGE   | TRENTO  | TON                       | 1.305          | 6.918,54            | 1.146,89         | 8.065,43            |
| 2040831910                                 | 694842930547250201  | NORD-RSS | TRENTINO ALTO ADIGE   | TRENTO  | TORCEGNO                  | 680            | 3.605,06            | 228,04           | 3.833,10            |
| 2040831920                                 | 984742930524745701  | NORD-RSS | TRENTINO ALTO ADIGE   | TRENTO  | TRAMBILENO                | 1.485          | 7.872,82            | -                | 7.872,82            |
| 2040831940                                 | 389042930537878602  | NORD-RSS | TRENTINO ALTO ADIGE   | TRENTO  | TRENTO                    | 118.288        | 624.604,81          | -                | 624.604,81          |
| 2040831955                                 | 286145466854081901  | NORD-RSS | TRENTINO ALTO ADIGE   | TRENTO  | TRE VILLE                 | 1.396          | 7.400,98            | -                | 7.400,98            |
| 2040831975                                 | 447742930545648402  | NORD-RSS | TRENTINO ALTO ADIGE   | TRENTO  | VALDAONE                  | 1.180          | 6.149,81            | 284,69           | 6.434,51            |
| 2040831980                                 | 484542930539665602  | NORD-RSS | TRENTINO ALTO ADIGE   | TRENTO  | VALFLORIANA               | 470            | 2.491,74            | 226,75           | 2.718,48            |
| 2040831990                                 | 873442930525416502  | NORD-RSS | TRENTINO ALTO ADIGE   | TRENTO  | VALLARSÀ                  | 1.370          | 7.263,14            | -                | 7.263,14            |
| 2040831995                                 | 921445466594448101  | NORD-RSS | TRENTINO ALTO ADIGE   | TRENTO  | VALLELAGHI                | 5.065          | 26.852,42           | -                | 26.852,42           |
| 2040832020                                 | 111142930515584202  | NORD-RSS | TRENTINO ALTO ADIGE   | TRENTO  | VERMIGLIO                 | 1.833          | 9.717,77            | 122,09           | 9.839,86            |
| 2040832041                                 | 647042930457784202  | NORD-RSS | TRENTINO ALTO ADIGE   | TRENTO  | VIGNOLA-FALESINA          | 173            | 917,17              | 83,77            | 1.000,94            |
| 2040832100                                 | 542942930467896902  | NORD-RSS | TRENTINO ALTO ADIGE   | TRENTO  | VILLA LAGARINA            | 3.843          | 20.373,91           | -                | 20.373,91           |
| 2040832111                                 | 452845466741851701  | NORD-RSS | TRENTINO ALTO ADIGE   | TRENTO  | VILLE D'ANAUNIA           | 4.831          | 25.611,86           | 1.874,23         | 27.486,08           |
| 2040832115                                 | 624657806247336302  | NORD-RSS | TRENTINO ALTO ADIGE   | TRENTO  | VILLE DI FIEMME           | 2.596          | 13.762,86           | -                | 13.762,86           |
| 2040832120                                 | 858342930472058502  | NORD-RSS | TRENTINO ALTO ADIGE   | TRENTO  | VOLANO                    | 3.035          | 16.090,25           | -                | 16.090,25           |
| 2040832140                                 | 687942930478920301  | NORD-RSS | TRENTINO ALTO ADIGE   | TRENTO  | ZIANO DI FIEMME           | 1.749          | 9.272,44            | 68,36            | 9.340,79            |
| <b>Totale Provincia autonoma di TRENTO</b> |                     |          |                       |         |                           | <b>541.098</b> | <b>2.866.159,11</b> | <b>75.410,47</b> | <b>2.941.569,58</b> |
| 2060350010                                 | 654142930459817702  | NORD-RSS | FRIULI VENEZIA GIULIA | GORIZIA | CAPRIVA DEL FRIULI        | 1.718          | 9.108,09            | -                | 9.108,09            |
| 2060350020                                 | 603542930461122101  | NORD-RSS | FRIULI VENEZIA GIULIA | GORIZIA | CORMONS                   | 7.302          | 38.712,02           | -                | 38.712,02           |
| 2060350030                                 | 951142930454404802  | NORD-RSS | FRIULI VENEZIA GIULIA | GORIZIA | DOBERDÒ DEL LAGO          | 1.364          | 7.231,33            | -                | 7.231,33            |
| 2060350040                                 | 701742930526811201  | NORD-RSS | FRIULI VENEZIA GIULIA | GORIZIA | DOLEGNA DEL COLLIO        | 336            | 1.781,33            | 17,25            | 1.798,57            |
| 2060350050                                 | 664742930179843902  | NORD-RSS | FRIULI VENEZIA GIULIA | GORIZIA | FARRA D'ISONZO            | 1.689          | 8.954,34            | -                | 8.954,34            |
| 2060350060                                 | 612442930473165602  | NORD-RSS | FRIULI VENEZIA GIULIA | GORIZIA | FIOZZANO REDIPUGLIA       | 3.064          | 16.243,99           | -                | 16.243,99           |
| 2060350070                                 | 463242930452818801  | NORD-RSS | FRIULI VENEZIA GIULIA | GORIZIA | GORIZIA                   | 34.336         | 182.034,50          | -                | 182.034,50          |
| 2060350080                                 | 753842929284173502  | NORD-RSS | FRIULI VENEZIA GIULIA | GORIZIA | GRADISCA D'ISONZO         | 6.468          | 34.290,52           | -                | 34.290,52           |
| 2060350090                                 | 392642930477428701  | NORD-RSS | FRIULI VENEZIA GIULIA | GORIZIA | GRADO                     | 8.080          | 42.836,64           | -                | 42.836,64           |
| 2060350100                                 | 463942930540578001  | NORD-RSS | FRIULI VENEZIA GIULIA | GORIZIA | MARIANO DEL FRIULI        | 1.490          | 7.899,33            | -                | 7.899,33            |
| 2060350110                                 | 932742930519252302  | NORD-RSS | FRIULI VENEZIA GIULIA | GORIZIA | MEDEA                     | 968            | 5.131,91            | -                | 5.131,91            |
| 2060350110                                 | 197942930541585801  | NORD-RSS | FRIULI VENEZIA GIULIA | GORIZIA | MONFALCONE                | 28.453         | 150.845,40          | 1.000,57         | 151.845,97          |
| 2060350111                                 | 157842930474296502  | NORD-RSS | FRIULI VENEZIA GIULIA | GORIZIA | MORARO                    | 738            | 3.912,55            | -                | 3.912,55            |
| 2060350112                                 | 198542930542434002  | NORD-RSS | FRIULI VENEZIA GIULIA | GORIZIA | MOSSA                     | 1.547          | 8.201,52            | -                | 8.201,52            |
| 2060350120                                 | 705942930467932701  | NORD-RSS | FRIULI VENEZIA GIULIA | GORIZIA | ROMANIS D'ISONZO          | 3.709          | 19.663,50           | -                | 19.663,50           |
| 2060350130                                 | 111842930472813601  | NORD-RSS | FRIULI VENEZIA GIULIA | GORIZIA | RONCHI DEI LEGIONARI      | 11.828         | 63.237,06           | -                | 63.237,06           |
| 2060350140                                 | 149842930550702801  | NORD-RSS | FRIULI VENEZIA GIULIA | GORIZIA | SAGRADO                   | 2.197          | 11.647,54           | -                | 11.647,54           |
| 2060350150                                 | 36384293053345502   | NORD-RSS | FRIULI VENEZIA GIULIA | GORIZIA | SAN CANZIAN D'ISONZO      | 6.203          | 32.885,60           | 736,84           | 33.622,44           |
| 2060350160                                 | 337842930477414902  | NORD-RSS | FRIULI VENEZIA GIULIA | GORIZIA | SAN FLORIANO DEL COLLIO   | 768            | 4.071,60            | 122,71           | 4.194,31            |
| 2060350161                                 | 561742930458343901  | NORD-RSS | FRIULI VENEZIA GIULIA | GORIZIA | SAN LORENZO ISONTINO      | 1.548          | 8.206,82            | -                | 8.206,82            |
| 2060350170                                 | 98142930475337102   | NORD-RSS | FRIULI VENEZIA GIULIA | GORIZIA | SAN PIER D'ISONZO         | 2.005          | 10.629,64           | 105,13           | 10.734,77           |
| 2060350180                                 | 354742930525620201  | NORD-RSS | FRIULI VENEZIA GIULIA | GORIZIA | SAVOGNA D'ISONZO          | 1.690          | 8.959,64            | -                | 8.959,64            |
| 2060350190                                 | 874642930467125901  | NORD-RSS | FRIULI VENEZIA GIULIA | GORIZIA | STARANZANO                | 7.256          | 38.468,15           | -                | 38.468,15           |
| 2060350200                                 | 745842930543313301  | NORD-RSS | FRIULI VENEZIA GIULIA | GORIZIA | TURRIACO                  | 2.854          | 15.130,66           | -                | 15.130,66           |
| 2060350210                                 | 302542930466332502  | NORD-RSS | FRIULI VENEZIA GIULIA | GORIZIA | VILLESSE                  | 1.692          | 8.970,25            | 153,89           | 9.124,13            |
| 2060850010                                 | 4841429281135303102 | NORD-RSS | FRIULI VENEZIA GIULIA | UDINE   | AIELLO DEL FRIULI         | 2.223          | 11.785,38           | -                | 11.785,38           |
| 2060850020                                 | 852042930534458201  | NORD-RSS | FRIULI VENEZIA GIULIA | UDINE   | AMARO                     | 854            | 4.527,54            | 135,86           | 4.663,39            |
| 2060850030                                 | 307342930534097002  | NORD-RSS | FRIULI VENEZIA GIULIA | UDINE   | AMPEZZO                   | 971            | 5.147,82            | 1.052,64         | 6.200,45            |
| 2060850040                                 | 399042930516875102  | NORD-RSS | FRIULI VENEZIA GIULIA | UDINE   | AQUILEIA                  | 3.268          | 17.325,51           | -                | 17.325,51           |
| 2060850050                                 | 901942928175981702  | NORD-RSS | FRIULI VENEZIA GIULIA | UDINE   | ARTÀ TERME                | 2.076          | 11.006,05           | 1.452,95         | 12.458,99           |
| 2060850060                                 | 693342928042043202  | NORD-RSS | FRIULI VENEZIA GIULIA | UDINE   | ARTEGNA                   | 2.871          | 15.220,79           | -                | 15.220,79           |
| 2060850070                                 | 806242928025344402  | NORD-RSS | FRIULI VENEZIA GIULIA | UDINE   | ATTIMIS                   | 1.721          | 9.123,99            | 1.059,29         | 10.183,28           |
| 2060850080                                 | 235429305446095302  | NORD-RSS | FRIULI VENEZIA GIULIA | UDINE   | BAGNARIA ARSA             | 3.479          | 18.444,14           | 564,64           | 19.008,78           |
| 2060850090                                 | 623942930530823901  | NORD-RSS | FRIULI VENEZIA GIULIA | UDINE   | BASILIANO                 | 5.296          | 28.077,08           | 2.113,62         | 30.190,90           |
| 2060850100                                 | 93924293053941702   | NORD-RSS | FRIULI VENEZIA GIULIA | UDINE   | BERTIOLLO                 | 2.393          | 12.906,64           | 1.674,15         | 14.580,79           |
| 2060850110                                 | 71142930529275002   | NORD-RSS | FRIULI VENEZIA GIULIA | UDINE   | BICHINCO                  | 1.834          | 9.723,07            | 405,83           | 10.128,90           |
| 2060850120                                 | 534742928716216301  | NORD-RSS | FRIULI VENEZIA GIULIA | UDINE   | BORDAVO                   | 725            | 3.849,94            | 819,40           | 4.669,33            |
| 2060850130                                 | 712942930459172101  | NORD-RSS | FRIULI VENEZIA GIULIA | UDINE   | BUJA                      | 6.454          | 34.216,29           | -                | 34.216,29           |
| 2060850140                                 | 817242928932412501  | NORD-RSS | FRIULI VENEZIA GIULIA | UDINE   | BUTTRIO                   | 3.947          | 20.925,27           | -                | 20.925,27           |
| 2060850150                                 | 629342930509172202  | NORD-RSS | FRIULI VENEZIA GIULIA | UDINE   | CAMINO AL TAGLIAMENTO     | 1.607          | 8.519,61            | 846,63           | 9.366,24            |
| 2060850160                                 | 984442930508716301  | NORD-RSS | FRIULI VENEZIA GIULIA | UDINE   | CAMPORFOMIO               | 7.873          | 41.739,21           | -                | 41.739,21           |
| 2060850175                                 | 161542930538077901  | NORD-RSS | FRIULI VENEZIA GIULIA | UDINE   | CAMPOLONGO TAPOLIAGIANO   | 1.149          | 6.091,50            | 235,22           | 6.326,72            |
| 2060850180                                 | 205942930459277902  | NORD-RSS | FRIULI VENEZIA GIULIA | UDINE   | CARLINO                   | 2.804          | 14.865,59           | 906,99           | 15.772,58           |
| 2060850190                                 | 754942930510146201  | NORD-RSS | FRIULI VENEZIA GIULIA | UDINE   | CASSACCO                  | 2.885          | 15.295,01           | -                | 15.295,01           |
| 2060850200                                 | 604442930516714501  | NORD-RSS | FRIULI VENEZIA GIULIA | UDINE   | CASTIONS DI STRADA        | 3.751          | 19.886,17           | 3.424,58         | 23.310,75           |
| 2060850210                                 | 887542930532755102  | NORD-RSS | FRIULI VENEZIA GIULIA | UDINE   | CAVAZZO CARINCO           | 998            | 5.290,96            | -                | 5.290,96            |
| 2060850220                                 | 334742930464407302  | NORD-RSS | FRIULI VENEZIA GIULIA | UDINE   | CERVIGNANO                | 679            | 3.599,76            | 479,65           | 4.079,41            |
| 2060850230                                 | 293242930531600502  | NORD-RSS | FRIULI VENEZIA GIULIA | UDINE   | CERVIGNANO DEL FRIULI     | 13.811         | 73.219,90           | -                | 73.219,90           |
| 2060850240                                 | 732642930509335302  | NORD-RSS | FRIULI VENEZIA GIULIA | UDINE   | CHIOPRIS-VISCONTE         | 644            | 3.414,21            | 633,75           | 4.047,96            |
| 2060850250                                 | 542142930461059702  | NORD-RSS | FRIULI VENEZIA GIULIA | UDINE   | CHIUSAFORTE               | 619            | 3.281,67            | 269,39           | 3.551,06            |
| 2060850260                                 | 294742930517719501  | NORD-RSS | FRIULI VENEZIA GIULIA | UDINE   | CIVIDALE DEL FRIULI       | 11.101         | 58.852,66           | -                | 58.852,66           |
| 2060850270                                 | 545742930518330102  | NORD-RSS | FRIULI VENEZIA GIULIA | UDINE   | COIROPIPO                 | 16.88          | 85.715,69           | -                | 85.715,69           |
| 2060850280                                 | 714642928243104701  | NORD-RSS | FRIULI VENEZIA GIULIA | UDINE   | COLLOREDO DI MONTE ALBANO | 2.178          | 11.546,81           | -                | 11.546,81           |
| 2060850290                                 | 132042930544478501  | NORD-RSS | FRIULI VENEZIA GIULIA | UDINE   | COMEGLIANS                | 476            | 2.523,54            | 245,51           | 2.769,05            |
| 2060850300                                 | 211642930463091102  | NORD-RSS | FRIULI VENEZIA GIULIA | UDINE   | CORNO DI ROSAZZO          | 3.155          | 16.726,43           | 19,58            | 16.746,01           |
| 2060850310                                 | 142242930521644402  | NORD-RSS | FRIULI VENEZIA GIULIA | UDINE   | COSEANO                   | 2.167          | 11.488,49           | 8,59             | 11.497,08           |
| 2060850320                                 | 324542930519684901  | NORD-RSS | FRIULI VENEZIA GIULIA | UDINE   | DIGNANO                   | 2.284          | 12.108,77           | -                | 12.108,77           |
| 2060850330                                 | 648442930526664902  | NORD-RSS | FRIULI VENEZIA GIULIA | UDINE   | DOGNA                     | 165            | 874,76              | -                | 874,76              |
| 2060850340                                 | 782242929309570201  | NORD-RSS | FRIULI VENEZIA GIULIA | UDINE   | DRENCHIA                  | 104            | 551,36              | 163,13           | 714,49              |
| 2060850350                                 | 564642930546318601  | NORD-RSS | FRIULI VENEZIA GIULIA | UDINE   | ENEMONZO                  | 1.310          | 6.945,05            | 862,44           | 7.807,49            |
| 2060850360                                 | 631742929269314901  | NORD-RSS | FRIULI VENEZIA GIULIA | UDINE   | FAEDIS                    | 2.860          | 15.162,47           | 2.363,73         | 17.526,20           |
|  |                     |          |                       |         |                           |                |                     |                  |                     |



|            |                     |          |                       |           |                          |         |              |          |              |
|------------|---------------------|----------|-----------------------|-----------|--------------------------|---------|--------------|----------|--------------|
| 2060850610 | 998242930519613301  | NORD-RSS | FRIULI VENEZIA GIULIA | UDINE     | MONTENARS                | 505     | 2.677,29     | 92,38    | 2.769,67     |
| 2060850620 | 627742930542430902  | NORD-RSS | FRIULI VENEZIA GIULIA | UDINE     | MORTEGLIANO              | 4.938   | 26.179,12    | 2.693,32 | 28.872,44    |
| 2060850630 | 766442930542604801  | NORD-RSS | FRIULI VENEZIA GIULIA | UDINE     | MORUZZO                  | 2.488   | 13.190,29    | -        | 13.190,29    |
| 2060850640 | 244442930462294302  | NORD-RSS | FRIULI VENEZIA GIULIA | UDINE     | MUZZANA DEL TURGNANO     | 2.483   | 13.163,78    | 1.134,45 | 14.298,23    |
| 2060850650 | 5011242930542373002 | NORD-RSS | FRIULI VENEZIA GIULIA | UDINE     | NIMIS                    | 2.706   | 14.346,03    | 2.304,52 | 16.650,55    |
| 2060850660 | 304542930546424301  | NORD-RSS | FRIULI VENEZIA GIULIA | UDINE     | OSOPPO                   | 2.858   | 15.151,87    | 380,78   | 15.532,65    |
| 2060850670 | 317542930447869902  | NORD-RSS | FRIULI VENEZIA GIULIA | UDINE     | OVARO                    | 1.867   | 9.898,02     | 617,77   | 10.515,79    |
| 2060850680 | 614442930529223002  | NORD-RSS | FRIULI VENEZIA GIULIA | UDINE     | PAGNACCO                 | 5.088   | 26.974,36    | -        | 26.974,36    |
| 2060850690 | 938842930474976401  | NORD-RSS | FRIULI VENEZIA GIULIA | UDINE     | PALAZZOLO DELLO STELLA   | 2.917   | 15.464,66    | 2.900,03 | 18.364,69    |
| 2060850700 | 953442930451189902  | NORD-RSS | FRIULI VENEZIA GIULIA | UDINE     | PALMANOVA                | 5.388   | 28.564,83    | -        | 28.564,83    |
| 2060850710 | 441842930519782902  | NORD-RSS | FRIULI VENEZIA GIULIA | UDINE     | PALUZZA                  | 2.119   | 11.234,01    | 914,17   | 12.148,19    |
| 2060850720 | 703842930465284901  | NORD-RSS | FRIULI VENEZIA GIULIA | UDINE     | PASIAN DI PRATO          | 9.395   | 49.808,19    | -        | 49.808,19    |
| 2060850730 | 251442930476629802  | NORD-RSS | FRIULI VENEZIA GIULIA | UDINE     | PAULARO                  | 2.541   | 13.471,27    | 4.230,82 | 17.702,09    |
| 2060850740 | 803742930526737802  | NORD-RSS | FRIULI VENEZIA GIULIA | UDINE     | PAVIA DI UDINE           | 5.531   | 29.322,95    | -        | 29.322,95    |
| 2060850750 | 868042930470817501  | NORD-RSS | FRIULI VENEZIA GIULIA | UDINE     | POCENICO                 | 2.476   | 13.126,67    | 2.932,68 | 16.059,35    |
| 2060850760 | 478842930539445902  | NORD-RSS | FRIULI VENEZIA GIULIA | UDINE     | PORTEBBA                 | 1.379   | 7.310,86     | -        | 7.310,86     |
| 2060850770 | 317242930351294101  | NORD-RSS | FRIULI VENEZIA GIULIA | UDINE     | POMPETTO                 | 2.547   | 13.503,08    | 73,96    | 13.577,05    |
| 2060850780 | 578442930477795202  | NORD-RSS | FRIULI VENEZIA GIULIA | UDINE     | POVOLETO                 | 5.455   | 28.920,03    | 131,54   | 29.051,57    |
| 2060850790 | 851442930541819701  | NORD-RSS | FRIULI VENEZIA GIULIA | UDINE     | POZZOLO DEL FRIULI       | 6.916   | 36.665,62    | -        | 36.665,62    |
| 2060850800 | 735042930545928002  | NORD-RSS | FRIULI VENEZIA GIULIA | UDINE     | PRADAMANO                | 3.600   | 19.055,63    | -        | 19.055,63    |
| 2060850810 | 503642930474418101  | NORD-RSS | FRIULI VENEZIA GIULIA | UDINE     | PRATO CARNICO            | 903     | 4.787,31     | 928,23   | 5.715,54     |
| 2060850820 | 853742930472953802  | NORD-RSS | FRIULI VENEZIA GIULIA | UDINE     | PRECEGNICO               | 1.463   | 7.756,19     | 1.575,20 | 9.331,39     |
| 2060850830 | 293742930524691402  | NORD-RSS | FRIULI VENEZIA GIULIA | UDINE     | PREMARIACCO              | 4.060   | 21.524,35    | -        | 21.524,35    |
| 2060850840 | 208042930528313102  | NORD-RSS | FRIULI VENEZIA GIULIA | UDINE     | PREONE                   | 234     | 1.240,57     | 9,62     | 1.250,19     |
| 2060850850 | 931842930528289902  | NORD-RSS | FRIULI VENEZIA GIULIA | UDINE     | PREPOTTO                 | 747     | 3.960,27     | 1.223,24 | 5.183,51     |
| 2060850860 | 127342930544319402  | NORD-RSS | FRIULI VENEZIA GIULIA | UDINE     | PULFERO                  | 916     | 4.856,23     | 1.583,82 | 6.440,05     |
| 2060850870 | 348842930448305701  | NORD-RSS | FRIULI VENEZIA GIULIA | UDINE     | RAGONA                   | 2.837   | 15.040,54    | 798,44   | 15.838,98    |
| 2060850880 | 814142930517074001  | NORD-RSS | FRIULI VENEZIA GIULIA | UDINE     | RAVASCETTO               | 501     | 2.656,08     | 345,99   | 3.002,07     |
| 2060850890 | 942642929012902302  | NORD-RSS | FRIULI VENEZIA GIULIA | UDINE     | RAVEO                    | 443     | 2.348,59     | -        | 2.348,59     |
| 2060850900 | 934642930477461301  | NORD-RSS | FRIULI VENEZIA GIULIA | UDINE     | REANA DEL ROJALE         | 4.890   | 25.924,65    | -        | 25.924,65    |
| 2060850910 | 995242930475545801  | NORD-RSS | FRIULI VENEZIA GIULIA | UDINE     | REMANZACCO               | 6.100   | 32.339,54    | -        | 32.339,54    |
| 2060850920 | 263542930524815602  | NORD-RSS | FRIULI VENEZIA GIULIA | UDINE     | RESIA                    | 970     | 5.142,52     | 905,34   | 6.047,86     |
| 2060850930 | 769742930524787902  | NORD-RSS | FRIULI VENEZIA GIULIA | UDINE     | RESIUTTA                 | 285     | 1.510,95     | 86,12    | 1.597,07     |
| 2060850940 | 179542930525133101  | NORD-RSS | FRIULI VENEZIA GIULIA | UDINE     | RIGOLATO                 | 414     | 2.194,85     | 13,90    | 2.208,75     |
| 2060850950 | 26804293045833202   | NORD-RSS | FRIULI VENEZIA GIULIA | UDINE     | RIVE D'ARCANO            | 2.415   | 12.803,28    | 177,78   | 12.981,06    |
| 2060850960 | 45344293054411302   | NORD-RSS | FRIULI VENEZIA GIULIA | UDINE     | RIVIGNANO TEOR           | 6.265   | 33.214,30    | 5.625,64 | 39.186,93    |
| 2060850970 | 553142930525095601  | NORD-RSS | FRIULI VENEZIA GIULIA | UDINE     | RONCHIS                  | 2.012   | 10.666,75    | 804,45   | 11.471,20    |
| 2060850980 | 143942930547024101  | NORD-RSS | FRIULI VENEZIA GIULIA | UDINE     | RUDA                     | 2.875   | 15.242,02    | -        | 15.242,02    |
| 2060850990 | 174042930461713401  | NORD-RSS | FRIULI VENEZIA GIULIA | UDINE     | SAN DANIELE DEL FRIULI   | 8.007   | 42.449,62    | -        | 42.449,62    |
| 2060851000 | 993242930533153901  | NORD-RSS | FRIULI VENEZIA GIULIA | UDINE     | SAN GIORGIO DI NOGARO    | 7.408   | 39.273,99    | -        | 39.273,99    |
| 2060851010 | 1254429295968624202 | NORD-RSS | FRIULI VENEZIA GIULIA | UDINE     | SAN GIOVANNI AL NATISONE | 6.122   | 32.456,18    | 3.163,27 | 35.619,45    |
| 2060851020 | 951742930549683601  | NORD-RSS | FRIULI VENEZIA GIULIA | UDINE     | SAN LEONARDO             | 1.082   | 5.736,29     | 577,91   | 6.314,20     |
| 2060851030 | 243242930544502102  | NORD-RSS | FRIULI VENEZIA GIULIA | UDINE     | SAN PIETRO AL NATISONE   | 2.134   | 11.313,54    | -        | 11.313,54    |
| 2060851040 | 585942930489500002  | NORD-RSS | FRIULI VENEZIA GIULIA | UDINE     | SANTA MARIA LA LONGA     | 2.317   | 12.283,72    | 1.289,77 | 13.573,50    |
| 2060851050 | 921242930458500401  | NORD-RSS | FRIULI VENEZIA GIULIA | UDINE     | SAN VITO AL TORRE        | 1.257   | 6.664,07     | 1.029,09 | 7.692,15     |
| 2060851060 | 296742930529195101  | NORD-RSS | FRIULI VENEZIA GIULIA | UDINE     | SAN VITO DI FAGAGNA      | 1.676   | 8.895,42     | 755,16   | 9.640,58     |
| 2060851070 | 897242930547628402  | NORD-RSS | FRIULI VENEZIA GIULIA | UDINE     | SAN VITO DI FAVIGNA      | 396     | 2.099,42     | 458,49   | 2.557,91     |
| 2060851080 | 50364293045348801   | NORD-RSS | FRIULI VENEZIA GIULIA | UDINE     | SAVOGNA                  | 371     | 1.966,88     | 244,43   | 2.211,31     |
| 2060851090 | 307442930479630902  | NORD-RSS | FRIULI VENEZIA GIULIA | UDINE     | SEDEGLIANO               | 3.759   | 19.928,58    | 1.990,78 | 21.919,36    |
| 2060851100 | 461842930455301401  | NORD-RSS | FRIULI VENEZIA GIULIA | UDINE     | SOCCHIEVE                | 898     | 4.760,80     | 953,73   | 5.714,53     |
| 2060851110 | 968542930529489202  | NORD-RSS | FRIULI VENEZIA GIULIA | UDINE     | STREGNA                  | 330     | 1.749,52     | 567,61   | 2.317,13     |
| 2060851120 | 591442930460881901  | NORD-RSS | FRIULI VENEZIA GIULIA | UDINE     | SUTRIO                   | 1.278   | 6.775,40     | 1.431,53 | 8.206,93     |
| 2060851130 | 879242930525474302  | NORD-RSS | FRIULI VENEZIA GIULIA | UDINE     | TAIPANA                  | 588     | 3.117,32     | 78,91    | 3.906,50     |
| 2060851140 | 534842930454500201  | NORD-RSS | FRIULI VENEZIA GIULIA | UDINE     | TALMASSONS               | 3.996   | 21.165,05    | 4.881,18 | 26.066,23    |
| 2060851160 | 864942930448335102  | NORD-RSS | FRIULI VENEZIA GIULIA | UDINE     | TARCENTO                 | 8.921   | 47.295,25    | -        | 47.295,25    |
| 2060851170 | 552842930520109302  | NORD-RSS | FRIULI VENEZIA GIULIA | UDINE     | TARVISIO                 | 4.211   | 22.324,89    | -        | 22.324,89    |
| 2060851180 | 783142930475311202  | NORD-RSS | FRIULI VENEZIA GIULIA | UDINE     | TAVAGNACCO               | 14.924  | 79.120,54    | -        | 79.120,54    |
| 2060851200 | 978842930528686002  | NORD-RSS | FRIULI VENEZIA GIULIA | UDINE     | TERZO D'AQUILEIA         | 2.818   | 14.939,81    | 1.428,42 | 16.368,23    |
| 2060851210 | 842442930479262601  | NORD-RSS | FRIULI VENEZIA GIULIA | UDINE     | TOLMEZZO                 | 10.169  | 53.911,60    | -        | 53.911,60    |
| 2060851220 | 913442930530963902  | NORD-RSS | FRIULI VENEZIA GIULIA | UDINE     | TORREANO                 | 2.094   | 11.101,48    | 919,13   | 12.020,61    |
| 2060851230 | 216342930464379001  | NORD-RSS | FRIULI VENEZIA GIULIA | UDINE     | TORVISCOSA               | 2.804   | 14.865,59    | 159,52   | 15.025,11    |
| 2060851240 | 536042930524280402  | NORD-RSS | FRIULI VENEZIA GIULIA | UDINE     | TRASAGHIS                | 2.209   | 11.711,16    | 1.383,24 | 13.094,39    |
| 2060851260 | 221742930526945402  | NORD-RSS | FRIULI VENEZIA GIULIA | UDINE     | TREPPICO GRANDE          | 1.705   | 9.039,17     | -        | 9.039,17     |
| 2060851285 | 348518459071499101  | NORD-RSS | FRIULI VENEZIA GIULIA | UDINE     | TREPO LIGUSSOLLO         | 711     | 3.768,41     | 1.004,62 | 4.773,03     |
| 2060851270 | 367642930538319801  | NORD-RSS | FRIULI VENEZIA GIULIA | UDINE     | TRICESIMO                | 7.703   | 40.837,95    | -        | 40.837,95    |
| 2060851280 | 737142930549156801  | NORD-RSS | FRIULI VENEZIA GIULIA | UDINE     | TRIVIGNANO UDINESE       | 1.633   | 8.657,45     | -        | 8.657,45     |
| 2060851290 | 235142930547608802  | NORD-RSS | FRIULI VENEZIA GIULIA | UDINE     | UDINE                    | 99.377  | 526.853,53   | -        | 526.853,53   |
| 2060851300 | 462742930458340401  | NORD-RSS | FRIULI VENEZIA GIULIA | UDINE     | VARMO                    | 2.702   | 14.324,83    | 1.737,39 | 16.062,21    |
| 2060851310 | 369942930462320502  | NORD-RSS | FRIULI VENEZIA GIULIA | UDINE     | VENZONE                  | 2.003   | 10.619,03    | -        | 10.619,03    |
| 2060851320 | 414642930505099801  | NORD-RSS | FRIULI VENEZIA GIULIA | UDINE     | VERZEGNIS                | 872     | 4.622,96     | -        | 4.622,96     |
| 2060851330 | 444342930453038602  | NORD-RSS | FRIULI VENEZIA GIULIA | UDINE     | VILLA SANTINA            | 2.199   | 11.658,14    | 2.038,54 | 13.696,68    |
| 2060851350 | 273542930542605502  | NORD-RSS | FRIULI VENEZIA GIULIA | UDINE     | VISCO                    | 799     | 4.235,95     | -        | 4.235,95     |
| 2060851360 | 266442930454748502  | NORD-RSS | FRIULI VENEZIA GIULIA | UDINE     | ZUGLIO                   | 568     | 3.011,29     | -        | 3.011,29     |
| 2060100520 | 577842930525195102  | NORD-RSS | FRIULI VENEZIA GIULIA | UDINE     | SAPPADA                  | 1.306   | 6.923,84     | 704,03   | 7.627,87     |
| 2060920010 | 927842930459752401  | NORD-RSS | FRIULI VENEZIA GIULIA | TRIESTE   | DIUINO AURISINA          | 8.471   | 44.909,55    | -        | 44.909,55    |
| 2060920020 | 338942930543405802  | NORD-RSS | FRIULI VENEZIA GIULIA | TRIESTE   | MONRUPINO                | 865     | 4.585,85     | -        | 4.585,85     |
| 2060920030 | 246942930525049001  | NORD-RSS | FRIULI VENEZIA GIULIA | TRIESTE   | MUGGIA                   | 13.062  | 69.249,03    | -        | 69.249,03    |
| 2060920040 | 73154292961231001   | NORD-RSS | FRIULI VENEZIA GIULIA | TRIESTE   | SAN DORLIGO DELLA VALLE  | 5.760   | 30.537,01    | -        | 30.537,01    |
| 2060920050 | 892442930459069701  | NORD-RSS | FRIULI VENEZIA GIULIA | TRIESTE   | SGONICO                  | 2.088   | 10.963,63    | -        | 10.963,63    |
| 2060920060 | 514942930450840302  | NORD-RSS | FRIULI VENEZIA GIULIA | TRIESTE   | TRIESTE                  | 204.267 | 1.078.606,03 | -        | 1.078.606,03 |
| 2060930010 | 271642930462452902  | NORD-RSS | FRIULI VENEZIA GIULIA | PORDENONE | ANDREIS                  | 250     | 1.325,39     | 105,26   | 1.430,65     |
| 2060930020 | 154742928946604302  | NORD-RSS | FRIULI VENEZIA GIULIA | PORDENONE | ARBA                     | 1.306   | 6.923,84     | 1.433,24 | 8.357,08     |
| 2060930040 | 754542930521328001  | NORD-RSS | FRIULI VENEZIA GIULIA | PORDENONE | AVIANO                   | 9.189   | 48.710,07    | 4.579,67 | 53.289,74    |
| 2060930050 | 715042930476333602  | NORD-RSS | FRIULI VENEZIA GIULIA | PORDENONE | AZZANO DECIMO            | 16.731  | 83.396,90    | 1.658,28 | 85.055,19    |
| 2060930060 | 231442930515389502  | NORD-RSS | FRIULI VENEZIA GIULIA | PORDENONE | BARCOIS                  | 244     | 1.293,58     | 92,02    | 1.385,60     |
| 2060930070 | 809742930533580002  | NORD-RSS | FRIULI VENEZIA GIULIA | PORDENONE | BRUGNERA                 | 9.333   | 49.479,50    | 4.401,30 | 53.880,80    |
| 2060930080 | 602842930468367401  | NORD-RSS | FRIULI VENEZIA GIULIA | PORDENONE | BUDOIA                   | 2.551   | 13.524,29    | -        | 13.524,29    |
| 2060930090 | 665242930463609802  | NORD-RSS | FRIULI VENEZIA GIULIA | PORDENONE | CANEVA                   | 6.323   | 3            |          |              |

|   |                    |          |                       |           |                               |                  |                      |                   |                      |
|---|--------------------|----------|-----------------------|-----------|-------------------------------|------------------|----------------------|-------------------|----------------------|
| 2060930360                                    | 394542930458628602 | NORD-RSS | FRIULI VENEZIA GIULIA | PORDENONE | ROVEREDO IN PIANO             | 5.988            | 31.745,77            | -                 | 31.745,77            |
| 2060930370                                    | 82124293045582301  | NORD-RSS | FRIULI VENEZIA GIULIA | PORDENONE | SACILE                        | 19.931           | 105.665,47           | -                 | 105.665,47           |
| 2060930380                                    | 626142930480164301 | NORD-RSS | FRIULI VENEZIA GIULIA | PORDENONE | SAN GIORGIO DELLA RICHINVELDA | 4.638            | 24.588,65            | 5.883,01          | 30.471,66            |
| 2060930390                                    | 974942930457040201 | NORD-RSS | FRIULI VENEZIA GIULIA | PORDENONE | SAN MARTINO AL TAGLIAMENTO    | 1.444            | 7.655,46             | 910,49            | 8.565,95             |
| 2060930400                                    | 267142930480320402 | NORD-RSS | FRIULI VENEZIA GIULIA | PORDENONE | SAN QUIRINO                   | 4.285            | 22.717,20            | -                 | 22.717,20            |
| 2060930410                                    | 281142930529025802 | NORD-RSS | FRIULI VENEZIA GIULIA | PORDENONE | SAN VITO AL TAGLIAMENTO       | 15.123           | 80.175,55            | -                 | 80.175,55            |
| 2060930420                                    | 769142930524552902 | NORD-RSS | FRIULI VENEZIA GIULIA | PORDENONE | SEQUALS                       | 2.218            | 11.758,87            | 794,97            | 12.553,83            |
| 2060930430                                    | 784942930529549701 | NORD-RSS | FRIULI VENEZIA GIULIA | PORDENONE | SESTO AL REGHENA              | 6.403            | 33.945,91            | 506,75            | 34.452,66            |
| 2060930440                                    | 666442930480433801 | NORD-RSS | FRIULI VENEZIA GIULIA | PORDENONE | SPILIMBERGO                   | 12.121           | 64.260,26            | -                 | 64.260,26            |
| 2060930450                                    | 241242930534408101 | NORD-RSS | FRIULI VENEZIA GIULIA | PORDENONE | TRAMONTI DI SOPRA             | 290              | 1.537,45             | -                 | 1.537,45             |
| 2060930460                                    | 534142930464536002 | NORD-RSS | FRIULI VENEZIA GIULIA | PORDENONE | TRAMONTI DI SOTTO             | 361              | 1.913,86             | -                 | 1.913,86             |
| 2060930470                                    | 372242930525378602 | NORD-RSS | FRIULI VENEZIA GIULIA | PORDENONE | TRAVESIO                      | 1.775            | 9.410,28             | 1.640,86          | 11.051,14            |
| 2060930471                                    | 835542930480626901 | NORD-RSS | FRIULI VENEZIA GIULIA | PORDENONE | VAJONT                        | 1.676            | 8.885,42             | 2.932,33          | 11.817,75            |
| 2060930476                                    | 878642930473469202 | NORD-RSS | FRIULI VENEZIA GIULIA | PORDENONE | VALVASONE ARZENE              | 3.929            | 20.829,85            | 986,78            | 21.816,63            |
| 2060930490                                    | 296242930455377601 | NORD-RSS | FRIULI VENEZIA GIULIA | PORDENONE | VITO D'ASIO                   | 721              | 3.822,43             | 394,95            | 4.217,37             |
| 2060930500                                    | 997042930535548801 | NORD-RSS | FRIULI VENEZIA GIULIA | PORDENONE | VIVARO                        | 1.324            | 7.019,27             | 1.427,07          | 8.446,34             |
| 2060930510                                    | 957142930548126201 | NORD-RSS | FRIULI VENEZIA GIULIA | PORDENONE | ZOPPOLA                       | 8.517            | 45.153,42            | 3.123,17          | 48.276,59            |
| <b>Totale FRIULI VENEZIA GIULIA</b>           |                    |          |                       |           |                               | <b>1.215.220</b> | <b>6.438.238,12</b>  | <b>165.886,60</b> | <b>6.604.124,73</b>  |
| <b>Totale Regioni a Statuto speciale NORD</b> |                    |          |                       |           |                               | <b>2.413.162</b> | <b>12.784.681,64</b> | <b>269.479,23</b> | <b>13.054.160,88</b> |

20A01942

## DECRETI E DELIBERE DI ALTRE AUTORITÀ

### COMITATO INTERMINISTERIALE PER LA PROGRAMMAZIONE ECONOMICA

DELIBERA 20 dicembre 2019.

**Fondo sanitario nazionale 2019 - Ripartizione tra le regioni delle risorse destinate al finanziamento della sanità penitenziaria.** (Delibera n. 85/2019).

#### IL COMITATO INTERMINISTERIALE PER LA PROGRAMMAZIONE ECONOMICA

Visto il decreto legislativo 15 dicembre 1997, n. 446, che all'art. 39, comma 1 demanda al CIPE, su proposta del Ministro della salute, d'intesa con la Conferenza permanente per i rapporti tra lo Stato, le regioni e le Province autonome di Trento e Bolzano (di seguito, Conferenza Stato-regioni), l'assegnazione annuale delle quote del Fondo sanitario nazionale di parte corrente a favore delle regioni e province autonome;

Vista la legge 24 dicembre 2007, n. 244 (legge finanziaria 2008) che all'art. 2, comma 283, al fine di dare attuazione al riordino della medicina penitenziaria — comprensivo dell'assistenza sanitaria negli istituti penali minorili, nei centri di prima accoglienza, nelle comunità e negli ospedali psichiatrici giudiziari — prevede che siano definite con decreto del Presidente del Consiglio dei ministri, su proposta del Ministro della salute e del Ministro della giustizia, di concerto con il Ministro dell'economia e delle finanze e con il Ministro per le riforme e le innovazioni nella pubblica amministrazione, d'intesa con la Conferenza Stato-regioni, le modalità e i criteri per il trasferimento, dal Dipartimento dell'amministrazione penitenziaria e dal Dipartimento della giustizia minorile del Ministero della giustizia al Servizio sanitario nazionale, di tutte le funzioni sanitarie, dei rapporti di lavoro, delle risorse finanziarie e delle attrezzature e beni strumentali, in materia di sanità penitenziaria;

Visto il decreto del Presidente del Consiglio dei ministri del 1° aprile 2008, emanato in attuazione della legge n. 244 del 2007 sopra citata, recante «Modalità e criteri per il trasferimento al Servizio sanitario nazionale delle funzioni sanitarie, dei rapporti di lavoro, delle risorse finanziarie e delle attrezzature e beni strumentali in materia di sanità penitenziaria»;

Visto, in particolare, l'art. 6 del medesimo decreto il quale prevede, al comma 1, che ai fini dell'esercizio delle funzioni sanitarie afferenti alla sanità penitenziaria, le risorse finanziarie trasferite nelle disponibilità del Servizio sanitario nazionale siano quantificate, a decorrere dall'anno 2010, in 167.800.000 euro, nonché, al comma 2, che dette risorse finanziarie siano ripartite tra le regioni sulla base anche della tipologia delle strutture penitenziarie e dei servizi minorili presenti sul territorio di competenza, nonché dei flussi di accesso ai medesimi, secondo i criteri definiti in sede di Conferenza Stato-regioni;

Viste le disposizioni dell'art. 1, comma 3, del decreto legislativo 19 novembre 2010, n. 252 e dell'art. 2, comma 109, della legge 23 dicembre 2009, n. 191, le quali prevedono che, per le Province autonome di Trento e Bolzano, gli oneri di cui alla presente delibera sono a carico dei rispettivi fondi sanitari provinciali e che le quote spettanti sono comunque rese indisponibili;

Visto l'art. 1 della legge 27 dicembre 2013, n. 147 (legge di stabilità 2014), ed in particolare il comma 513, che modifica il comma 7 dell'art. 49 della legge costituzionale del 31 gennaio 1963, n. 1 (Statuto speciale della Regione Friuli-Venezia Giulia), elevando da 9 decimi a 9,19 decimi il gettito fiscale dell'imposta erariale di consumo relativa ai prodotti dei monopoli dei tabacchi consumati nella regione stessa. Conseguentemente, il citato comma 513 riduce il livello del finanziamento del Servizio sanitario nazionale per l'importo di 2.375.977 euro annui, a decorrere dall'anno 2014, per la componente del finanziamento di cui al citato art. 2, comma 283, lettera c), della legge 24 dicembre 2007, n. 244;

Visto il decreto-legge 31 marzo 2014, n. 52, convertito con modificazioni dalla legge 30 maggio 2014, n. 81, che ha fissato al 31 marzo 2015 il termine della chiusura degli ospedali psichiatrici giudiziari (OPG);

Visto il comma 562 dell'art. 1 della legge 23 dicembre 2014, n. 190 (legge di stabilità 2015), il quale dispone che a decorrere dall'anno 2015 il riparto dell'importo destinato al finanziamento delle funzioni trasferite al Servizio sanitario

